

**AO  
GOVERNO DO ESTADO DO PARANÁ  
ADMINISTRAÇÃO DOS PORTOS DE PARANAGUÁ E ANTONINA-APPA  
COMISSÃO PERMANENTE DE LICITAÇÃO E CADASTRO - CPLC**

**REF.: LE SAP Nº 61/2024 – ID 104 96 96  
SAP Nº 1000000061**

**CONTRATAÇÃO DE EMPRESA DE CONSULTORIA PARA PRESTAÇÃO  
DE SERVIÇOS DE ACOMPANHAMENTO, SUPERVISÃO TÉCNICA E  
APOIO À FISCALIZAÇÃO EM TODAS AS ETAPAS DE IMPLANTAÇÃO  
DO EMPREENDIMENTO DENOMINADO REESTRUTURAÇÃO  
RODOFERROVIÁRIA DA REGIÃO LESTE DO PORTO DE PARANAGUÁ.**

Documentos de  
**HABILITAÇÃO**

## SOMÁRIO

1.	APRESENTAÇÃO .....	1
2.	HABILITAÇÃO JURÍDICA .....	3
3.	HABILITAÇÃO ECONÔMICO- FINANCEIRA .....	33
4.	REGULARIDADE FISCAL E TRABALHISTA .....	88
5.	QUALIFICAÇÃO TÉCNICA .....	99
5.1.	CERTIDÃO DE REGISTRO E QUITAÇÃO CREA.....	100
5.2.	CAPACIDADE TÉCNICA-OPERACIONAL .....	133
5.3.	DECLARAÇÕES .....	172
5.4.	CAPACIDADE TÉCNICA-PROFISSIONAL .....	176
6.	DEMAIS DOCUMENTOS .....	299
7.	TERMO DE ENCERRAMENTO.....	306



# 1. Apresentação

Recife, 30 de julho de 2024.

AO

**GOVERNO DO ESTADO DO PARANÁ**

**ADMINISTRAÇÃO DOS PORTOS DE PARANAGUÁ E ANTONINA - APPA**

**COMISSÃO PERMANENTE DE LICITAÇÃO E CADASTRO - CPLC**

**LICITAÇÃO ELETRÔNICA - LE SAP Nº 61/2024**

**ID 104 96 96**

**SAP Nº 1000000061**

Ref.: Apresentação dos Documentos de Habilitação

Prezados Senhores,

A **Geosistemas Engenharia e Planejamento Ltda.**, empresa com sede a Rua Ricardo Salazar, nº 83 – Prado – Recife/PE, inscrita no CNPJ sob o nº 70.073.275/0001-30, apresenta a GOVERNO DO ESTADO DO PARANÁ, os seus Documentos de Habilitação para LICITAÇÃO ELETRÔNICA - LE SAP Nº 61/2024 ID 104 96 96, cujo objeto é **CONTRATAÇÃO DE EMPRESA DE CONSULTORIA PARA PRESTAÇÃO DE SERVIÇOS DE ACOMPANHAMENTO, SUPERVISÃO TÉCNICA E APOIO À FISCALIZAÇÃO EM TODAS AS ETAPAS DE IMPLANTAÇÃO DO EMPREENDIMENTO DENOMINADO “REESTRUTURAÇÃO RODOFERROVIÁRIA DA REGIÃO LESTE DO PORTO DE PARANAGUÁ”**, caso nos seja adjudicado o objeto da presente licitação, nos comprometemos a assinar o Contrato no prazo determinado no documento de convocação, indicando para esse fim o Sr. Humberto Pinto Silva, Carteira de Identidade nº 3.220.923 expedida em 12/12/2017, Órgão Expedidor SDS/PE e CPF nº 652.998.254-04, como representante desta Empresa.

Atenciosamente,



**Humberto Pinto Silva**

**Sócio-Diretor da Geosistemas Engenharia e Planejamento Ltda.**

**70.073.275/0001-30**

**RG: 3.220.923 SDS-PE**

**CPF: 652.998.254-04**

**CREA nº 22.205 D/PE**

## 2. Habilitação Jurídica

## 5ª CONSOLIDAÇÃO DO CONTRATO SOCIAL DA GEOSISTEMAS ENGENHARIA E PLANEJAMENTO LTDA

Pelo presente instrumento particular na melhor forma do direito, os abaixo: ROBERTO LEMOS MUNIZ, brasileiro, casado no regime de comunhão universal de bens, engenheiro civil, portador da Carteira de Identidade Profissional CREA-PE nº 12.492 - D 2ª Região, inscrito no CIC/MF sob o nº 223.264.214-34, residente e domiciliado nesta cidade do Recife, Estado de Pernambuco, à Rua Médico Mário Guimarães, nº 100, Poço da Panela, HUMBERTO PINTO SILVA, brasileiro, solteiro, engenheiro civil, portador da Carteira de Identidade Profissional CREA-PE nº 22.205 - D 2ª Região, inscrito no CIC/MF sob o número 652.998.254-04, residente e domiciliado nesta Cidade do Recife, Estado de Pernambuco, a Av. Luiz de Lacerda nº 277 aptº 301, Iputinga, HENRIQUE PINTO SILVA brasileiro, solteiro, engenheiro civil, portador da Carteira de Identidade Profissional CREA-PE nº 24.465 - D 2ª Região, inscrito no CIC/MF sob o número 783.026.174-15, residente e domiciliado nesta Cidade do Recife, Estado de Pernambuco, a Rua Bom Pastor nº 427 aptº 406, Iputinga, ANDRÉA LAPENDA DE MORAIS, brasileira, casada, engenheira civil, portadora da carteira de identidade nº 2.697.356 - SSP-PE, inscrita no CIC/MF sob o número 463.897.414-72, residente e domiciliada nesta cidade do Recife a Rua Visconde de Itaparica nº 142, aptº 701, Torre, ANA TEREZA GUERRA PINTO, brasileira, solteira, engenheira civil, portadora da carteira de identidade nº 6.312.042 - SDS-PE, inscrita no CIC/MF sob o número 888.299.284-53, residente e domiciliada nesta cidade do Recife Estado de Pernambuco, a Rua Bom Pastor nº 427 aptº 406, Iputinga, ANGELA PAULA BARBOSA VASCONCELOS DE MOURA, brasileira, casada, engenheira civil, portadora da carteira de identidade nº 4.562.548 - SSP-PE, inscrita no CIC/MF sob o número 868.468.924-00, residente e domiciliada nesta cidade do Recife Estado de Pernambuco a Rua Guedes Pereira nº 180, Apto nº 102, Parnamirim, CINTHEA RENATA SANTOS DE OLIVEIRA, brasileira, casada, engenheira civil, portadora da carteira de identidade nº 5.198.752 - SSP-PE, inscrita no CIC/MF sob o número 027.197.914-31, nesta cidade do Recife Estado de Pernambuco a Rua Bequimão, nº 54, Encruzilhada, ELAINE FERNANDA DE SOUZA, brasileira, solteira, arquiteta, portadora da carteira de identidade nº 1.196.592 - SSP-PE, inscrita no CIC/MF sob o número 179.782.464-34, residente e domiciliada nesta cidade do Recife Estado de Pernambuco a Rua Conde de Irajá, nº 160, Apto nº 1003, Torre, MARCUS ANTÔNIO DE SOUZA SANTOS, brasileiro, divorciado, técnico de contabilidade, portador da carteira de identidade nº 1.710.554 - SSP-PE, inscrito no CIC/MF sob o número 235.867.614-49, residente e domiciliado nesta cidade do Recife Estado de Pernambuco a Rua Voluntário da Pátria, nº 54, bloco B, Apto nº 201, Campo Grande e RICARDO LUIZ LEMOS MUNIZ, brasileiro, divorciado, administrador de empresas, portador da carteira de identidade nº 2.403.240 - SSP-PE, inscrito no CIC/MF sob o número 404.375.664-04, residente e domiciliado nesta cidade do Recife Estado de Pernambuco a Rua João de Deus, nº 210, Torre, únicos sócios da Sociedade Limitada denominada GEOSISTEMAS ENGENHARIA E PLANEJAMENTO LTDA, CNPJ/MF Nº 7.073.275/0001-30, com registro na JUCEPE sob o NIRC 2620.083.302-4 de 11/03/1994, por estarem juntos e acordados na melhor forma do direito, resolvem, manter o Contrato Social da Sociedade Empresária com as seguintes cláusulas:

### CONSOLIDAÇÃO

#### CAPÍTULO I – DENOMINAÇÃO, SEDE, FORO E DURAÇÃO

**CLÁUSULA PRIMEIRA** – A sociedade adotará a denominação de GEOSISTEMAS ENGENHARIA E PLANEJAMENTO LTDA, podendo fazer-se conhecer pelo nome de fantasia GEOSISTEMAS.





CERTIFICADO DE REGISTRO  
SOB Nº: 20110709420  
Protocolo: 11/070942-0

Empresa: 26 2 0083302 4  
GEOSISTEMAS ENGENHARIA E  
PLANEJAMENTO LTDA

ROLDÃO ALVES PAES BARRETO  
SECRETARIO-GERAL



**CLÁUSULA SEGUNDA** - A sede social funcionará na Rua Hermógenes de Moraes, nº 120, Madalena, Recife-Pernambuco, onde terá também seu foro.

**CLÁUSULA TERCEIRA** - Por deliberação da diretoria, poderá a sociedade abrir ou fechar escritórios em qualquer parte do território nacional.

**CLÁUSULA QUARTA** - O prazo de duração da sociedade é indeterminado, podendo ser dissolvida por deliberação tomada em reunião com a presença de, no mínimo, sócios cotistas que representem  $\frac{3}{4}$  (três quartos) do capital social, ficando estabelecido que cada cota representa 01 (um) voto, conforme determina a legislação, ou por motivo determinado por Lei.


## **CAPÍTULO II- OBJETO SOCIAL**

**CLÁUSULA QUINTA** - A sociedade tem por objeto social a prestação de serviços técnicos no campo da Engenharia, da Arquitetura, da Geologia, da Assistência e Promoção Social e da Informática, compreendendo:

- Estudo, planejamento, projeto, coordenação, direção, gerenciamento, supervisão, fiscalização e construção de obras nas áreas de: edificações, rodovias, ferrovias, abastecimento d'água, esgotamento sanitário, limpeza urbana, resíduos sólidos, aterros sanitários, drenagem, irrigação, portos, rios, canais, aeroportos, urbanismo e seus serviços afins correlatos.
- Estudo, planejamento, projeto, coordenação, direção, gerenciamento, supervisão e fiscalização de serviços nas áreas de: topografia, geodésia, cartografia, aerofotogrametria, geoprocessamento e seus serviços afins e correlatos.
- Estudos, planejamento, projeto, coordenação, direção e gerenciamento na área da geologia, englobando: levantamento de dados geofísicos, geoquímicos, petrográficos, petrológicos e geológicos, elaboração de mapas, levantamento de recursos minerais e seus serviços afins e correlatos.
- Estudos ambientais englobando: Plano Básico Ambiental, Estudos de Impacto Ambiental (EIA), Relatórios de Impacto Ambiental (RIMA) e seus serviços afins e correlatos.
- Estudos, planejamento, projeto, coordenação, direção e execução de trabalho de assistência e promoção social englobando: trabalho técnico social, capacitação, mobilização e demais serviços afins e correlatos.
- Análise, desenvolvimento, implantação, gerenciamento e representação de sistemas informáticos.
- Representação, instalação e manutenção de equipamentos técnicos.

## **CAPÍTULO III – ADMINISTRAÇÃO**

**CLÁUSULA SEXTA** - A Sociedade será administrada pelos sócios cotistas Roberto Lemos Muniz, e/ou Humberto Pinto Silva e/ou Henrique Pinto Silva, que são ainda responsáveis pelas decisões sobre os negócios da sociedade, estando os mesmos munidos de plenos poderes para



representá-la perante instituições públicas e privadas, estabelecimentos comerciais, bancários e de créditos, e quaisquer outros organismos e instituições que se faça necessário, em cumprimento aos objetivos societários.

**PARÁGRAFO PRIMEIRO** - Caberá também aos sócios Roberto Lemos Muniz e/ou Humberto Pinto Silva e/ou Henrique Pinto Silva, estabelecer procuração para terceiros e assumir compromissos financeiros em nome da sociedade.

**PARÁGRAFO SEGUNDO** - Não poderão os sócios Roberto Lemos Muniz e/ou Humberto Pinto Silva e/ou Henrique Pinto Silva, em conjunto ou isoladamente, assumir avais e/ou fianças em nome da sociedade, cujo motivo gerador seja alheio ao cumprimento dos objetivos e interesses da sociedade.


**PARÁGRAFO TERCEIRO** – Fica estabelecido que a sociedade não terá conselho fiscal.

#### **CAPÍTULO IV - CAPITAL SOCIAL**

**CLÁUSULA SÉTIMA** - O Capital Social é de R\$ 2.500.000,00 ( dois milhões e quinhentos mil reais ), dividido em 2.500.000,00 ( dois milhões e quinhentas mil ) cotas de valor unitário e nominal de R\$ 1,00 ( um real ) cada uma, totalmente subscritas e integralizadas.

**PARÁGRAFO ÚNICO** – A distribuição do Capital entre os sócios passa a ser a seguinte:

- a) o sócio ROBERTO LEMOS MUNIZ, passa a ser titular de 1.718.750 (um milhão, setecentas e dezoito mil setecentas e cinquenta) cotas, no valor global de R\$ 1.718.750,00 (Um milhão setecentos e dezoito mil, setecentos e cinquenta reais), representando uma participação societária equivalente a 68,75% em relação a totalidade do capital social;
- b) o sócio HUMBERTO PINTO SILVA, permanece titular de 437.500 ( quatrocentas e trinta e sete mil e quinhentas) cotas, no valor global de R\$ 437.500,00 ( quatrocentos e trinta e sete mil e quinhentos reais), representando uma participação societária equivalente a 17,50% em relação a totalidade do capital social.
- c) o sócio HENRIQUE PINTO SILVA, permanece titular de 125.000 (cento e vinte e cinco mil) cotas, no valor global de R\$ 125.000,00 (cento e vinte e cinco mil reais), representando uma participação societária equivalente a 5,0% em relação a totalidade do capital social.
- d) o sócio ANDREA LAPENDA DE MORAIS, integra a sociedade e passa a ser titular de 31.250 (trinta e uma mil duzentas e cinquenta) cotas, no valor global de R\$ 31.250,00 (trinta e um mil duzentos e cinquenta reais), representando uma participação societária equivalente a 1,25% em relação a totalidade do capital social.
- e) o sócio ANA TEREZA GUERRA PINTO, integra a sociedade e passa a ser titular de 31.250 ( trinta e uma mil duzentas e cinquenta ) cotas, no valor global de R\$ 31.250,00 ( trinta e um mil duzentos e cinquenta reais ), representando uma participação societária equivalente a 1,25% em relação a totalidade do capital social;
- f) o sócio ÂNGELA PAULA BARBOSA VASCONCELOS DE MOURA, integra a sociedade e passa a ser titular de 31.250 ( trinta e uma mil duzentas e cinquenta ) cotas, no valor global de R\$





31.250,00 ( trinta e um mil duzentos e cinquenta reais ), representando uma participação societária equivalente a 1,25% em relação a totalidade do capital social;

g) o sócio CINTHEA RENATA SANTOS DE OLIVEIRA, integra a sociedade e passa a ser titular de 31.250 ( trinta e uma mil duzentas e cinquenta ) cotas, no valor global de R\$ 31.250,00 ( trinta e um mil duzentos e cinquenta reais ), representando uma participação societária equivalente a 1,25% em relação a totalidade do capital social;

h) o sócio ELAINE FERNANDA DE SOUZA, integra a sociedade e passa a ser titular de 31.250 ( trinta e uma mil duzentas e cinquenta ) cotas, no valor global de R\$ 31.250,00 ( trinta e um mil duzentos e cinquenta reais ), representando uma participação societária equivalente a 1,25% em relação a totalidade do capital social;

i) o sócio MARCUS ANTONIO DE SOUZA SANTOS, integra a sociedade e passa a ser titular de 31.250 ( trinta e uma mil duzentas e cinquenta ) cotas, no valor global de R\$ 31.250,00 ( trinta e um mil duzentos e cinquenta reais ), representando uma participação societária equivalente a 1,25% em relação a totalidade do capital social;

j) o sócio RICARDO LUIZ LEMOS MUNIZ, integra a sociedade e passa a ser titular de 31.250 ( trinta e uma mil duzentas e cinquenta ) cotas, no valor global de R\$ 31.250,00 ( trinta e um mil duzentos e cinquenta reais ), representando uma participação societária equivalente a 1,25% em relação a totalidade do capital social;

**CLÁUSULA OITAVA** – O Capital Social poderá ser aumentado com contribuição em dinheiro ou qualquer espécie de bens susceptíveis de avaliação em dinheiro, ou ainda, mediante a apropriação de reservas e, em qualquer dos casos por deliberação exclusiva da sociedade.

**CLÁUSULA NONA** – A responsabilidade dos sócios, na forma da lei, é limitada à totalidade do capital social, respeitada a proporção da participação subscrita por cada um.

## **CAPÍTULO V – CESSÃO DE COTAS**

**CLÁUSULA DÉCIMA** – A cessão de cotas obedecerá ao seguinte critério:

I – O ingresso de novos sócios deverá ser feito através de aquisição de cotas dos sócios atuais ou de aumento do Capital Social da Empresa, sendo necessária a aprovação da maioria absoluta dos sócios;

II – Qualquer sócio pode ceder total ou parcialmente suas cotas a outro sócio, sendo necessária a aprovação da maioria absoluta dos sócios:

Parágrafo Primeiro – As deliberações sociais referidas nos itens I e II desta Cláusula Décima serão tomadas em Assembléia Extraordinária convocada especificamente para este fim, onde será considerada a proporcionalidade da participação societária de cada sócio, ficando estabelecido que cada cota representa 01 ( um ) voto.

## **CAPÍTULO VI – DA RESOLUÇÃO DA SOCIEDADE EM RELAÇÃO A UM SÓCIO**

**CLÁUSULA DÉCIMA PRIMEIRA** – O sócio que por qualquer motivo desejar retirar-se da sociedade, deverá comunicar por escrito o seu intuito aos sócios remanescentes, com a





antecedência mínima de 60 (sessenta) dias, os quais providenciarão a elaboração de um balanço extraordinário, para apuração do resultado do exercício até a data definida entre os mesmos para efetuar-se o pagamento das cotas a que faz jus o sócio retirante, pelo valor patrimonial encontrado.

**PARÁGRAFO PRIMEIRO** – No caso de haver acordo firmado entre as partes, por escrito, os sócios remanescentes poderão também adquirir as cotas do sócio que se deseja retirar, por valor estipulado mutuamente entre as partes, podendo neste caso, ser dispensada a elaboração do balanço extraordinário.

**PARÁGRAFO SEGUNDO** - Em qualquer dos dois casos, o pagamento das cotas adquiridas será efetuado em até 06 (seis) parcelas mensais e sucessivas, a contar da data de sua aquisição, devendo o valor das parcelas ser corrigido monetariamente pelo critério legal que estiver em vigor.

**CLÁUSULA DÉCIMA SEGUNDA** – A sociedade não se dissolverá por morte de quaisquer dos Sócios.

**PARÁGRAFO PRIMEIRO** - Em caso de falecimento de qualquer um dos sócios é facultado, atendidas às determinações legais, ao cônjuge sobrevivente ou herdeiros, o direito de ingressar na sociedade ou receber os haveres do sócio falecido.

**PARÁGRAFO SEGUNDO** - Na hipótese de falecimento de quaisquer dos sócios e o cônjuge sobrevivente ou herdeiros, atendendo às limitações legais, desejarem ingressar na sociedade, deverão manifestar a sua vontade, no prazo de 60 (sessenta) dias, a contar da data do falecimento. Deve a Sociedade, no caso, comunicar este dispositivo aos interessados, no prazo máximo de 30 (trinta) dias, a contar da data do falecimento.


**PARÁGRAFO TERCEIRO** - Caso não seja atendido o disposto no artigo anterior, no caso de retirada, morte, falência ou incapacidade de quaisquer dos sócios, os haveres, ou deveres daqueles, serão apurados em balanço realizado especialmente para esse fim e em caso de haveres, serão pagos ao(s) sócio(s) retirante(s), seus herdeiros, sucessores ou representantes em 12 (doze) prestações mensais e sucessivas, devidamente corrigidos e atualizados seus valores, vencendo-se a primeira 60 (sessenta) dias após o fato gerador da alteração contratual.

## **CAPÍTULO VII – DA DISSOLUÇÃO DA SOCIEDADE**

**CLÁUSULA DÉCIMA TERCEIRA** – No caso de dissolução da sociedade, será procedido o respectivo balanço extraordinário, e os haveres serão divididos entre os sócios na proporção de suas cotas.

## **CAPÍTULO VIII – EXERCÍCIO SOCIAL E DESTINAÇÃO DOS LUCROS**

**CLÁUSULA DÉCIMA QUARTA** – O exercício social terminará em 31 de dezembro de cada ano, quando se procederá a elaboração do inventário, do balanço patrimonial e do balanço de resultado econômico, nos termos que prevê o art. 1.065 da lei nº 10.406/2002.



**PARÁGRAFO ÚNICO** – Os lucros ou prejuízos apurados serão distribuídos ou suportados pelos sócios na proporção de sua participação no Capital social.

## **CAPÍTULO IX – DISPOSIÇÕES FINAIS**

**CLÁUSULA DÉCIMA QUINTA** – As deliberações sociais serão tomadas em reunião com a presença de, no mínimo, sócios cotistas que representem  $\frac{3}{4}$  (três quartos) do capital social, ficando estabelecido que cada cota representa 01 (um) voto conforme determina a legislação.

**PARÁGRAFO PRIMEIRO** - As reuniões serão convocadas pelos sócios cotistas que representem a maioria do capital social, mediante carta protocolada, com antecedência mínima de 5 (cinco) dias da data da sua realização.

**PARÁGRAFO SEGUNDO** - O comparecimento de todos os sócios quotistas à reunião dispensa o ato de convocação prévia.

**PARÁGRAFO TERCEIRO** - As deliberações sociais serão tomadas pelos sócios cotistas que representem a maioria do capital da sociedade, ressalvadas as matérias que legalmente exigem quorum mínimo superior para as suas aprovações.

**PARÁGRAFO QUARTO** - Das reuniões dos sócios cotistas deverão ser lavradas atas circunstanciadas, a serem averbadas e arquivadas no registro público mercantil.

**PARÁGRAFO QUINTO** - O contrato social poderá ser alterado, no todo ou em parte, inclusive para a modificação e ou transformação do tipo societário, mediante deliberação dos sócio-cotistas que representem no mínimo a maioria de  $\frac{3}{4}$  (três quartos) do capital social.

**PARÁGRAFO SEXTO** – Deliberada e autorizada a modificação e ou alteração do contrato social, o instrumento que a consolidar, independe da assinatura de todos os sócios quotistas, assistindo ao sócio que divergir a faculdade de se retirar da sociedade, devendo as suas quotas serem liquidadas pelo seu valor e os haveres serão apurados em balanço realizado especialmente para esse fim e serão pagos ao(s) sócio(s) retirante(s) em 06 (seis) prestações mensais e sucessivas, devidamente corrigidos e atualizados seus valores, vencendo-se a primeira 60 (sessenta) dias após o fato gerador da alteração contratual, para efeito de pagamento dos direitos e haveres do sócio que usar o seu direito de recesso.

**CLÁUSULA DÉCIMA SEXTA** – Os casos omissos neste contrato social, serão decididos pelos sócios e de acordo com os termos do Código Civil – LEI nº 406/2002.

**CLÁUSULA DÉCIMA SÉTIMA** - O(s) administrador(es) declaram, sob as penas da Lei, de que não estão impedidos de exercer a Administração da Sociedade, por lei especial, ou em virtude de condenação criminal, ou por se encontrarem sob efeitos dela, a pena que vede, ainda que temporariamente, o acesso a Cargos Públicos; ou por crime falimentar, de prevaricação, peita ou suborno, concussão, peculato, ou contra a economia popular, contra o sistema financeiro nacional, contra normas de defesa da concorrência, contra as relações de consumo, fé pública ou a propriedade (art. 1011, parágrafo 1º, cc/2002).






**CLÁUSULA DÉCIMA OITAVA** – Para todas as ações que possam advir ao presente contrato, fica eleito o foro da cidade do Recife, Estado de Pernambuco, com renúncia expressa a qualquer outro, por mais privilegiado que seja.


E, por estarem justos e contratados, firmam o presente instrumento em (três) vias de igual teor e forma, juntamente com as testemunhas abaixo, para que produza os efeitos legais.

Recife, 01 de Março de 2011

- |   |  |
|---|--|
| 1. <br>ROBERTO LEMOS MUNIZ<br>CPF N.º 223.264.214-34               | 2. <br>HUMBERTO PINTO SILVA<br>CPF N.º 652.998.254-04              |
| 3. <br>HENRIQUE PINTO SILVA<br>CPF N.º 783.026.174-15              | 4. <br>ANDRÉA LAPENDA DE MORAIS<br>CPF N.º 463.897.414-72          |
| 5. <br>ANA TEREZA GUERRA PINTO<br>CPF N.º 888.299.284-53           | 6. <br>ÂNGELA PAULA BARBOSA. V. DE MOURA<br>CPF N.º 868.468.924-00 |
| 7. <br>CINTHEA RENATA SANTOS DE OLIVEIRA<br>CPF N.º 027.197.914-31 | 8. <br>ELAINE FERNANDA DE SOUZA<br>CPF N.º 179.782.464-34          |
| 9. <br>MARCUS ANTÔNIO DE SOUZA SANTOS<br>CPF N.º 235.867.614-49   | 10. <br>RICARDO LUIZ LEMOS MUNIZ<br>CPF N.º 404.375.664-04        |

TESTEMUNHAS:

1.   
Nome: EDSON CARLOS S. BARROS  
CPF N.º 899.541.541-68

2.   
Nome: MARTHA FABIANA NUNES DE ALBUQUERQUE  
CPF N.º 707.007.804-72

Maria Guilene H. Cordeiro  
Analista de Processos  
Unidade de Análise de Processos  
Mat. 2065-6

 **JUNTA COMERCIAL DO ESTADO DE PERNAMBUCO**  
CERTIFICOU O REGISTRO EM: 18/04/2011  
SOB Nº: 20110709420  
Protocolo: 11/070942-0  
Empresa: 26 2 0083302 4  
GEOSISTEMAS ENGENHARIA E  
PLANEJAMENTO LTDA

  
ROLDÃO ALVES PAES BARRETO  
SECRETARIO-GERAL

**1ª. ALTERAÇÃO DA 5ª CONSOLIDAÇÃO DO CONTRATO SOCIAL DA  
GEOSISTEMAS ENGENHARIA E PLANEJAMENTO LTDA**

Pelo presente instrumento particular na melhor forma do direito, os abaixo: ROBERTO LEMOS MUNIZ, brasileiro, casado no regime de comunhão universal de bens, engenheiro civil, portador da Carteira de Identidade Profissional CREA-PE nº 12.492 - D 2ª Região, inscrito no CIC/MF sob o nº 223.264.214-34, residente e domiciliado nesta cidade do Recife, Estado de Pernambuco, à Rua Médico Mário Guimarães, nº 100, Poço da Panela, HUMBERTO PINTO SILVA, brasileiro, solteiro, engenheiro civil, portador da Carteira de Identidade Profissional CREA-PE nº 22.205 - D 2ª Região, inscrito no CIC/MF sob o número 652.998.254-04, residente e domiciliado nesta Cidade do Recife, Estado de Pernambuco, a Av. Luiz de Lacerda nº 277 aptº 301, Iputinga, HENRIQUE PINTO SILVA brasileiro, solteiro, engenheiro civil, portador da Carteira de Identidade Profissional CREA-PE nº 24.465 - D 2ª Região, inscrito no CIC/MF sob o número 783.026.174-15, residente e domiciliado nesta Cidade do Recife, Estado de Pernambuco, a Rua Bom Pastor nº 427 aptº 406, Iputinga, ANDRÉA LAPENDA DE MORAIS, brasileira, casada, engenheira civil, portadora da carteira de identidade nº 2.697.356 - SSP-PE, inscrita no CIC/MF sob o número 463.897.414-72, residente e domiciliada nesta cidade do Recife a Rua Visconde de Itaparica nº 142, aptº 701, Torre, ANA TEREZA GUERRA PINTO, brasileira, solteira, engenheira civil, portadora da carteira de identidade nº 6.312.042 - SDS-PE, inscrita no CIC/MF sob o número 888.299.284-53, residente e domiciliada nesta cidade do Recife Estado de Pernambuco, a Rua Bom Pastor nº 427 aptº 406, Iputinga, ANGELA PAULA BARBOSA VASCONCELOS DE MOURA, brasileira, casada, engenheira civil, portadora da carteira de identidade nº 4.562.548 - SSP-PE, inscrita no CIC/MF sob o número 868.468.924-00, residente e domiciliada nesta cidade do Recife Estado de Pernambuco a Rua Guedes Pereiranº180, Apto nº102, Parnamirim, CINTHEA RENATA SANTOS DE OLIVEIRA, brasileira, casada, engenheira civil, portadora da carteira de identidade nº 5.198.752 - SSP-PE, inscrita no CIC/MF sob o número 027.197.914-31, nesta cidade do Recife Estado de Pernambuco a Rua Bequimão, nº 54, Encruzilhada, ELAINE FERNANDA DE SOUZA, brasileira, solteira, arquiteta, portadora da carteira de identidade nº 1.196.592 - SSP-PE, inscrita no CIC/MF sob o número 179.782.464-34, residente e domiciliada nesta cidade do Recife Estado de Pernambuco a Rua Conde de Irajá, nº160, Apto nº1003, Torre, MARCUS ANTÔNIO DE SOUZA SANTOS, brasileiro, divorciado, técnico de contabilidade, portador da carteira de identidade nº 1.710.554 - SSP-PE, inscrito no CIC/MF sob o número 235.867.614-49, residente e domiciliado nesta cidade do Recife Estado de Pernambuco a Rua Voluntário da Pátria, nº 54, bloco B, Apto nº201, Campo Grande e RICARDO LUIZ LEMOS MUNIZ, brasileiro, divorciado, administrador de empresas, portador da carteira de identidade nº 2.403.240 - SSP-PE, inscrito no CIC/MF sob o número 404.375.664-04, residente e domiciliado nesta cidade do Recife Estado de Pernambuco a Rua João de Deus, nº 210, Torre, únicos sócios da Sociedade Limitada denominada GEOSISTEMAS ENGENHARIA E PLANEJAMENTO LTDA, CNPJ/MF Nº 70.073.275/0001-30, com registro na JUCEPE sob o NIRC 2620.083.302-4 de 11/03/1994, por estarem juntos e acordados na melhor forma do direito, resolvem, alterar o Contrato Social da Sociedade Empresária na seguinte cláusula:

*(Handwritten signatures and initials in blue ink)*



JUNTA COMERCIAL DO ESTADO DE PERNAMBUCO  
CERTIFICO O REGISTRO EM: 04/06/2012  
SOB Nº: 20128506539  
Protocolo: 12/850653-9

Empresa: 26 2 0083302 4  
GEOSISTEMAS ENGENHARIA E  
PLANEJAMENTO LTDA

ROLDÃO ALVES PAES BARRETO  
SECRETARIO-GERAL



**CLÁUSULA PRIMEIRA** A sociedade que vinha exercendo suas atividades no endereço situado a Rua Hermógenes de Moraes n. 120, Madalena, CEP n. 50.610-160, Recife-Pernambuco, passa a fazê-lo no seguinte endereço situado a Rua Ricardo Salazar n. 093, Prado, CEP n. 50.720-120, Recife-Pernambuco, onde terá também seu foro.

**CLÁUSULA SEGUNDA** As Cláusulas e condições estabelecidas em atos já arquivados e que não foram expressamente modificadas por esta alteração continuam em vigor.

E, por estarem assim justos e contratados, assinam este instrumento, em 03 (três) vias de igual forma e teor.

Recife, 27 de Abril de 2012

1.   
ROBERTO LEMOS MUNIZ  
CPF N.º 223.264.214-34

2.   
HUMBERTO PINTO SILVA  
CPF N.º 652.998.254-04

3.   
HENRIQUE PINTO SILVA  
CPF N.º 783.026.174-15

4.   
ANDREA LAPENDA DE MORAIS  
CPF N.º 463.897.414-72


5.   
ANA TEREZA GUERRA PINTO  
CPF N.º 888.299.284-53

6.   
ANGELA PAULA BARBOSA V. DE MOURA  
CPF N.º 868.468.924-00

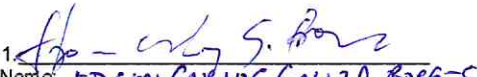
7.   
CINTHEA RENATA SANTOS DE OLIVEIRA  
CPF N.º 027.197.914-31


8.   
ELAINE FERNANDA DE SOUZA  
CPF N.º 179.782.464-34

9.   
MARCUS ANTONIO DE SOUZA SANTOS  
CPF N.º 235.867.614-49

10.   
RICARDO LUIZ LEMOS MUNIZ  
CPF N.º 404.375.664-04


TESTEMUNHAS:

1.   
Nome: EDSON CARLOS GALIZA BORGES  
CPF N.º 879.541.574-68

2.   
Nome: SILVANO BATISTA DA SILVA  
CPF N.º 919.572.304-87



JUNTA COMERCIAL DO ESTADO DE PERNAMBUCO  
CERTIFICO O REGISTRO EM: 04/06/2012  
SOB Nº: 20128506539  
Protocolo: 12/850653-9  
Empresa: 26 2 0083302 4  
GEOSISTEMAS ENGENHARIA E  
PLANEJAMENTO LTDA

  
ROLDÃO ALVES PAES BARRETO  
SECRETARIO-GERAL

  
Maria Elenilda Simião  
Analista de Processos -  
Unidade de Análise de Processos  
Mat. 2006-4



GOVERNO DO ESTADO DE PERNAMBUCO  
SECRETARIA DE DESENVOLVIMENTO ECONÔMICO

JUNTA COMERCIAL DO ESTADO DE PERNAMBUCO - JUCEPE

**CERTIDÃO DE INTEIRO TEOR INTERNET**

Código de Autenticação 09DA.B069.CBBB.201E

Cetidão gerada em 8/4/2016 14:48:16

PROTOCOLO SIARCO 16/924036-3

# CERTIDÃO DE INTEIRO TEOR INTERNET

**EMPRESA** GEOSISTEMAS ENGENHARIA E PLANEJAMENTO LTDA  
**NIRE** 26.2.0083302-4  
**ATO** 002 - ALTERAÇÃO  
**EVENTO(S)** 021 - ALTERACAO DE DADOS (EXCETO NOME EMPRESARIAL)

**ASSINADO POR**

**ARQUIVADO EM** 8/4/2016 14:48:16

**AUTENTICIDADE** 09DA.B069.CBBB.201E

Autenticidade <http://www.jucepe.pe.gov.br/novodae/chanceladigital.asp?cd=09DAB069CBBB201E>

Recife, 08 de abril de 2016

*André Ayres Bezerra da Costa*  
André Ayres Bezerra da Costa  
Secretário Geral



Documento disponibilizado a 333.704.004-72 - AGUINALDO ANTONIO MANOEL  
Data - 13/04/2016 01:30:10  
Código de Autenticação 09DA.B069.CBBB.201E  
Junta Comercial de Pernambuco  
Autenticidade <http://www.jucepe.pe.gov.br/novodae/chanceladigital.asp?cd=09DAB069CBBB201E>

Documento Assinado por meio digital, conforme MP 2200-2 de 24/08/2011, que institui a Infra-Estrutura de Chaves Públicas Brasileira - ICP Brasil, em vigor consoante E.C nº32 de 11/09/2001 - Art.2º

CHANCELA DIGITAL

NIRE 26.2.0083302-4  
Nº PROTOCOLO 16/924036-3 PROTOCOLADO 8/4/2016 10:11:00  
Nº ARQUIVAMENTO 20169240363 ARQUIVADO 8/4/2016 14:48:16  
EMPRESA GEOSISTEMAS ENGENHARIA E PLANEJAMENTO LTDA



## 2.ª Alteração da 5ª CONSOLIDAÇÃO DO CONTRATO SOCIAL DA GEOSISTEMAS ENGENHARIA E PLANEJAMENTO LTDA

Pelo presente instrumento particular na melhor forma do direito, os abaixo:

ROBERTO LEMOS MUNIZ, brasileiro, casado, no regime de comunhão universal de bens, engenheiro civil, portador da Carteira de Identidade Profissional CREA-PE nº 12.492 – D 2ª Região, inscrito no CIC/MF sob o nº 223.264.214-34, residente e domiciliado nesta cidade do Recife, Estado de Pernambuco, à Rua Médico Mário Guimarães, nº 100, Poço da Panela;

HUMBERTO PINTO SILVA, brasileiro, solteiro, engenheiro civil, portador da Carteira de Identidade Profissional CREA-PE nº 22.205 – D 2ª Região, inscrito no CIC/MF sob o número 652.998.254-04, residente e domiciliado nesta Cidade do Recife, Estado de Pernambuco, a Rua Engenho Poeta nº 193 aptº 1302, Caxangá;

HENRIQUE PINTO SILVA brasileiro, solteiro, engenheiro civil, portador da Carteira de Identidade Profissional CREA-PE nº 24.465 – D 2ª Região, inscrito no CIC/MF sob o número 783.026.174-15, residente e domiciliado nesta Cidade do Recife, Estado de Pernambuco, a Rua Dr. Genaro Guimarães nº 145 aptº 1403, Casa Amarela;

ANDRÉA LAPENDA DE MORAIS, brasileira, casada, engenheira civil, portadora da carteira de identidade nº 2.697.356 – SSP-PE, inscrita no CIC/MF sob o número 463.897.414-72, residente e domiciliada nesta cidade do Recife a Rua José Antonio da Silveira nº 70, aptº 602, Madalena;

ANA TEREZA GUERRA PINTO, brasileira, solteira, engenheira civil, portadora da carteira de identidade nº 6.312.042 – SDS-PE, inscrita no CIC/MF sob o número 888.299.284-53, residente e domiciliada nesta cidade do Recife Estado de Pernambuco, a Rua Dr. Genaro Guimarães nº 145 aptº 1403, Casa Amarela;

ANGELA PAULA BARBOSA VASCONCELOS DE MOURA, brasileira, casada, engenheira civil, portadora da carteira de identidade nº 4.562.548 – SSP-PE, inscrita no CIC/MF sob o número 868.468.924-00, residente e domiciliada nesta cidade do Recife Estado de Pernambuco a Rua Guedes Pereira, nº 180, Apto nº 102, Parnamirim;

CINTHEA RENATA SANTOS DE OLIVEIRA, brasileira, casada, engenheira civil, portadora da carteira de identidade nº 5.198.752 – SSP-PE, inscrita no CIC/MF sob o número 027.197.914-31, residente e domiciliada nesta cidade do Recife Estado de Pernambuco a Rua Bequimão, nº 54, Encruzilhada;

ELAINE FERNANDA DE SOUZA, brasileira, solteira, arquiteta, portadora da carteira de identidade nº 1.196.592 - SSP-PE, inscrita no CIC/MF sob o número 179.782.464-34, residente e domiciliada nesta cidade do Recife Estado de Pernambuco a Rua Conde de Irajá, nº 160, Apto nº 1003, Torre;

MARCUS ANTÔNIO DE SOUZA SANTOS, brasileiro, divorciado, técnico de contabilidade, portador da carteira de identidade nº 1.710.554 – SSP-PE, inscrito no CIC/MF sob o número 235.867.614-49, residente e domiciliado nesta cidade do Recife Estado de Pernambuco a Rua Voluntário da Pátria, nº 54, bloco B, Apto nº 201, Campo Grande e

RICARDO LUIZ LEMOS MUNIZ, brasileiro, divorciado, administrador de empresas, portador da carteira de identidade nº 2.403.240 – SSP-PE, inscrito no CIC/MF sob o número 404.375.664-04, residente e domiciliado nesta cidade do Recife Estado de Pernambuco a Rua Nossa Senhora da Pompeia, nº 86, aptº 903, Encruzilhada,

únicos sócios da Sociedade Limitada denominada GEOSISTEMAS





**JUNTA COMERCIAL DO ESTADO DE PERNAMBUCO**  
 CERTIFICO O REGISTRO EM: 08/04/2016  
 SOB Nº: 20169240363  
 Protocolo: 16/924036-3

**Empresa: 26 2 0083302 4**  
 GEOSISTEMAS ENGENHARIA E  
 PLANEJAMENTO LTDA

*André Ayres Bezerra da Costa*  
**ANDRÉ AYRES BEZERRA DA COSTA**  
 SECRETARIO-GERAL





ENGENHARIA E PLANEJAMENTO LTDA, CNPJ/MF Nº 7.073.275/0001-30, com registro na JUCEPE sob o NIRE 2620.083.302-4 de 11/03/1994, por estarem juntos e acordados na melhor forma do direito, resolvem, alterar o Contrato Social da Sociedade Empresária na sua cláusula sétima em seu paragrafo único para retirada dos Sócios CINTHEA RENATA SANTOS DE OLIVEIRA, brasileira, casada, engenheira civil, portadora da carteira de identidade nº 5.198.752 – SSP-PE, inscrita no CIC/MF sob o número 027.197.914-31, residente e domiciliada nesta cidade do Recife Estado de Pernambuco a Rua Bequimão, nº 54, Encruzilhada, ELAINE FERNANDA DE SOUZA, brasileira, solteira, arquiteta, portadora da carteira de identidade nº 1.196.592 – SSP-PE, inscrita no CIC/MF sob o número 179.782.464-34, residente e domiciliada nesta cidade do Recife Estado de Pernambuco a Rua Conde de Irajá, nº 160, Apto nº 1003, Torre, MARCUS ANTÔNIO DE SOUZA SANTOS, brasileiro, divorciado, técnico de contabilidade, portador da carteira de identidade nº 1.710.554 – SSP-PE, inscrito no CIC/MF sob o número 235.867.614-49, residente e domiciliado nesta cidade do Recife Estado de Pernambuco, através de cessão onerosa ao Sócio Roberto Lemos Muniz, conforme Contrato de Compra e Venda firmado entre as partes que livremente estipulam, aceitam, outorgam e mutuamente se obrigam a cumprir, em caráter irrevogável e irretratável, por si e por seus herdeiros ou sucessores, dando plena e geral quitação não havendo nada a reclamar, passando a cláusula sétima e o paragrafo único a vigir com a seguinte redação:

**CLÁUSULA SÉTIMA** - O Capital Social é de R\$ 2.500.000,00 (dois milhões e quinhentos mil reais), dividido em 2.500.000,00 (dois milhões e quinhentas mil) cotas de valor unitário e nominal de R\$ 1,00 ( um real ) cada uma, totalmente subscritas e integralizadas.

**PARÁGRAFO ÚNICO** – A distribuição do Capital entre os sócios passa a ser a seguinte:

- a) o sócio ROBERTO LEMOS MUNIZ, passa a ser titular de 1.812.500 (um milhão, oitocentos e doze mil e quinhentas) cotas, no valor global de R\$ 1.812.500,00 (Um milhão oitocentos e doze mil e quinhentos reais), representando uma participação societária equivalente a 72,50% em relação a totalidade do capital social;
- b) o sócio HUMBERTO PINTO SILVA, permanece titular de 437.500 (quatrocentas e trinta e sete mil e quinhentas) cotas, no valor global de R\$ 437.500,00 ( quatrocentos e trinta e sete mil e quinhentos reais), representando uma participação societária equivalente a 17,50% em relação a totalidade do capital social.
- c) o sócio HENRIQUE PINTO SILVA, permanece titular de 125.000 (cento e vinte e cinco mil) cotas, no valor global de R\$ 125.000,00 (cento e vinte e cinco mil reais), representando uma participação societária equivalente a 5,0% em relação a totalidade do capital social.

*Handwritten signatures and initials:*  
 mm  
 m  
 f  
 t  
 1824 1889



d) a sócia ANDREA LAPENDA DE MORAIS, permanece titular de 31.250 (trinta e uma mil duzentas e cinquenta) cotas, no valor global de R\$ 31.250,00 (trinta e um mil duzentos e cinquenta reais), representando uma participação societária equivalente a 1,25% em relação a totalidade do capital social;

e) a sócia ANA TEREZA GUERRA PINTO, permanece titular de 31.250 (trinta e uma mil duzentas e cinquenta) cotas, no valor global de R\$ 31.250,00 (trinta e um mil duzentos e cinquenta reais), representando uma participação societária equivalente a 1,25% em relação a totalidade do capital social;

f) a sócia ÂNGELA PAULA BARBOSA VASCONCELOS DE MOURA, permanece titular de 31.250 ( trinta e uma mil duzentas e cinquenta ) cotas, no valor global de R\$ 31.250,00 ( trinta e um mil duzentos e cinquenta reais ), representando uma participação societária equivalente a 1,25% em relação a totalidade do capital social;

g) o sócio RICARDO LUIZ LEMOS MUNIZ, permanece titular de 31.250 (trinta e uma mil duzentas e cinquenta) cotas, no valor global de R\$ 31.250,00 (trinta e um mil duzentos e cinquenta reais), representando uma participação societária equivalente a 1,25% em relação a totalidade do capital social;

E, por estarem justos e contratados, firmam o presente instrumento em (três) vias de igual teor e forma, juntamente com as testemunhas abaixo, para que produza os efeitos legais.

Recife, 29 de Janeiro de 2016

ROBERTO LEMOS MUNIZ  
CPF N.º 223.284.214-34

HUMBERTO PINTO SILVA  
CPF N.º 652.998.254-04

HENRIQUE PINTO SILVA  
CPF N.º 783.026.174-15

ANDREA LAPENDA DE MORAIS  
CPF N.º 463.897.414-72

ANA TEREZA GUERRA PINTO  
CPF N.º 888.299.284-53

ÂNGELA PAULA BARBOSA V. DE MOURA  
CPF N.º 888.468.924-00

CINTHEA RENATA SANTOS DE OLIVEIRA  
CPF N.º 027.197.914-31

ELAINE FERNANDA DE SOUZA  
CPF N.º 179.782.464-64

MARCUS ANTONIO DE SOUZA SANTOS  
CPF N.º 235.867.614-49

RICARDO LUIZ LEMOS MUNIZ  
CPF N.º 404.375.664-04

TESTEMUNHAS:

1. Isabel Carmo Cavalcanti  
Nome:  
CPF N.º 485.670.194-00

2. Martha Fabiana Nogueira de Albuquerque  
Nome:  
CPF N.º 707.027.804-72

Poiana Cardoso  
Analista de Registro do Comércio  
Mat. 3248-4





### 3.º Tabelionato de Notas do Recife

R. Marquês do Recife, 154, Santo Antônio - Recife - PE - www.cartorio Recife.com.br - Fone: (51) 3224-5406

Reconheço, por semelhança, a(s) Firma(s) de: **ROBERTO LEMOS MARIZ**

Em test. da verdade. - PE-29/03/2016 14:17:17

Marcia Maria Miranda de Oliveira - Escrevente

[2016-007606]TENDL:R4 - 3.27 FERC:R4 0,36 TSAR:R4 0,73

SELO DIGITAL: 0073692.U011201501.28042

Consulte autenticidade em [www.tipe.jus.br/selodigital](http://www.tipe.jus.br/selodigital)

### 3.º Tabelionato de Notas do Recife

R. Marquês do Recife, 154, Santo Antônio - Recife - PE - www.cartorio Recife.com.br - Fone: (51) 3224-5406

Reconheço, por semelhança, a(s) Firma(s) de: **HERIQUE PINTO SILVA**

Em test. da verdade. - PE-29/03/2016 14:19:14

Marcia Maria Miranda de Oliveira - Escrevente

[2016-007607]TENDL:R4 - 3.27 FERC:R4 0,36 TSAR:R4 0,73

SELO DIGITAL: 0073692.U011201501.28043

Consulte autenticidade em [www.tipe.jus.br/selodigital](http://www.tipe.jus.br/selodigital)

### 3.º Tabelionato de Notas do Recife

R. Marquês do Recife, 154, Santo Antônio - Recife - PE - www.cartorio Recife.com.br - Fone: (51) 3224-5406

Reconheço, por semelhança, a(s) Firma(s) de: **ANA TEREZA GUERRA PINTO**

Em test. da verdade. - PE-29/03/2016 14:20:36

Marcia Maria Miranda de Oliveira - Escrevente

[2016-007610]TENDL:R4 - 3.27 FERC:R4 0,36 TSAR:R4 0,73

SELO DIGITAL: 0073692.U011201501.28044

Consulte autenticidade em [www.tipe.jus.br/selodigital](http://www.tipe.jus.br/selodigital)

### 3.º Tabelionato de Notas do Recife

R. Marquês do Recife, 154, Santo Antônio - Recife - PE - www.cartorio Recife.com.br - Fone: (51) 3224-5406

Reconheço, por semelhança, a(s) Firma(s) de: **CINTHEA ROCHA SANTOS DE OLIVEIRA**

Em test. da verdade. - PE-29/03/2016 14:22:17

Marcia Maria Miranda de Oliveira - Escrevente

[2016-007612]TENDL:R4 - 3.27 FERC:R4 0,36 TSAR:R4 0,73

SELO DIGITAL: 0073692.U011201501.28045

Consulte autenticidade em [www.tipe.jus.br/selodigital](http://www.tipe.jus.br/selodigital)

### 3.º Tabelionato de Notas do Recife

R. Marquês do Recife, 154, Santo Antônio - Recife - PE - www.cartorio Recife.com.br - Fone: (51) 3224-5406

Reconheço, por semelhança, a(s) Firma(s) de: **MARCUS ANTONIO DE SAUZA SANTOS**

Em test. da verdade. - PE-29/03/2016 14:24:18

Marcia Maria Miranda de Oliveira - Escrevente

[2016-007614]TENDL:R4 - 3.27 FERC:R4 0,36 TSAR:R4 0,73

SELO DIGITAL: 0073692.U011201501.28050

Consulte autenticidade em [www.tipe.jus.br/selodigital](http://www.tipe.jus.br/selodigital)

### Tabelionato de Notas do Recife

R. Marquês do Recife, 154, Santo Antônio - Recife - PE - www.cartorio Recife.com.br - Fone: (51) 3224-5406

Reconheço, por semelhança, a(s) Firma(s) de: **HUMBERTO PINTO SILVA**

Em test. da verdade. - PE-29/03/2016 14:25:24

Marcia Maria Miranda de Oliveira - Escrevente

[2016-007616]TENDL:R4 - 3.27 FERC:R4 0,36 TSAR:R4 0,73

SELO DIGITAL: 0073692.U011201501.28046

Consulte autenticidade em [www.tipe.jus.br/selodigital](http://www.tipe.jus.br/selodigital)

### 3.º Tabelionato de Notas do Recife

R. Marquês do Recife, 154, Santo Antônio - Recife - PE - www.cartorio Recife.com.br - Fone: (51) 3224-5406

Reconheço, por semelhança, a(s) Firma(s) de: **ANILCEA LAFENIA DE NOVAES BARBOSA**

Em test. da verdade. - PE-29/03/2016 14:27:28

Marcia Maria Miranda de Oliveira - Escrevente

[2016-007620]TENDL:R4 - 3.27 FERC:R4 0,36 TSAR:R4 0,73

SELO DIGITAL: 0073692.U011201501.28047

Consulte autenticidade em [www.tipe.jus.br/selodigital](http://www.tipe.jus.br/selodigital)

### 3.º Tabelionato de Notas do Recife

R. Marquês do Recife, 154, Santo Antônio - Recife - PE - www.cartorio Recife.com.br - Fone: (51) 3224-5406

Reconheço, por semelhança, a(s) Firma(s) de: **ANGELA PAULA BARBOSA VASCONCELOS DE MOURA**

Em test. da verdade. - PE-29/03/2016 14:27:30

Marcia Maria Miranda de Oliveira - Escrevente

[2016-007621]TENDL:R4 - 3.27 FERC:R4 0,36 TSAR:R4 0,73

SELO DIGITAL: 0073692.U011201501.28048

Consulte autenticidade em [www.tipe.jus.br/selodigital](http://www.tipe.jus.br/selodigital)

### 3.º Tabelionato de Notas do Recife

R. Marquês do Recife, 154, Santo Antônio - Recife - PE - www.cartorio Recife.com.br - Fone: (51) 3224-5406

Reconheço, por semelhança, a(s) Firma(s) de: **ELAINE FERNANDA DE SOUZA**

Em test. da verdade. - PE-29/03/2016 14:25:50

Marcia Maria Miranda de Oliveira - Escrevente

[2016-007623]TENDL:R4 - 3.27 FERC:R4 0,36 TSAR:R4 0,73

SELO DIGITAL: 0073692.U011201501.28049

Consulte autenticidade em [www.tipe.jus.br/selodigital](http://www.tipe.jus.br/selodigital)

### 3.º Tabelionato de Notas do Recife

R. Marquês do Recife, 154, Santo Antônio - Recife - PE - www.cartorio Recife.com.br - Fone: (51) 3224-5406

Reconheço, por semelhança, a(s) Firma(s) de: **RICARDO LUIZ LEMOS MUNIZ**

Em test. da verdade. - PE-29/03/2016 14:27:20

Marcia Maria Miranda de Oliveira - Escrevente

[2016-007625]TENDL:R4 - 3.27 FERC:R4 0,36 TSAR:R4 0,73

SELO DIGITAL: 0073692.U011201501.28042

Consulte autenticidade em [www.tipe.jus.br/selodigital](http://www.tipe.jus.br/selodigital)



JUNTA COMERCIAL DO ESTADO DE PERNAMBUCO

CERTIFICADO DE REGISTRO EM: 08/04/2016

SOB Nº: 20169240363

Protocolo: 16/924036-3

Empresa: 26 2 0083302 4  
GEO SISTEMAS ENGENHARIA E  
PLANEJAMENTO LTDA


ANDRÉ AYRES BEZERRA DA COSTA  
SECRETARIO-GERAL





### 3ª. ALTERAÇÃO DA 5ª CONSOLIDAÇÃO DO CONTRATO SOCIAL DA GEOSISTEMAS ENGENHARIA E PLANEJAMENTO LTDA

Pelo presente instrumento particular na forma do direito, os abaixo: **ROBERTO LEMOS MUNIZ**, brasileiro, casado no regime de comunhão universal de bens, engenheiro civil, portador da Carteira de Identidade Profissional CREA-PE nº 12.492-D 2ª Região, Inscrito no CPF(MF) sob o nº 223.264.214-34, residente e domiciliado nesta Cidade do Recife, Estado de Pernambuco, à Rua Médico Mário Guimarães, 100, Poço da Panela; **HUMBERTO PINTO SILVA**, brasileiro, solteiro, engenheiro civil, portador da Carteira de Identidade Profissional CREA-PE nº 22.205-D 2ª Região, inscrito no CPF(MF) sob o nº 652.998.254-04, residente e domiciliado nesta Cidade do Recife, Estado de Pernambuco, a Rua Engenho Poeta, 193, apt 1302, Caxangá; **HENRIQUE PINTO SILVA**, brasileiro, solteiro, engenheiro civil, portador da Carteira de Identidade Profissional CREA-PE nº 24.465-D 2ª Região, inscrito no CPF(MF) 783.026.174-15, residente e domiciliado nesta Cidade do Recife, Estado de Pernambuco, a Rua Dr. Genaro Guimarães, 145, apt 1403, Casa Amarela; **ANDRÉA LAPENDA DE MORAES BARBOSA**, brasileira, casada, engenheira civil, portadora da carteira de identidade nº 2.697.356 – SSP/PE, inscrita no CPF(MF) sob o nº 463.897.414-72, residente e domiciliada nesta Cidade do Recife, a Rua José Antonio da Silveira, 70, apt 602, Madalena; **ANA TEREZA GUERRA PINTO**, brasileira, solteira, engenheira civil, portadora da carteira de identidade nº 6.312.042 – SDS/PE, inscrita no CPF(MF) sob o nº 888.299.284-53, residente e domiciliada nesta Cidade do Recife, Estado de Pernambuco, a Rua Dr. Genaro Guimarães, 145, apt 1403, Casa Amarela; **ANGELA PAULA BARBOSA VASCONCELOS DE MOURA CRASTO**, brasileira, casada, engenheira civil, portadora da carteira de identidade nº 4.562.548 – SSP/PE, inscrita no CPF(MF) sob o nº 868.468.924-00, residente e domiciliada nesta Cidade do Recife, Estado de Pernambuco, a Rua Guedes Pereira, 180, apt 102, Parnamirim e **RICARDO LUIZ LEMOS MUNIZ**, brasileiro, casado no regime de comunhão parcial de bens, administrador de empresas, portador da carteira de identidade nº 1.710.554 – SSP/PE, inscrito no CPF(MF) sob o nº 404.375.664-04, residente e domiciliado nesta Cidade do Recife, Estado de Pernambuco, a Rua Nossa Senhora de Pompeia, 86, apt 903, Encruzilhada, únicos sócios da Sociedade Limitada denominada, **GEOSISTEMAS ENGENHARIA E PLANEJAMENTO LTDA**, CNPJ/MF nº 70.073.275/0001-30, com registro na JUCEPE sob o NIRE 2620.083302-4 de 11/03/1994, por estarem juntos e acordados na melhor forma do direito, resolvem, alterar o Contrato Social da Sociedade Empresária existente na forma de sociedade limitada, na sua Cláusula Sétima em virtude da Transferência de Cotas em Doação, mediante os itens e condições seguintes, que livremente estipula, aceitam, outorgam, e mutuamente se obrigam a cumprir, em caráter irrevogável e irretratável, por si e por seus herdeiros ou sucessores:



20/11/2019



## **1. CESSÃO DE COTAS:**

O Sócio ROBERTO LEMOS MUNIZ, cede a título de doação 500.000 (quinhentos mil) cotas do Capital Social da empresa de valor nominal de R\$ 1,00 (um real) cada uma, correspondente a R\$ 500.000,00 (quinhentos mil reais) e 20,00% do Capital Social, aos seguintes sócios:

a) HUMBERTO PINTO SILVA: 31.250 (trinta e um mil, duzentos e cinquenta) cotas, no valor global de R\$ 31.250,00 (trinta e um mil, duzentos e cinquenta reais), e 1,25% do capital social;

b) HENRIQUE PINTO SILVA: 93.750 (noventa e três mil, setecentos e cinquenta) cotas, no valor global de R\$ 93.750,00 (noventa e três mil, setecentos e cinquenta reais), e 3,75% do capital social;

c) A sócia ANDRÉA LAPENDA DE MORAES BARBOSA: 93.750 (noventa e três mil, setecentos e cinquenta) cotas, no valor global de R\$ 93.750,00 (noventa e três mil, setecentos e cinquenta reais), e 3,75% do capital social;

d) A sócia ANA TEREZA GUERRA PINTO: 93.750 (noventa e três mil, setecentos e cinquenta) cotas, no valor global de R\$ 93.750,00 (noventa e três mil, setecentos e cinquenta reais), e 3,75% do capital social;

e) A sócia ANGELA PAULA BARBOSA VASCONCELOS DE MOURA CRASTO: 93.750 (noventa e três mil, setecentos e cinquenta) cotas, no valor global de R\$ 93.750,00 (noventa e três mil, setecentos e cinquenta reais), e 3,75% do capital social;

f) O sócio RICARDO LUIZ LEMOS MUNIZ: 93.750 (noventa e três mil, setecentos e cinquenta) cotas, no valor global de R\$ 93.750,00 (noventa e três mil, setecentos e cinquenta reais), e 3,75% do capital social;

## **1. COMPOSIÇÃO SOCIETÁRIA:**

**CLÁUSULA SÉTIMA** – O Capital Social é de R\$ 2.500,000,00 (dois milhões e quinhentos mil reais), dividido em 2.500.000 (dois milhões e quinhentos mil) cotas no valor unitário e nominal de R\$ 1,00 (um real) cada uma, totalmente subscritas e integralizadas.

**PARAGRAFO ÚNICO** – A distribuição do Capital entre os sócios passa a ser a seguinte:



20/11/2019

Certifico o Registro em 20/11/2019

Arquivamento 20198130597 de 20/11/2019 Protocolo 198130597 de 19/11/2019 NIRE 26200833024

Nome da empresa GEOSISTEMAS ENGENHARIA E PLANEJAMENTO LTDA

Este documento pode ser verificado em <http://redesim.jucepe.pe.gov.br/autenticacaodocumentos/autenticacao.aspx>

Chancela 295241192943322

a) O sócio ROBERTO LEMOS MUNIZ, passa a ser titular de 1.312.500 (um milhão, trezentos e doze mil e quinhentas) cotas, no valor global de R\$ 1.312.500,00 (um milhão, trezentos e doze mil e quinhentos reais), representando uma participação societária equivalente a 52,50% em relação a totalidade do capital social;

b) O sócio HUMBERTO PINTO SILVA, passa a ser titular de 468.750 (quatrocentos e sessenta e oito mil e setecentos e cinquenta) cotas, no valor global de R\$ 468.750,00 (quatrocentos e sessenta e oito mil e setecentos e cinquenta reais), representando uma participação societária equivalente a 18,75% em relação a totalidade do capital social;

c) O sócio HENRIQUE PINTO SILVA, passa a ser titular de 218.750 (duzentos e dezoito mil e setecentos e cinquenta) cotas, no valor global de R\$ 218.750,00 (duzentos e dezoito mil e setecentos e cinquenta reais), representando uma participação societária equivalente a 8,75% em relação a totalidade do capital social;


d) A sócia ANDRÉA LAPENDA DE MORAES BARBOSA, passa a ser titular de 125.000 (cento e vinte e cinco mil) cotas, no valor global de R\$ 125.000,00 (cento e vinte e cinco mil reais), representando uma participação societária equivalente a 5,00% em relação a totalidade do capital social;

e) A sócia ANA TEREZA GUERRA PINTO, passa a ser titular de 125.000 (cento e vinte e cinco mil) cotas, no valor global de R\$ 125.000,00 (cento e vinte e cinco mil reais), representando uma participação societária equivalente a 5,00% em relação a totalidade do capital social;

f) A sócia ANGELA PAULA BARBOSA VASCONCELOS DE MOURA CRASTO, passa a ser titular de 125.000 (cento e vinte e cinco mil) cotas, no valor global de R\$ 125.000,00 (cento e vinte e cinco mil reais), representando uma participação societária equivalente a 5,00% em relação a totalidade do capital social;

g) O sócio RICARDO LUIZ LEMOS MUNIZ, passa a ser titular de 125.000 (cento e vinte e cinco mil) cotas, no valor global de R\$ 125.000,00 (cento e vinte e cinco mil reais), representando uma participação societária equivalente a 5,00% em relação a totalidade do capital social;


E, por estarem justos e contratados assinam o presente instrumento em 03 (três) vias, de igual teor e forma juntamente com as testemunhas, para que produza os efeitos legais.





20/11/2019





Recife, 06 de Novembro de 2019.

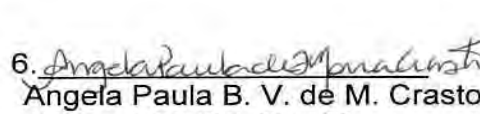
1.   
Roberto Lemos Muniz  
CPF – 223.264.214-34

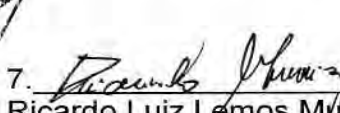
2.   
Humberto Pinto Silva  
CPF – 652.998.254-04

3.   
Henrique Pinto Silva  
CPF 783.026.174-15

4.   
Andréa Lapenda de M. Barbosa  
CPF – 463.897.414-72

5.   
Ana Tereza Guerra Pinto  
CPF – 888.299.284-53

6.   
Angela Paula B. V. de M. Crasto  
CPF – 868.468.924-00

7.   
Ricardo Luiz Lemos Muniz  
CPF – 404.375.664-04

**RECONHECIMENTO DE FIRMA Nº 2019-042381**  
Reconheço por semelhança as firmas de:  
ROBERTO LEMOS MUNIZ  
HENRIQUE PINTO SILVA  
Dia 16, em testemunho da verdade.  
Recife – PE, 12/11/2019 11:06:47  
EMOL: 0,78 TSMR: 1,00 FERG: 0,80 IRR: 0,40 FERM: 0,08 FUNSEC: 0,10  
SELO DIGITAL: 0073692.YWC11201901.02280, 0073692.NQ011201901.02270  
Checar a autenticidade em: [www.jucepe.br/verificar/firma](http://www.jucepe.br/verificar/firma)  
MARCIA MARIA MIRANDA DE OLIVEIRA – ESCRIVENTE

**RECONHECIMENTO DE FIRMA Nº 2019-042391**  
Reconheço por semelhança as firmas de:  
HUMBERTO PINTO SILVA  
ANDREA LAPENDA DE MORAES BARBOSA  
Dia 16, em testemunho da verdade.  
Recife – PE, 12/11/2019 11:13:19  
EMOL: 0,78 TSMR: 1,00 FERG: 0,80 IRR: 0,40 FERM: 0,08 FUNSEC: 0,10  
SELO DIGITAL: 0073692.DIN11201901.02287, 0073692.ITA11201901.02289  
Checar a autenticidade em: [www.jucepe.br/verificar/firma](http://www.jucepe.br/verificar/firma)  
MARCIA MARIA MIRANDA DE OLIVEIRA – ESCRIVENTE

**RECONHECIMENTO DE FIRMA Nº 2019-042384**  
Reconheço por semelhança as firmas de:  
ANA TEREZA GUERRA PINTO  
RICARDO LUIZ LEMOS MUNIZ  
Dia 16, em testemunho da verdade.  
Recife – PE, 12/11/2019 11:08:59  
EMOL: 0,78 TSMR: 1,00 FERG: 0,80 IRR: 0,40 FERM: 0,08 FUNSEC: 0,10  
SELO DIGITAL: 0073692.AAT11201901.02274, 0073692.VWE11201901.02276  
Checar a autenticidade em: [www.jucepe.br/verificar/firma](http://www.jucepe.br/verificar/firma)  
MARCIA MARIA MIRANDA DE OLIVEIRA – ESCRIVENTE

**RECONHECIMENTO DE FIRMA Nº 2019-042395**  
Reconheço por semelhança as firmas de:  
ANGELA PAULA BARBOSA VASCONCELOS DE MOURA CRASTO  
Dia 16, em testemunho da verdade.  
Recife – PE, 12/11/2019 11:16:54  
EMOL: 3,39 TSMR: 0,80 FERG: 0,40 IRR: 0,20 FERM: 0,04 FUNSEC: 0,08  
SELO DIGITAL: 0073692.COR11201901.02295  
Checar a autenticidade em: [www.jucepe.br/verificar/firma](http://www.jucepe.br/verificar/firma)  
MARCIA MARIA MIRANDA DE OLIVEIRA – ESCRIVENTE

Certifico o Registro em 20/11/2019

Arquivamento 20198130597 de 20/11/2019 Protocolo 198130597 de 19/11/2019 NIRE 26200833024

Nome da empresa GEOSISTEMAS ENGENHARIA E PLANEJAMENTO LTDA

Este documento pode ser verificado em <http://redesim.jucepe.pe.gov.br/autenticacaodocumentos/autenticacao.aspx>

Chancela 295241192943322

20/11/2019



198130597

## TERMO DE AUTENTICAÇÃO

NOME DA EMPRESA	GEOSISTEMAS ENGENHARIA E PLANEJAMENTO LTDA
PROTOCOLO	198130597 - 19/11/2019
ATO	002 - ALTERAÇÃO
EVENTO	021 - ALTERACAO DE DADOS (EXCETO NOME EMPRESARIAL)

### MATRIZ

NIRE 26200833024  
CNPJ 70.073.275/0001-30  
CERTIFICO O REGISTRO EM 20/11/2019  
SOB N: 20198130597

Assinado eletronicamente por  
ILAYNE LARISSA LEANDRO MARQUES  
SECRETÁRIA - GERAL

1

20/11/2019



#### 4ª. ALTERAÇÃO DA 5ª CONSOLIDAÇÃO DO CONTRATO SOCIAL DA GEOSISTEMAS ENGENHARIA E PLANEJAMENTO LTDA



http://assinador.pscs.com.br/assinadorweb/autenticacao?chave1=\_13qMyL-T54yychLNAWP2g&chave2=bivYHkOtZXwAGXcKi4FdLw  
ASSINADO DIGITALMENTE POR: 65299825404-HUMBERTO PINTO SILVA

Pelo presente instrumento particular na forma do direito, os abaixo: **ROBERTO LEMOS MUNIZ**, brasileiro, casado no regime de comunhão universal de bens, engenheiro civil, portador da Carteira de Identidade Profissional CREA-PE nº 12.492-D 2ª Região, Inscrito no CPF(MF) sob o nº 223.264.214-34, residente e domiciliado nesta Cidade do Recife, Estado de Pernambuco, à Rua Médico Mário Guimarães, 100, Poço da Panela; **HUMBERTO PINTO SILVA**, brasileiro, solteiro, engenheiro civil, portador da Carteira de Identidade Profissional CREA-PE nº 22.205-D 2ª Região, inscrito no CPF(MF) sob o nº 652.998.254-04, residente e domiciliado nesta Cidade do Recife, Estado de Pernambuco, a Rua Engenho Poeta, 193, apt 1302, Caxangá; **HENRIQUE PINTO SILVA**, brasileiro, solteiro, engenheiro civil, portador da Carteira de Identidade Profissional CREA-PE nº 24.465-D 2ª Região, inscrito no CPF(MF) 783.026.174-15, residente e domiciliado nesta Cidade do Recife, Estado de Pernambuco, a Rua Dr. Genaro Guimarães, 145, apt 1403, Casa Amarela; **ANDRÉA LAPENDA DE MORAES BARBOSA**, brasileira, casada, engenheira civil, portadora da carteira de identidade nº 2.697.356 – SSP/PE, inscrita no CPF(MF) sob o nº 463.897.414-72, residente e domiciliada nesta Cidade do Recife, a Rua José Antonio da Silveira, 70, apt 602, Madalena; **ANA TEREZA GUERRA PINTO**, brasileira, solteira, engenheira civil, portadora da carteira de identidade nº 6.312.042 – SDS/PE, inscrita no CPF(MF) sob o nº 888.299.284-53, residente e domiciliada nesta Cidade do Recife, Estado de Pernambuco, a Rua Dr. Genaro Guimarães, 145, apt 1403, Casa Amarela; **ANGELA PAULA BARBOSA VASCONCELOS DE MOURA CRASTO**, brasileira, casada, engenheira civil, portadora da carteira de identidade nº 4.562.548 – SSP/PE, inscrita no CPF(MF) sob o nº 868.468.924-00, residente e domiciliada nesta Cidade do Recife, Estado de Pernambuco, a Rua Guedes Pereira, 180, apt 102, Parnamirim e o espólio do sr. **RICARDO LUIZ LEMOS MUNIZ**, brasileiro, casado no regime de comunhão parcial de bens, administrador de empresas, portador da carteira de identidade nº 1.710.554 – SDS/PE, inscrito no CPF(MF) sob o nº 404.375.664-04, residente e domiciliado nesta Cidade do Recife, Estado de Pernambuco, a Rua Nossa Senhora de Pompeia, 86, apt 903, Encruzilhada, neste ato representado por sua viúva, inventariante e única Herdeira Sra. **KALINE REJANE DE LACERDA BARBOSA MUNIZ**, brasileira, viúva, psicóloga, portadora da carteira de identidade nº 4.495.231 – SDS-PE, inscrita no CPF/MF sob o número 870.089.804-00, residente e domiciliada nesta cidade do Recife Estado de Pernambuco a Rua Nossa Senhora da Pompeia n.º 86, apartamento n.º 903, bairro da Encruzilhada – Recife – PE, únicos sócios da Sociedade Limitada denominada, **GEOSISTEMAS ENGENHARIA E PLANEJAMENTO LTDA**, CNPJ/MF nº 70.073.275/0001-30, com registro na JUCEPE sob o NIRE 2620.083302-4 de 11/03/1994, por estarem juntos e acordados na melhor forma do direito, em virtude do falecimento do sócio **RICARDO LUIZ LEMOS MUNIZ**, resolvem promover alteração do Contrato Social da Sociedade Empresária existente na forma de sociedade limitada, nos seguintes termos:

04/10/2021



Certifico o Registro em 04/10/2021

Arquivamento 20218672349 de 04/10/2021 Protocolo 218672349 de 13/09/2021 NIRE 26200833024

Nome da empresa GEOSISTEMAS ENGENHARIA E PLANEJAMENTO LTDA

Este documento pode ser verificado em <http://redesim.jucepe.pe.gov.br/autenticacaodocumentos/autenticacao.aspx>

Chancela 425602494692704





De acordo com a cláusula décima segunda paragrafo terceiro do contrato social, os haveres do sócio falecido **RICARDO LUIZ LEMOS MUNIZ** foram apurados em razão do capital social da empresa, sendo que o valor da participação social deste sócio corresponde a R\$ 125.000,00 (cento e vinte e cinco mil reais).

As cotas do sócio falecido são liquidadas neste ato mediante a utilização de recursos da tesouraria da empresa. O valor de R\$ 125.000,00 (cento e vinte e cinco mil reais) está sendo pago em moeda corrente nacional à Kaline Rejane de Lacerda Barbosa Muniz, na qualidade de viúva e única herdeira do sócio falecido Ricardo Luiz Lemos Muniz, conforme contrato de compra e venda firmado entre as partes. O capital social mantém-se inalterado, pois os pagamentos a serem efetuados na liquidação do sócio falecido serão oriundos da tesouraria da sociedade, ficando tais quotas repassadas sem ônus aos sócios remanescentes, na seguinte proporção:

- a) **ROBERTO LEMOS MUNIZ**, adquire 62.500 (sessenta e duas mil e quinhentas) cotas do Capital Social da empresa de valor nominal de R\$ 1,00 (um real) cada uma, no valor global de R\$ 62.500,00 (sessenta e dois mil e quinhentos reais) e 2,50% do Capital Social;
- b) **HUMBERTO PINTO SILVA**: adquire 31.250 (trinta e um mil, duzentos e cinquenta) cotas do Capital Social da empresa de valor nominal de R\$ 1,00 (um real) cada uma, no valor global de R\$ 31.250,00 (trinta e um mil, duzentos e cinquenta reais), e 1,25% do capital social;
- c) **HENRIQUE PINTO SILVA**: adquire 31.250 (trinta e um mil, duzentos e cinquenta) cotas, no valor global de R\$ 31.250,00 (trinta e um mil, duzentos e cinquenta reais), e 1,25% do capital social.

#### **1. COMPOSIÇÃO SOCIETÁRIA:**

**CLÁUSULA SÉTIMA** – O Capital Social é de R\$ 2.500.000,00 (dois milhões e quinhentos mil reais), dividido em 2.500.000 (dois milhões e quinhentos mil) cotas no valor unitário e nominal de R\$ 1,00 (um real) cada uma, totalmente subscritas e integralizadas.

**PARAGRAFO ÚNICO** – A distribuição do Capital entre os sócios passa a ser a seguinte:

- a) O sócio **ROBERTO LEMOS MUNIZ**, passa a ser titular de 1.375.000 (um milhão, trezentos e setenta e cinco) cotas, no valor global de R\$ 1.375.000,00

04/10/2021





http://assinador.pscs.com.br/assinadorweb/autenticacao?chave1=-13qMyL-T54yyoChLNAWP2g&chave2=bivYHkOtZXWAGXCKi4FdLw  
ASSINADO DIGITALMENTE POR: 65299825404-HUMBERTO PINTO SILVA

(um milhão, trezentos e setenta e cinco mil reais), representando uma participação societária equivalente a 55,00% em relação a totalidade do capital social;

b) O sócio HUMBERTO PINTO SILVA, passa a ser titular de 500.000 (quinhentas mil) cotas, no valor global de R\$ 500.000,00 (quinhentos mil reais), representando uma participação societária equivalente a 20,00% em relação a totalidade do capital social;

c) O sócio HENRIQUE PINTO SILVA, passa a ser titular de 250.000 (duzentos e cinquenta mil) cotas, no valor global de R\$ 250.000,00 (duzentos e cinquenta mil reais), representando uma participação societária equivalente a 10,00% em relação a totalidade do capital social;

d) A sócia ANDRÉA LAPENDA DE MORAES BARBOSA, passa a ser titular de 125.000 (cento e vinte e cinco mil) cotas, no valor global de R\$ 125.000,00 (cento e vinte e cinco mil reais), representando uma participação societária equivalente a 5,00% em relação a totalidade do capital social;

e) A sócia ANA TEREZA GUERRA PINTO, passa a ser titular de 125.000 (cento e vinte e cinco mil) cotas, no valor global de R\$ 125.000,00 (cento e vinte e cinco mil reais), representando uma participação societária equivalente a 5,00% em relação a totalidade do capital social;

f) A sócia ANGELA PAULA BARBOSA VASCONCELOS DE MOURA CRASTO, passa a ser titular de 125.000 (cento e vinte e cinco mil) cotas, no valor global de R\$ 125.000,00 (cento e vinte e cinco mil reais), representando uma participação societária equivalente a 5,00% em relação a totalidade do capital social;

E, por estarem justos e contratados assinam o presente instrumento em 03 (três) vias, de igual teor e forma juntamente com as testemunhas, para que produza os efeitos legais.

Recife, 16 de setembro de 2021.

1.

Roberto Lemos Muniz  
CPF – 223.264.214-34

2.

Humberto Pinto Silva  
CPF – 652.998.254-04

TABELIONATO  
DE NOTAS DO RECIFE

Av. Rosa e Silva, 212 - Graças - Recife - PE - www.cartoriorecife.com.br - Fone: (51) 3243-3434

Junia Gomes  
DE NOTAS DO RECIFE

Av. Rosa e Silva, 212 - Graças - Recife - PE - www.cartoriorecife.com.br - Fone: (51) 3243-3434

TABELIONATO  
DE NOTAS DO RECIFE

Av. Rosa e Silva, 212 - Graças - Recife - PE - www.cartoriorecife.com.br - Fone: (51) 3243-3434

RECONHECIMENTO DE FIRMA Nº 2021-042074

Reconheço por semelhança a firma de:

ROBERTO LEMOS MUNIZ

Doa fé, em testemunho da verdade.

Recife - PE, 20/09/2021 09:00:30

EMUL: 3,87 TSMR: 0,86 FERC: 0,43 ISS: 0,22 FERM: 0,04 FUNSEC: 0,09

SELO DIGITAL: 0073692.AT009202105.04423

Consulte a autenticidade em www.jpe.jus.br/mid1g1a1

DOUGLAS CARDOZO MARQUES - ESCRIVENTE

RECONHECIMENTO DE FIRMA Nº 2021-041882

Reconheço por semelhança a firma de:

HUMBERTO PINTO SILVA

Doa fé, em testemunho da verdade.

Recife - PE, 17/09/2021 10:30:31

EMUL: 3,87 TSMR: 0,86 FERC: 0,43 ISS: 0,22 FERM: 0,04 FUNSEC: 0,09

SELO DIGITAL: 0073692.KH009202105.04074

Consulte a autenticidade em www.jpe.jus.br/mid1g1a1

DOUGLAS CARDOZO MARQUES - ESCRIVENTE

04/10/2021

JUCEPE

Certifico o Registro em 04/10/2021

Arquivamento 20218672349 de 04/10/2021 Protocolo 218672349 de 13/09/2021 NIRE 26200833024

Nome da empresa GEOSISTEMAS ENGENHARIA E PLANEJAMENTO LTDA

Este documento pode ser verificado em <http://redesim.jucepe.pe.gov.br/autenticacaodocumentos/autenticacao.aspx>

Chancela 425602494692704



3. *Henrique*  
Henrique Pinto Silva  
CPF 783.026.174-15



*Lapenda*  
Andréa Lapenda de M. Barbosa  
CPF - 463.897.414-72



http://assinador.pcs.com.br/assinadorweb/autenticacao?chave=133qWYI-T54yYchLNAWP2g&chave2=bivYHkOZxWAGXCKi4FdLw  
ASSINADO DIGITALMENTE POR: 65299825404-HENRIQUE PINTO SILVA

5. *Ana*  
Ana Tereza Guerra Pinto  
CPF - 888.299.284-53



6. *Angela Paula B. V. de M. Crasto*  
Angela Paula B. V. de M. Crasto  
CPF - 868.468.924-00

7. *Kaline R. de L. Barbosa Muniz*  
Kaline Rejane de Lacerda Barbosa Muniz  
CPF - 870.089.804-00



RECONHECIMENTO DE FIRMA Nº 2021-043155  
Reconheço por semelhança as firmas de:  
ANDREA LAPENDA DE MORAES BARBOSA  
ANGELA PAULA BARBOSA VASCONCELOS DE MOURA CRASTO  
Dou tb, em testemunho da verdade.  
Recife - PE, 01/10/2021 15:32:16  
EMDL: 7,74 TSNR: 1,72 FERC: 0,86 ISS: 0,44 FERM: 0,08 FUNSEQ: 0,09  
SELO DIGITAL: 0073692.OLQ09202106.01697.0073692.PD09202106.01698  
Consulte a autenticidade em www.jpe.br/validar

DOUGLAS CARDOZO MARQUES - ESCRIVENTE

*Douglas Cardozo Marques*  
Douglas Cardozo Marques  
Escrivente Autorizado  
3º Tabelionato de Notas  
de Recife



RECONHECIMENTO DE FIRMA Nº 2021-044565  
Reconheço por semelhança a firma de:  
KALINE REJANE DE LACERDA BARBOSA MUNIZ  
Dou tb, em testemunho da verdade.  
Recife - PE, 01/10/2021 12:50:11  
EMDL: 9,87 TSNR: 0,86 FERC: 0,43 ISS: 0,22 FERM: 0,04 FUNSEQ: 0,09  
SELO DIGITAL: 0073692.MWS00202106.04414  
Consulte a autenticidade em www.jpe.br/validar

DIMITRE BARBOSA DA SILVA - ESCRIVENTE

*Dimitre Barbosa da Silva*  
Dimitre Barbosa da Silva  
Escrivente Autorizado  
3º Tabelionato de Notas de Recife



RECONHECIMENTO DE FIRMA Nº 2021-043933  
Reconheço por semelhança as firmas de:  
HENRIQUE PINTO SILVA  
ANA TEREZA GUERRA PINTO  
Dou tb, em testemunho da verdade.  
Recife - PE, 29/09/2021 08:51:00  
EMDL: 7,74 TSNR: 1,72 FERC: 0,86 ISS: 0,44 FERM: 0,08 FUNSEQ: 0,10  
SELO DIGITAL: 0073692.VCD09202106.03226.0073692.CL209202106.03227  
Consulte a autenticidade em www.jpe.br/validar

DOUGLAS CARDOZO MARQUES - ESCRIVENTE

*Douglas Cardozo Marques*  
Douglas Cardozo Marques  
Escrivente Autorizado  
3º Tabelionato de Notas  
de Recife

*km*  
*km*

Certifico o Registro em 04/10/2021

Arquivamento 20218672349 de 04/10/2021 Protocolo 218672349 de 13/09/2021 NIRE 26200833024

Nome da empresa GEOSISTEMAS ENGENHARIA E PLANEJAMENTO LTDA

Este documento pode ser verificado em <http://redesim.jucepe.pe.gov.br/autenticacaodocumentos/autenticacao.aspx>

Chancela 425602494692704



04/10/2021



218672349

## TERMO DE AUTENTICAÇÃO

NOME DA EMPRESA	GEOSISTEMAS ENGENHARIA E PLANEJAMENTO LTDA
PROTOCOLO	218672349 - 13/09/2021
ATO	002 - ALTERAÇÃO
EVENTO	021 - ALTERAÇÃO DE DADOS (EXCETO NOME EMPRESARIAL)

### MATRIZ

NIRE 26200833024  
CNPJ 70.073.275/0001-30  
CERTIFICO O REGISTRO EM 04/10/2021  
SOB N: 20218672349

### REPRESENTANTES QUE ASSINARAM DIGITALMENTE

Cpf: 65299825404 - HUMBERTO PINTO SILVA

Assinado eletronicamente por  
**ILAYNE LARISSA LEANDRO MARQUES**  
SECRETÁRIA - GERAL

1

04/10/2021

REPÚBLICA FEDERATIVA DO BRASIL  
MINISTÉRIO DA INFRAESTRUTURA  
DEPARTAMENTO NACIONAL DE TRÂNSITO  
CARTEIRA NACIONAL DE HABILITAÇÃO

PE

NOME  
HUMBERTO PINTO SILVA

DOC. IDENTIDADE/ÓRG EMISSOR/UF  
3220923 SSP PE

CPF  
652.998.254-04

DATA NASCIMENTO  
15/06/1969

FILIAÇÃO  
MARCOS VINICIUS BASTOS SILV  
A  
IRIS PINTO SILVA

PERMISSÃO  
B

ACC  
B

CAT. HAB.  
B

Nº REGISTRO  
02395616129

VALIDADE  
23/05/2027

1ª HABILITAÇÃO  
18/12/1987

OBSERVAÇÕES

ASSINATURA DO PORTADOR

LOCAL  
RECIFE, PE

DATA EMISSÃO  
23/05/2022

ASSINADO DIGITALMENTE  
DEPARTAMENTO ESTADUAL DE TRÂNSITO

31103004899  
PE112174680

PERNAMBUCO

DENATRAN CONTRAN

## QR-CODE



Documento assinado com certificado digital em conformidade com a Medida Provisória nº 2200-2/2001. Sua validade poderá ser confirmada por meio do programa Assinador Serpro.

As orientações para instalar o Assinador Serpro e realizar a validação do documento digital estão disponíveis em:  
< <http://www.serpro.gov.br/assinador-digital> >, opção Validar Assinatura.








**SERPRO** / DENATRAN








 	<b>REPÚBLICA FEDERATIVA DO BRASIL</b> MINISTÉRIO DA INFRAESTRUTURA SECRETARIA NACIONAL DE TRÂNSITO		
	<b>CARTEIRA NACIONAL DE HABILITAÇÃO / DRIVER LICENSE / PERMISO DE CONDUCCIÓN</b>		
2 e 1º NOME E SOBRENOME <b>ROBERTO LEMOS MUNIZ</b>		1ª HABILITAÇÃO <b>17/12/1982</b>	
3 DATA, LOCAL E UF DE NASCIMENTO <b>17/11/1957, LIMOEIRO, PE</b>			
4a DATA EMISSÃO <b>22/03/2023</b>		4b VALIDADE <b>22/03/2028</b>	
4c DOC IDENTIDADE / ÓRG EMISSOR / UF <b>1296902 SSP PE</b>		ACC  <b>D</b>	
4d CPF <b>223.264.214-34</b>		5 Nº REGISTRO <b>00342895913</b>	
NACIONALIDADE <b>BRASELEIRO</b>		9 CAT HAB <b>B</b>	
FILIAÇÃO <b>JOAO LEMOS MUNIZ</b>			
VALDENICE FRANCISCA MUNIZ			
7 ASSINATURA DO PORTADOR 			

2575174939

# Pernambuco

## Licença de Trânsito

9	10	11	12
ACC 			
A 			
A1 			
B 		22/03/2028	
B1 			
C 			
C1 			

9	10	11	12
D 			
D1 			
BE 			
CE 			
C1E 			
DE 			
D1E 			

12 OBSERVAÇÕES

LOCAL

RECIFE, PE

ASSINADO DIGITALMENTE

---

DEPARTAMENTO ESTADUAL DE TRÂNSITO

46299176S09

PEI18853961

# Pernambuco

**QR-CODE**



Documento assinado com certificado digital em conformidade com a Medida Provisória nº 2200-2/2001. Sua validade poderá ser confirmada por meio do programa Assinador Serpro.

As orientações para instalar o Assinador Serpro e realizar a validação do documento digital estão disponíveis em: <https://www.serpro.gov.br/assinador-digital>.

**SERPRO / SENATRAM**

2. 1. Nome e Sobrenome / Name / Surname / Nome e Apellidos - Primeira Habilitação / First Driver License / Primera Licencia de Conducir - 3. Data de Nascimento / Date and Place of Birth DD/MM/YYYY / Fecha y Lugar de Nacimiento - 4a. Data de Emissão / Issuing Date DD/MM/YYYY / Fecha de Emisión - 4b. Data de Validade / Expiration Date DD/MM/YYYY / Valido Hasta - ACC - 4c. Documento Identidade - Órgão emissor / Identity Document - Issuing Authority / Documento de Identificación - Autoridad Expedidora - 4d. CPF - 5. Número de registro da CNH / Driver License Number / Número de Permiso de Conducir - 9. Categoria de Veículos da Carteira de Habilitação / Driver license Class / Categoría de Permisos de Conducir - Nacionalidade / Nationality / Nacionalidad - 11. Filiação / Filiação - 12. Observações / Observations / Observaciones - Local / Place / Lugar

I<BRA003428959<138<<<<<<<<<<  
5711174M2803227BRA<<<<<<<<<<8  
ROBERTO<<LEMO<MUNIZ<<<<<<<<<





REPÚBLICA FEDERATIVA DO BRASIL  
MINISTÉRIO DA INFRAESTRUTURA  
DEPARTAMENTO NACIONAL DE TRÂNSITO  
CARTEIRA NACIONAL DE HABILITAÇÃO



PE



VÁLIDA EM TODO  
O TERRITÓRIO NACIONAL  
1999373173

NOME  
HENRIQUE PINTO SILVA

DOC. IDENTIDADE/ÓRG EMISSOR/UF  
3226445 SSP PE

CPF  
783.026.174-15

DATA NASCIMENTO  
08/06/1971

FILIAÇÃO  
MARCOS VINICIUS BASTOS SILV  
A  
IRIS PINTO SILVA

PERMISSÃO  
ACC  
CAT. HAB.  
B

Nº REGISTRO  
00648269513

VALIDADE  
19/03/2025

1ª HABILITAÇÃO  
28/07/1989

OBSERVAÇÕES

  
ASSINATURA DO PORTADOR

LOCAL  
RECIFE, PE

DATA EMISSÃO  
19/03/2020

ASSINADO DIGITALMENTE  
DEPARTAMENTO ESTADUAL DE TRÂNSITO

64554163303  
PE098367633

PERNAMBUCO

DENATRAN CONTRAN

## QR-CODE



Documento assinado com certificado digital em conformidade com a Medida Provisória nº 2200-2/2001. Sua validade poderá ser confirmada por meio do programa Assinador Serpro.

As orientações para instalar o Assinador Serpro e realizar a validação do documento digital estão disponíveis em: <https://www.serpro.gov.br/assinador-digital>.

**SERPRO / SENATRAN**



## 3. Habilitação Econômico- Financeira

# TERMOS DE ABERTURA E ENCERRAMENTO



Entidade:	GEOSISTEMAS ENGENHARIA E PLANEJAMENTO LTDA		
Período da Escrituração:	01/01/2022 a 30/06/2022	CNPJ:	70.073.275/0001-30
Número de Ordem do Livro:	43		
Período Selecionado:	01 de Janeiro de 2022 a 30 de Junho de 2022		

## TERMO DE ABERTURA

Nome Empresarial	GEOSISTEMAS ENGENHARIA E PLANEJAMENTO LTDA
NIRE	26200833024
CNPJ	70.073.275/0001-30
Número de Ordem	43
Natureza do Livro	Livro Diário
Município	Recife
Data do arquivamento dos atos constitutivos	11/03/1994
Data de arquivamento do ato de conversão de sociedade simples em sociedade empresária	
Data de encerramento do exercício social	30/06/2022
Quantidade total de linhas do arquivo digital	38964

## TERMO DE ENCERRAMENTO

Nome Empresarial	GEOSISTEMAS ENGENHARIA E PLANEJAMENTO LTDA
Natureza do Livro	Livro Diário
Número de ordem	43
Quantidade total de linhas do arquivo digital	38964
Data de início	01/01/2022
Data de término	30/06/2022

Este documento é parte integrante de escrituração cuja autenticação se comprova pelo recibo de número FB.68.84.2B.CC.51.A0.16.9B.82.D5.4E.A3.45.2D.84.1F.30.A2.84-6, nos termos do Decreto nº 8.683/2016.

Este relatório foi gerado pelo Sistema Público de Escrituração Digital – Sped

## RECIBO DE ENTREGA DE ESCRITURAÇÃO CONTÁBIL DIGITAL

### IDENTIFICAÇÃO DO TITULAR DA ESCRITURAÇÃO

NIRE 26200833024	CNPJ 70.073.275/0001-30	
NOME EMPRESARIAL GEOSISTEMAS ENGENHARIA E PLANEJAMENTO LTDA		

### IDENTIFICAÇÃO DA ESCRITURAÇÃO

FORMA DA ESCRITURAÇÃO CONTÁBIL Livro Diário (Completo - sem escrituração Auxiliar)	PERÍODO DA ESCRITURAÇÃO 01/01/2022 a 30/06/2022
NATUREZA DO LIVRO Livro Diário	NÚMERO DO LIVRO 43
IDENTIFICAÇÃO DO ARQUIVO (HASH) FB.68.84.2B.CC.51.A0.16.9B.82.D5.4E.A3.45.2D.84.1F.30.A2.84	

### ESTE LIVRO FOI ASSINADO COM OS SEGUINTE CERTIFICADOS DIGITAIS:

QUALIFICAÇÃO DO SIGNATARIO	CPF/CNPJ	NOME	Nº SÉRIE DO CERTIFICADO	VALIDADE	RESPONSÁVEL LEGAL
Contador	00910666466	ILIAUSE DANILO DA CUNHA FIGUEIREDO: 00910666466	1969839233096360118	13/07/2022 a 13/07/2023	Não
Procurador	00910666466	ILIAUSE DANILO DA CUNHA FIGUEIREDO: 00910666466	1969839233096360118	13/07/2022 a 13/07/2023	Sim

### NÚMERO DO RECIBO:

FB.68.84.2B.CC.51.A0.16.9B.82.D5.4E.  
A3.45.2D.84.1F.30.A2.84-6

Escrituração recebida via Internet  
pelo Agente Receptor SERPRO

em 26/04/2023 às 15:31:54

F3.92.8E.83.A9.F8.D2.6E  
03.0A.CE.3B.96.F1.9A.DB

Considera-se autenticado o livro contábil a que se refere este recibo, dispensando-se a autenticação de que trata o art. 39 da Lei nº 8.934/1994. Este recibo comprova a autenticação.

BASE LEGAL: Decreto nº 1.800/1996, com a alteração do Decreto nº 8.683/2016, e arts. 39, 39-A, 39-B da Lei nº 8.934/1994 com a alteração da Lei Complementar nº 1247/2014.



## BALANÇO PATRIMONIAL



Entidade: GEOSISTEMAS ENGENHARIA E PLANEJAMENTO LTDA

Período da Escrituração: 01/01/2022 a 30/06/2022 CNPJ: 70.073.275/0001-30

Número de Ordem do Livro: 43

Período Selecionado: 01 de Janeiro de 2022 a 30 de Junho de 2022

Descrição	Nota	Saldo Inicial	Saldo Final
ATIVO		R\$ 62.143.376,78	R\$ 65.023.585,63
CIRCULANTE		R\$ 55.345.068,97	R\$ 58.324.736,42
DISPONÍVEL		R\$ 721.619,32	R\$ 615.795,67
BENS NUMERÁRIOS		R\$ 64.495,10	R\$ 59.703,09
DEPÓSITOS BANCÁRIOS A VISTA		R\$ 200.883,43	R\$ 261,00
APLICAÇÕES DE LIQUIDEZ IMEDIATA		R\$ 456.240,79	R\$ 555.831,58
CLIENTES		R\$ 25.082.652,30	R\$ 27.479.299,81
DUPLICATAS A RECEBER		R\$ 25.082.652,30	R\$ 27.479.299,81
OUTROS CRÉDITOS		R\$ 29.540.797,35	R\$ 30.229.640,94
TÍTULOS A RECEBER		R\$ 3.900,00	R\$ 153.900,00
ADIANTAMENTOS A TERCEIROS		R\$ 10.401.865,25	R\$ 10.904.097,21
ADIANTAMENTOS A FUNCIONARIOS		R\$ 1.429.306,04	R\$ 1.429.306,04
EMPRÉSTIMOS A FUNCIONÁRIOS		R\$ 22.398,74	R\$ 22.398,74
TRIBUTOS A RECUPERAR		R\$ 9.940.587,52	R\$ 9.977.199,15
OUTROS CREDITOS		R\$ 7.742.739,80	R\$ 7.742.739,80
NÃO CIRCULANTE		R\$ 6.798.307,81	R\$ 6.698.849,21
REALIZÁVEL A LONGO PRAZO		R\$ 135.574,62	R\$ 161.490,25
OUTROS CREDITOS		R\$ 135.574,62	R\$ 161.490,25
TÍTULOS A RECEBER		R\$ 123.163,13	R\$ 123.163,13
DEPÓSITOS JUDICIAIS		R\$ 12.411,49	R\$ 38.327,12
IMOBILIZADO		R\$ 6.662.733,19	R\$ 6.537.358,96
IMÓVEIS		R\$ 2.604.041,49	R\$ 2.604.041,49
BENS EM OPERAÇÃO		R\$ 5.038.857,11	R\$ 5.045.855,11
IMOBILIZADO EM ANDAMENTO		R\$ 228.061,97	R\$ 331.054,02
(-) (-) DEPRECIACÃO/AMORTIZAÇÃO/EXAUSTÃO ACUMULADA		R\$ (1.208.227,38)	R\$ (1.443.591,66)
PASSIVO		R\$ 62.143.376,78	R\$ 65.023.585,63
CIRCULANTE		R\$ 5.034.107,89	R\$ 8.910.792,09
INSTITUIÇÕES FINANCEIRAS		R\$ 1.626,88	R\$ 178.101,64
EMPRÉSTIMOS		R\$ 0,00	R\$ 176.474,76
BANCOS CONTA MOVIMENTO		R\$ 1.626,88	R\$ 1.626,88
FORNECEDORES		R\$ 434.073,95	R\$ 847.433,69

Este documento é parte integrante de escrituração cuja autenticação se comprova pelo recibo de número FB.68.84.2B.CC.51.A0.16.9B.82.D5.4E.A3.45.2D.84.1F.30.A2.84-6, nos termos do Decreto nº 8.683/2016.

Este relatório foi gerado pelo Sistema Público de Escrituração Digital – Sped

## BALANÇO PATRIMONIAL

<b>Entidade:</b>	GEOSISTEMAS ENGENHARIA E PLANEJAMENTO LTDA		
<b>Período da Escrituração:</b>	01/01/2022 a 30/06/2022	<b>CNPJ:</b>	70.073.275/0001-30
<b>Número de Ordem do Livro:</b>	43		
<b>Período Selecionado:</b>	01 de Janeiro de 2022 a 30 de Junho de 2022		

Descrição	Nota	Saldo Inicial	Saldo Final
FORNECEDORES NACIONAIS		R\$ 434.073,95	R\$ 847.433,69
OBRIGAÇÕES TRIBUTÁRIAS		R\$ 1.587.108,58	R\$ 3.706.753,88
IMPOSTOS E CONTRIBUIÇÕES A RECOLHER		R\$ 1.551.019,07	R\$ 3.706.753,88
TRIBUTOS RETIDOS A RECOLHER		R\$ 36.089,51	R\$ 0,00
OBRIGAÇÕES TRABALHISTAS E PRVIDENCIÁRIAS		R\$ 3.011.298,48	R\$ 4.178.502,88
OBRIGAÇÕES COM O PESSOAL		R\$ 1.090.618,05	R\$ 294.122,63
OBRIGAÇÕES PREVIDENCIÁRIAS		R\$ 1.492.677,85	R\$ 2.978.669,11
PARCELAMENTOS IMPOSTOS MUNICIPAIS		R\$ 124.468,99	R\$ 51.134,73
PROVISÕES		R\$ 303.533,59	R\$ 854.576,41
NÃO CIRCULANTE		R\$ 49.020.284,99	R\$ 45.594.744,18
OBRIGAÇÕES A LONGO PRAZO		R\$ 49.020.284,99	R\$ 45.594.744,18
INSTITUIÇÕES FINANCEIRAS		R\$ 3.250.841,87	R\$ 2.258.012,03
EMPRÉSTIMOS		R\$ 3.250.841,87	R\$ 2.258.012,03
OBRIGAÇÕES TRIBUTÁRIAS		R\$ 45.512.695,10	R\$ 43.225.452,13
IMPÓSTOS E CONTRIBUIÇÕES		R\$ 45.512.695,10	R\$ 43.225.452,13
SÓCIOS E DIRETORES		R\$ 256.748,02	R\$ 111.280,02
PATRIMÔNIO LÍQUIDO		R\$ 8.088.983,90	R\$ 10.518.049,36
CAPITAL SOCIAL		R\$ 2.500.000,00	R\$ 2.500.000,00
CAPITAL SUBSCRITO		R\$ 2.500.000,00	R\$ 2.500.000,00
(-) LUCROS E PREJUÍZOS ACUMULADOS		R\$ (1.050.370,24)	R\$ 8.018.049,36
(-) LUCROS E PREJUÍZOS ACUMULADOS		R\$ (1.050.370,24)	R\$ 5.588.983,90
LUCROS E PREJUÍZOS DO EXERCÍCIO		R\$ 0,00	R\$ 2.429.065,46
AJUSTES DE EXERCICIO ANTERIOR		R\$ 6.639.354,14	R\$ 0,00
AJUSTES DE EXERCICIO ANTERIOR		R\$ 6.639.354,14	R\$ 0,00

Este documento é parte integrante de escrituração cuja autenticação se comprova pelo recibo de número FB.68.84.2B.CC.51.A0.16.9B.82.D5.4E.A3.45.2D.84.1F.30.A2.84-6, nos termos do Decreto nº 8.683/2016.

Este relatório foi gerado pelo Sistema Público de Escrituração Digital – Sped

# DEMONSTRAÇÃO DE RESULTADO DO EXERCÍCIO



<b>Entidade:</b>	GEOSISTEMAS ENGENHARIA E PLANEJAMENTO LTDA		
<b>Período da Escrituração:</b>	01/01/2022 a 30/06/2022	<b>CNPJ:</b>	70.073.275/0001-30
<b>Número de Ordem do Livro:</b>	43		
<b>Período Selecionado:</b>	01 de Janeiro de 2022 a 30 de Junho de 2022		

Descrição	Nota	Saldo anterior	Saldo atual
RECEITA OPERACIONAL BRUTA		R\$ 0,00	R\$ 25.696.879,04
PRESTAÇÃO DE SERVIÇOS		R\$ 0,00	R\$ 25.696.879,04
(-) (-) DEDUÇÕES DA RECEITA BRUTA		R\$ 0,00	R\$ (4.081.345,59)
(-) IMPOSTOS INCIDENTES SOBRE VENDAS		R\$ 0,00	R\$ (4.081.345,59)
(-) (-) ISS		R\$ 0,00	R\$ (1.121.019,09)
(-) (-) PIS		R\$ 0,00	R\$ (163.225,89)
(-) (-) COFINS		R\$ 0,00	R\$ (753.350,29)
(-) (-) IRPJ sobre Lucro Presumido		R\$ 0,00	R\$ (2.043.750,32)
(-) (+/-) DESPESAS OPERACIONAIS		R\$ 0,00	R\$ (18.446.397,87)
(-) ADMINISTRATIVAS		R\$ 0,00	R\$ (18.114.813,73)
(-) DESPESAS COM PESSOAL		R\$ 0,00	R\$ (12.478.897,77)
(-) PROPAGANDA E PUBLICIDADE		R\$ 0,00	R\$ (300,00)
(-) VIAGENS E REPRESENTAÇÕES		R\$ 0,00	R\$ (429.820,86)
(-) OCUPAÇÃO		R\$ 0,00	R\$ (1.059,58)
(-) DEPRECIAÇÕES E AMORTIZAÇÕES		R\$ 0,00	R\$ (235.364,28)
(-) UTILIDADES E SERVIÇOS		R\$ 0,00	R\$ (156.270,21)
(-) DESPESAS COM VEÍCULOS		R\$ 0,00	R\$ (1.062.928,10)
(-) DESPESAS GERAIS		R\$ 0,00	R\$ (3.545.165,23)
(-) DESPESAS NÃO DEDUTÍVEIS		R\$ 0,00	R\$ (205.007,70)
(-) DESPESAS FINANCEIRAS		R\$ 0,00	R\$ (223.910,35)
(-) DESPESAS GERAIS		R\$ 0,00	R\$ (223.910,35)
(-) RECEITAS FINANCEIRAS		R\$ 0,00	R\$ 1.136,54
RECEITAS FINANCEIRAS		R\$ 0,00	R\$ 1.136,54
(-) DESPESAS TRIBUTARIAS		R\$ 0,00	R\$ (117.259,83)
(-) CONTRIBUIÇÕES IMPOSTOS E TAXAS		R\$ 0,00	R\$ (117.259,83)
(-) OUTRAS RECEITAS OPERACIONAIS		R\$ 0,00	R\$ 8.449,50
RECEITAS OPERACIONAIS DIVERSAS		R\$ 0,00	R\$ 8.449,50
(=) RESULTADO DO EXERCÍCIO		R\$ 0,00	R\$ 3.169.135,58

Este documento é parte integrante de escrituração cuja autenticação se comprova pelo recibo de número FB.68.84.2B.CC.51.A0.16.9B.82.D5.4E.A3.45.2D.84.1F.30.A2.84-6, nos termos do Decreto nº 8.683/2016.

Este relatório foi gerado pelo Sistema Público de Escrituração Digital – Sped



# TERMOS DE ABERTURA E ENCERRAMENTO



Entidade:	GEOSISTEMAS ENGENHARIA E PLANEJAMENTO LTDA		
Período da Escrituração:	01/07/2022 a 31/12/2022	CNPJ:	70.073.275/0001-30
Número de Ordem do Livro:	44		
Período Selecionado:	01 de Julho de 2022 a 31 de Dezembro de 2022		

## TERMO DE ABERTURA

Nome Empresarial	GEOSISTEMAS ENGENHARIA E PLANEJAMENTO LTDA
NIRE	26200833024
CNPJ	70.073.275/0001-30
Número de Ordem	44
Natureza do Livro	Escrituração Contábil Digital do Livro Diário Geral
Município	Recife
Data do arquivamento dos atos constitutivos	04/06/2012
Data de arquivamento do ato de conversão de sociedade simples em sociedade empresária	
Data de encerramento do exercício social	31/12/2022
Quantidade total de linhas do arquivo digital	45230

## TERMO DE ENCERRAMENTO

Nome Empresarial	GEOSISTEMAS ENGENHARIA E PLANEJAMENTO LTDA
Natureza do Livro	Escrituração Contábil Digital do Livro Diário Geral
Número de ordem	44
Quantidade total de linhas do arquivo digital	45230
Data de início	01/07/2022
Data de término	31/12/2022

Este documento é parte integrante de escrituração cuja autenticação se comprova pelo recibo de número B0.BE.A9.F0.4B.ED.73.9B.92.A5.AA.72.0F.B4.03.25.96.97.AF.54-3, nos termos do Decreto nº 8.683/2016.

Este relatório foi gerado pelo Sistema Público de Escrituração Digital – Sped

RECIBO DE ENTREGA DE ESCRITURAÇÃO CONTÁBIL DIGITAL

IDENTIFICAÇÃO DO TITULAR DA ESCRITURAÇÃO

NIRE 26200833024	CNPJ 70.073.275/0001-30	
NOME EMPRESARIAL GEOSISTEMAS ENGENHARIA E PLANEJAMENTO LTDA		

IDENTIFICAÇÃO DA ESCRITURAÇÃO

FORMA DA ESCRITURAÇÃO CONTÁBIL Livro Diário (Completo - sem escrituração Auxiliar)	PERÍODO DA ESCRITURAÇÃO 01/07/2022 a 31/12/2022
NATUREZA DO LIVRO Escrituração Contábil Digital do Livro Diário Geral	NÚMERO DO LIVRO 44
IDENTIFICAÇÃO DO ARQUIVO (HASH) B0.BE.A9.F0.4B.ED.73.9B.92.A5.AA.72.0F.B4.03.25.96.97.AF.54	

ESTE LIVRO FOI ASSINADO COM OS SEGUINTES CERTIFICADOS DIGITAIS:					
QUALIFICAÇÃO DO SIGNATARIO	CPF/CNPJ	NOME	Nº SÉRIE DO CERTIFICADO	VALIDADE	RESPONSÁVEL LEGAL
Procurador	00763897400	MARIA DA CONCEICAO SANTOS DE BRITO:00763897400	111469971541785229 905981924937085179 121	05/06/2020 a 05/06/2023	Sim
Contador	00763897400	MARIA DA CONCEICAO SANTOS DE BRITO:00763897400	111469971541785229 905981924937085179 121	05/06/2020 a 05/06/2023	Não

NÚMERO DO RECIBO:

B0.BE.A9.F0.4B.ED.73.9B.92.A5.AA.72  
.0F.B4.03.25.96.97.AF.54-3

Escrituração recebida via Internet  
pelo Agente Receptor SERPRO

em 26/04/2023 às 11:01:55

AF.98.C4.22.5C.8B.A6.2C  
18.14.3B.A6.2C.79.CB.A9

## BALANÇO PATRIMONIAL



Entidade: GEOSISTEMAS ENGENHARIA E PLANEJAMENTO LTDA

Período da Escrituração: 01/07/2022 a 31/12/2022 CNPJ: 70.073.275/0001-30

Número de Ordem do Livro: 44

Período Selecionado: 01 de Julho de 2022 a 31 de Dezembro de 2022

Descrição	Nota	Saldo Inicial	Saldo Final
ATIVO		R\$ 65.023.585,63	R\$ 77.781.209,26
ATIVO CIRCULANTE		R\$ 58.486.226,67	R\$ 71.249.445,54
DISPONIVEL		R\$ 769.695,67	R\$ 4.550.756,46
CAIXA GERAL		R\$ 59.703,09	R\$ 54.463,26
CAIXA		R\$ 59.703,09	R\$ 54.463,26
BANCOS C/MOVIMENTOS		R\$ 261,00	R\$ 3.256.339,80
BANCOS C/ MOVIMENTOS		R\$ 261,00	R\$ 3.256.339,80
BANCO C/ APLICACAO		R\$ 709.731,58	R\$ 1.239.953,40
BANCOS C/APLICAÇÃO		R\$ 709.731,58	R\$ 1.239.953,40
CLIENTES		R\$ 27.479.299,81	R\$ 35.284.966,57
DUPLICATAS A RECEBER		R\$ 27.479.299,81	R\$ 35.284.966,57
DUPLICATAS A RECEBER		R\$ 27.425.660,27	R\$ 34.916.791,92
COMPLEXO IND.PORTUÁRIO GOV. ERALDO GUEIROS - SUAPE		R\$ 53.639,54	R\$ 53.639,54
COMPANHIA ESTADUAL DE HABITAÇÃO E OBRAS		R\$ 0,00	R\$ 314.535,11
OUTROS CRÉDITOS		R\$ 22.360.609,16	R\$ 23.541.957,19
ADIANTAMENTOS A TERCEIROS		R\$ 10.904.097,21	R\$ 12.886.755,15
ADIANTAMENTOS A TERCEIROS		R\$ 10.904.097,21	R\$ 12.886.755,15
CRÉDITOS DE FUNCIONÁRIOS		R\$ 1.451.704,78	R\$ 1.596.764,51
CRÉDITOS DE FUNCIONÁRIOS		R\$ 1.451.704,78	R\$ 1.596.764,51
IMPOSTOS A RECUPERAR/COMPENSAR		R\$ 9.977.199,15	R\$ 9.003.092,63
IMPOSTOS A RECUPERAR/COMPENSAR		R\$ 9.977.199,15	R\$ 9.003.092,63
VALOR RESIDUAL		R\$ 27.608,02	R\$ 55.344,90
VALOR RESIDUAL		R\$ 27.608,02	R\$ 55.344,90
OUTROS CRÉDITOS		R\$ 7.790.647,28	R\$ 7.785.790,57
SERVIÇOS EXECUTADOS A FATURAR		R\$ 7.742.739,80	R\$ 7.742.739,80
CLIENTES		R\$ 7.742.739,80	R\$ 7.742.739,80
DEPOSITO JUDICIAL/RECURSAL		R\$ 38.327,12	R\$ 33.470,41
DEPOSITO JUDICIAL/RECURSAL		R\$ 38.327,12	R\$ 33.470,41
RETENÇÃO CONTRATUAL		R\$ 1,00	R\$ 1,00
RETENÇÃO CONTRATUAL		R\$ 1,00	R\$ 1,00
CRÉDITOS COM CLIENTES/GLOSAS		R\$ 9.579,36	R\$ 9.579,36

Este documento é parte integrante de escrituração cuja autenticação se comprova pelo recibo de número B0.BE.A9.F0.4B.ED.73.9B.92.A5.AA.72.0F.B4.03.25.96.97.AF.54-3, nos termos do Decreto nº 8.683/2016.

Este relatório foi gerado pelo Sistema Público de Escrituração Digital – Sped



## BALANÇO PATRIMONIAL

<b>Entidade:</b>	GEOSISTEMAS ENGENHARIA E PLANEJAMENTO LTDA		
<b>Período da Escrituração:</b>	01/07/2022 a 31/12/2022	<b>CNPJ:</b>	70.073.275/0001-30
<b>Número de Ordem do Livro:</b>	44		
<b>Período Selecionado:</b>	01 de Julho de 2022 a 31 de Dezembro de 2022		

Descrição	Nota	Saldo Inicial	Saldo Final
CREDITOS COM CLIENTES/GLOSAS		R\$ 9.579,36	R\$ 9.579,36
DEPOSITOS RESTITUÍVEIS E VALORES VINCCULADOS		R\$ 85.974,75	R\$ 85.974,75
DEPÓSITOS RESTITUÍVEIS E VALORES VINCULADOS		R\$ 85.974,75	R\$ 85.974,75
CAUÇÃO		R\$ 85.974,75	R\$ 85.974,75
ATIVO PERMANENTE		R\$ 6.537.358,96	R\$ 6.531.763,72
ATIVO IMOBILIZADO		R\$ 6.537.358,96	R\$ 6.531.763,72
BENS EM OPERAÇÃO - CUSTO		R\$ 7.649.896,60	R\$ 7.705.344,85
BENS EM OPERAÇÃO - CUSTO		R\$ 7.649.896,60	R\$ 7.705.344,85
(-) DEPRECIAÇÃO, AMORTIZAÇÃO E EXAUSTÃO		R\$ (1.443.591,66)	R\$ (1.555.453,95)
(-) DEPRECIAÇÃO, AMORTIZAÇÃO E EXAUSTÃO		R\$ (1.443.591,66)	R\$ (1.555.453,95)
IMOBILIZADO EM ANDAMENTO		R\$ 331.054,02	R\$ 381.872,82
IMOBILIZADO EM ANDAMENTO		R\$ 331.054,02	R\$ 381.872,82
PASSIVO		R\$ 65.023.585,63	R\$ 77.781.209,26
PASSIVO CIRCULANTE		R\$ 8.901.134,87	R\$ 7.970.605,11
EMPRÉSTIMOS E FINANCIAMENTOS		R\$ 178.101,64	R\$ 8.707,27
EMPRESTIMOS E FINANCIAMENTOS		R\$ 178.101,64	R\$ 8.707,27
EMPRÉSTIMOS E FINANCIAMENTOS - CURTO PRAZO		R\$ 178.101,64	R\$ 8.707,27
FORNECEDORES		R\$ 847.433,69	R\$ 778.568,41
FORNECEDORES NACIONAIS		R\$ 847.433,69	R\$ 778.568,41
FORNECEDORES NACIONAIS		R\$ 847.433,69	R\$ 778.568,41
OBRIGAÇÕES		R\$ 7.021.023,13	R\$ 6.649.764,08
OBRIGAÇÕES		R\$ 6.979.545,62	R\$ 6.625.195,30
OBRIGAÇÕES FISCAIS		R\$ 3.706.753,88	R\$ 3.536.446,26
OBRIGAÇÕES SOCIAIS E PREVIDENCIÁRIAS		R\$ 2.955.367,61	R\$ 2.412.164,88
OBRIGAÇÕES TRABALHISTAS		R\$ 317.424,13	R\$ 676.584,16
PARCELAMENTOS		R\$ 41.477,51	R\$ 24.568,78
IMPOSTOS MUNICIPAIS		R\$ 41.477,51	R\$ 24.568,78
ADIANTAMENTOS CLIENTES		R\$ 0,00	R\$ 186.900,00
CONTAS A PAGAR		R\$ 0,00	R\$ 186.900,00
CONTAS A PAGAR		R\$ 0,00	R\$ 186.900,00

Este documento é parte integrante de escrituração cuja autenticação se comprova pelo recibo de número B0.BE.A9.F0.4B.ED.73.9B.92.A5.AA.72.0F.B4.03.25.96.97.AF.54-3, nos termos do Decreto nº 8.683/2016.

Este relatório foi gerado pelo Sistema Público de Escrituração Digital – Sped

## BALANÇO PATRIMONIAL

<b>Entidade:</b>	GEOSISTEMAS ENGENHARIA E PLANEJAMENTO LTDA		
<b>Período da Escrituração:</b>	01/07/2022 a 31/12/2022	<b>CNPJ:</b>	70.073.275/0001-30
<b>Número de Ordem do Livro:</b>	44		
<b>Período Selecionado:</b>	01 de Julho de 2022 a 31 de Dezembro de 2022		

Descrição	Nota	Saldo Inicial	Saldo Final
PROVISÕES		R\$ 854.576,41	R\$ 346.665,35
PROVISÕES		R\$ 854.576,41	R\$ 346.665,35
PROVISÕES TRABALHISTAS		R\$ 854.576,41	R\$ 346.665,35
PASSIVO NÃO CIRCULANTE		R\$ 45.604.401,40	R\$ 48.851.859,65
PASSIVO EXIGIVEL A LONGO PRAZO		R\$ 111.280,02	R\$ 11.630,02
EMPRESTIMOS/FINANCIAMENTOS		R\$ 111.280,02	R\$ 11.630,02
EMPRESTIMOS DE PESSOAS LIGADAS		R\$ 111.280,02	R\$ 11.630,02
EMPRÉSTIMOS BANCÁRIOS		R\$ 2.258.012,03	R\$ 1.291.932,38
FIANCIAMENTOS		R\$ 2.258.012,03	R\$ 1.291.932,38
CAPITAL DE GIRO		R\$ 2.258.012,03	R\$ 1.291.932,38
PARCELAMENTOS LONGO PRAZO		R\$ 43.235.109,35	R\$ 47.548.297,25
PARCELAMENTOS		R\$ 43.235.109,35	R\$ 47.548.297,25
PREFEITURA MUNICIPAL DE RECIFE		R\$ 354.213,54	R\$ 151.207,01
PARCELAMENTOS		R\$ 42.633.716,65	R\$ 47.477.701,32
PARCELAMENTO ADMINISTRATIVO FGTS		R\$ 247.179,16	R\$ (80.611,08)
PATRIMÔNIO LÍQUIDO		R\$ 10.518.049,36	R\$ 20.958.744,50
CAPITAL SOCIAL		R\$ 2.500.000,00	R\$ 2.500.000,00
CAPITAL SOCIAL		R\$ 2.500.000,00	R\$ 2.500.000,00
CAPITAL SOCIAL INTEGRALIZADO		R\$ 2.500.000,00	R\$ 2.500.000,00
LUCROS OU PREJUÍZOS ACUMULADOS		R\$ 8.018.049,36	R\$ 18.458.744,50
LUCROS OU PREJUÍZOS ACUMULADOS		R\$ 5.588.983,90	R\$ 18.458.744,50
LUCROS OU PREJUÍZOS ACUMULADOS		R\$ 5.588.983,90	R\$ 18.458.744,50
LUCRO OU PREJUÍZO DO EXERCICIO		R\$ 2.429.065,46	R\$ 0,00
LUCRO OU PREJUÍZO DO EXERCICIO		R\$ 2.429.065,46	R\$ 0,00
(-) (-) DISTRIBUIÇÃO DE LUCROS		R\$ (0,00)	R\$ (0,00)
(-) (-) DISTRIBUIÇÃO DE LUCROS		R\$ (0,00)	R\$ (0,00)
(-) (-) DISTRIBUIÇÃO DE LUCROS		R\$ (0,00)	R\$ (0,00)

Este documento é parte integrante de escrituração cuja autenticação se comprova pelo recibo de número B0.BE.A9.F0.4B.ED.73.9B.92.A5.AA.72.0F.B4.03.25.96.97.AF.54-3, nos termos do Decreto nº 8.683/2016.

Este relatório foi gerado pelo Sistema Público de Escrituração Digital – Sped

# DEMONSTRAÇÃO DE RESULTADO DO EXERCÍCIO



Entidade: GEOSISTEMAS ENGENHARIA E PLANEJAMENTO LTDA

Período da Escrituração: 01/07/2022 a 31/12/2022 CNPJ: 70.073.275/0001-30

Número de Ordem do Livro: 44

Período Selecionado: 01 de Julho de 2022 a 31 de Dezembro de 2022

Descrição	Nota	Saldo anterior	Saldo atual
RECEITA BRUTA		R\$ 0,00	R\$ 38.558.837,32
VENDA DE SERVIÇOS - MERCADO NACIONAL		R\$ 0,00	R\$ 38.558.837,32
(-) (-) DEDUÇÕES DA RECEITA BRUTA		R\$ 0,00	R\$ (3.193.203,16)
(-) IMPOSTOS		R\$ 0,00	R\$ (3.193.203,16)
RECEITA LÍQUIDA		R\$ 0,00	R\$ 35.365.634,16
LUCRO BRUTO		R\$ 0,00	R\$ 35.365.634,16
(-) DESPESAS OPERACIONAIS		R\$ 0,00	R\$ (19.090.543,79)
(-) DESPESAS COM PESSOAL		R\$ 0,00	R\$ (11.093.406,13)
(-) OCUPAÇÃO		R\$ 0,00	R\$ (349.616,88)
(-) UTILIDADES E SERVIÇOS		R\$ 0,00	R\$ (533.568,66)
(-) HONORÁRIOS		R\$ 0,00	R\$ (1.204,89)
(-) DESPESAS ADMINISTRATIVAS		R\$ 0,00	R\$ (7.087.018,02)
(-) IMPOSTOS E TAXAS		R\$ 0,00	R\$ (25.729,21)
(-) DESPESAS FINANCEIRAS LÍQUIDAS		R\$ 0,00	R\$ (485.864,84)
(-) DESPESAS FINANCEIRAS		R\$ 0,00	R\$ (497.300,56)
RECEITAS FINANCEIRAS		R\$ 0,00	R\$ 11.435,72
RESULTADO OPERACIONAL LÍQUIDO		R\$ 0,00	R\$ 15.789.225,53
RESULTADO ANTES DOS IMPOSTOS		R\$ 0,00	R\$ 15.789.225,53
(-) PROVISÃO PARA IR E CSLL		R\$ 0,00	R\$ (4.391.761,52)
(-) PROVISÃO PARA O IR E CONTRIBUIÇÃO SOCIAL		R\$ 0,00	R\$ (4.391.761,52)
RESULTADO LÍQUIDO		R\$ 0,00	R\$ 11.397.464,01
RESULTADO LÍQUIDO APÓS PARTICIPAÇÕES		R\$ 0,00	R\$ 11.397.464,01

Este documento é parte integrante de escrituração cuja autenticação se comprova pelo recibo de número B0.BE.A9.F0.4B.ED.73.9B.92.A5.AA.72.0F.B4.03.25.96.97.AF.54-3, nos termos do Decreto nº 8.683/2016.

Este relatório foi gerado pelo Sistema Público de Escrituração Digital – Sped

Versão 10.1.3 do Visualizador

Página 1 de 1





ATIVO	31/12/2022	31/12/2021
<b>CIRCULANTE</b>		
<b>DISPONÍVEL</b>		
Caixa	R\$ 54.463,26	R\$ 64.495,10
Bancos c/ movimento	R\$ 3.256.339,80	R\$ 200.883,43
Bancos c/aplicação	R\$ 1.239.953,40	R\$ 460.140,79
	<b>R\$ 4.550.756,46</b>	<b>R\$ 725.519,32</b>
DUPLICATAS A RECEBER		
Clientes Diversos	R\$ 35.284.966,57	R\$ 25.082.652,30
<b>OUTROS CRÉDITOS</b>		
Créditos de Funcionários	R\$ 1.596.764,51	R\$ 1.451.704,78
Impostos a Recuperar/Compensar	R\$ 9.003.092,63	R\$ 9.940.587,52
Valor Residual	R\$ 55.344,90	R\$ 27.608,02
Serviços Executados a Faturar	R\$ 7.742.739,80	R\$ 7.742.739,80
Adiantamentos a Terceiros	R\$ 12.886.755,15	R\$ 10.401.865,25
Cauções	R\$ 85.974,75	R\$ 85.974,75
Retenção Contratual	R\$ 1,00	R\$ 1,00
	<b>R\$ 31.370.672,74</b>	<b>R\$ 29.650.481,12</b>
<b>OUTROS DIREITOS</b>		
Deposito Judicial/Recursal	R\$ 33.470,41	R\$ 12.411,49
Créditos com Clientes/Glosas	R\$ 9.579,36	R\$ 9.579,36
	<b>R\$ 43.049,77</b>	<b>R\$ 21.990,85</b>
<b>TOTAL DO ATIVO CIRCULANTE</b>	<b>R\$ 71.249.445,54</b>	<b>R\$ 55.480.643,59</b>
<b>ATIVO NÃO CIRCULANTE</b>		
<b>IMOBILIZADO</b>		
Bens em Operação	R\$ 7.705.344,85	R\$ 7.642.898,60
Imobilizado em Andamento	R\$ 381.872,82	R\$ 228.061,97
Depreciação	-R\$ 1.555.453,95	-R\$ 1.208.227,38
<b>TOTAL DO ATIVO NÃO CIRCULANTE</b>	<b>R\$ 6.531.763,72</b>	<b>R\$ 6.662.733,19</b>
<b>TOTAL DO ATIVO</b>	<b>R\$ 77.781.209,26</b>	<b>R\$ 62.143.376,78</b>

Sob as penas da Lei, declaramos que as informações aqui contidas são verdadeiras e nos responsabilizamos por elas.

As informações foram extraídas do Livro Diário n.º 44, conforme Recibo ECD n.º B0.BE.A9.F0.4B.ED.73.9B.92.A5.AA.72.0F.B4.03.25.96.97.AF.54-3, ENVIADO EM 26/04/2022.

A sociedade não possui Conselho Fiscal instalado.

A sociedade não possui Auditoria Independente.

Recife, 31 de dezembro de 2022.

HUMBERTO PINTO SILVA  
SÓCIO-ADMINISTRADOR  
RG CREA-PE 22.205 D 2ª REGIÃO  
CPF N.º 652.998.254-04

MARIA DA CONCEIÇÃO SANTOS DE BRITO  
CONTADORA CRC-PE 008492/O-0  
RG N.º 741.678 SSP-PE  
CPF N.º 007.638.974-00

**TABELIONATO**  
DE NOTAS DO RECIFE  
Av. Rosa e Silva, 212 - Graças - Recife - PE - www.cartorioarecife.com.br - Fone: (81) 3224-5406

RECONHECIMENTO DE FIRMA N.º 2023-015914

Reconheço por meio eletrônico as firmas de:  
HUMBERTO PINTO SILVA  
MARIA DA CONCEIÇÃO SANTOS DE BRITO  
Dois (2), em testemunha de verdade.  
Recife - PE, 28/04/2023 16:15:00  
EMOL: 9,08 TSMR: 2,02 FERC: 1,00 IRS: 0,50 FERM: 0,10 FUNSEQ: 0,20  
SELO DIGITAL: 0073892.C0J04202301.02641.0073892.NMWD4202301.02642  
Consulte a autenticidade em www.tpe.jus.br/mtdigital

ROSANGELA DA SILVA FERNANDES - ESCRIVENTE



Rosângela da Silva Fernandes  
Escrivente Autorizada  
9º Tabelionato do Recife, RJ

Rua Ricardo Salazar, 83, Prado - Recife - PE Fone/Fax: (081) 3878-5555  
CNPJ 70.073.275/0001-30 - Insc. Municipal: 245.052-6 - E-mail: geosistemas@geosistemas.com.br

03/05/2023

Certifico o Registro em 03/05/2023

Arquivamento 20239429958 de 03/05/2023 Protocolo 239429958 de 28/04/2023 NIRE 26200833024

Nome da empresa GEOSISTEMAS ENGENHARIA E PLANEJAMENTO LTDA

Este documento pode ser verificado em <http://redesim.jucepe.pe.gov.br/autenticacaodocumentos/autenticacao.aspx>

Chancela 199646473231927



PASSIVO	31/12/2022	31/12/2021
<b>CIRCULANTE</b>		
<b>EMPRÉSTIMOS E FINANCIAMENTOS</b>		
Empréstimos e Financiamentos	R\$ 8.707,27	R\$ 1.626,88
<b>FORNECEDORES</b>		
Nacionais	R\$ 778.568,41	R\$ 434.073,95
	<b>R\$ 787.275,68</b>	<b>R\$ 435.700,83</b>
<b>OBRIGAÇÕES</b>		
Obrigações Fiscais	R\$ 3.536.446,26	R\$ 1.587.108,58
Obrigações Sociais e Previdenciárias	R\$ 2.412.164,88	R\$ 1.470.503,64
Obrigações Trabalhistas	R\$ 676.584,16	R\$ 1.112.792,26
Parcelamento Curto Prazo	R\$ 24.568,78	R\$ 115.247,98
	<b>R\$ 6.649.764,08</b>	<b>R\$ 4.285.652,46</b>
<b>OUTRAS OBRIGAÇÕES</b>		
Adiantamentos a Clientes	R\$ 186.900,00	R\$ -
Provisão de Férias	R\$ 346.665,35	R\$ 303.533,59
Provisão de Décimo Terceiro	R\$ -	R\$ -
	<b>R\$ 533.565,35</b>	<b>R\$ 303.533,59</b>
<b>TOTAL DO PASSIVO CIRCULANTE</b>	<b>R\$ 7.970.605,11</b>	<b>R\$ 5.024.886,88</b>
<b>PASSIVO NÃO CIRCULANTE</b>		
Empréstimos de pessoas ligadas	R\$ 11.630,02	R\$ 256.748,02
<b>REALIZÁVEL A LONGO PRAZO</b>		
Financiamentos - Capital de Giro	R\$ -	R\$ -
Parcelamentos Longo Prazo	R\$ 1.291.932,38	R\$ 3.250.841,87
	<b>R\$ 47.548.297,25</b>	<b>R\$ 45.521.916,11</b>
	<b>R\$ 48.851.859,65</b>	<b>R\$ 49.029.506,00</b>
<b>PATRIMÔNIO LÍQUIDO</b>		
Capital Social	R\$ 2.500.000,00	R\$ 2.500.000,00
Lucros Acumulados	R\$ 5.684.585,84	R\$ 5.147.312,44
Distribuição de Lucros	-R\$ 1.052.370,81	-R\$ 1.137.813,18
Lucro do Exercício	R\$ 13.826.529,47	R\$ 1.579.484,64
<b>TOTAL DO PATRIMÔNIO LÍQUIDO</b>	<b>R\$ 20.958.744,50</b>	<b>R\$ 8.088.983,90</b>
<b>TOTAL DO PASSIVO</b>	<b>R\$ 77.781.209,26</b>	<b>R\$ 62.143.376,78</b>

Sob as penas da Lei, declaramos que as informações aqui contidas são verdadeiras e nos responsabilizamos por elas.

As informações foram extraídas do Livro Diário n.º 44, conforme Recibo ECD n.º B0.BE.A9.F0.4B.ED.73.9B.92.A5.AA.72.0F.B4.03.25.96.97.AF.54-3, ENVIADO EM 26/04/2022.

A sociedade não possui Conselho Fiscal instalado.

A sociedade não possui Auditoria Independente.

Recife, 31 de dezembro de 2022.

**HUMBERTO PINTO SILVA**  
SÓCIO-ADMINISTRADOR  
RG CREA-PE 22.205 D 2ª REGIÃO  
CPF N.º 652.998.254-04

**MARIA DA CONCEIÇÃO SANTOS DE BRITO**  
CONTADORA CRC-PE 008492/O-0  
RG N.º 741.678 SSP-PE  
CPF N.º 007.638.974-00

**TABELIONATO**  
DE NOTAS DO RECIFE  
Av. Raimundo Silva, 212 - Graças - Recife - PE - www.tabelionatoderecife.com.br - Fone: (81) 3224-5406

RECONHECIMENTO DE FIRMA Nº 2023-015915

Reconheço por semelhança as firmas de:  
HUMBERTO PINTO SILVA  
MARIA DA CONCEIÇÃO SANTOS DE BRITO  
Dois (2) em testemunho da verdade.  
Recife - PE, 28/04/2023 10:16:11  
EMUL: 9,00 TSMR: 2,02 FERC: 1,00 IRR: 0,60 FIRM: 0,10 FUNSEC: 0,20  
SELO DIGITAL: 0073092.Q0B04202301.02643.0073092.X0X04202301.02644  
Consulte a autenticidade em: www.tpe.gov.br/midigital

ROSANGELA DA SILVA FERNANDES - ESCRIVENTE



**Rosângela da Silva Fernandes**  
Escrivente Autorizada  
pº Tabelionato de Notas do Recife

Rua Ricardo Salazar, 83, Prado - Recife - PE Fone/Fax: (081) 3878-5555  
CNPJ 70.073.275/0001-30 - Insc. Municipal: 245.052-6 - E-mail: geosistemas@geosistemas.com.br

03/05/2023





DRE - Demonstrações do Resultado do Exercício	31/12/2022	31/12/2021
<b>(+) RECEITAS BRUTAS DAS VENDAS</b>		
Serviços	R\$ 38.558.837,32	R\$ 52.124.489,96
<b>(-) DEDUÇÕES DA RECEITA BRUTA</b>		
Impostos	R\$ 38.558.837,32 -R\$ 3.193.203,16	R\$ 52.124.489,96 -R\$ 3.943.096,79
<b>(=) RECEITAS LÍQUIDA DE VENDAS</b>	<b>R\$ 35.365.634,16</b>	<b>R\$ 48.181.393,17</b>
<b>(-) CUSTOS DOS SERVIÇOS PRESTADOS</b>	<b>R\$ -</b>	<b>-R\$ 30.009.517,24</b>
<b>(=) LUCRO OPERACIONAL BRUTO</b>	<b>R\$ 35.365.634,16</b>	<b>R\$ 18.171.875,93</b>
<b>(-) DESPESAS OPERACIONAIS</b>		
Salários e Encargos	-R\$ 11.093.406,13	-R\$ 4.635.685,50
Administração	-R\$ 7.997.137,66	-R\$ 5.545.484,37
	<b>-R\$ 19.090.543,79</b>	<b>-R\$ 10.181.169,87</b>
<b>(+) RESULTADOS FINANCEIROS LÍQUIDOS</b>		
Despesas Financeiras	-R\$ 497.300,56	-R\$ 1.879.055,67
Receitas Financeiras	R\$ 11.435,72	R\$ 11.495,90
	<b>-R\$ 485.864,84</b>	<b>-R\$ 1.867.559,77</b>
<b>(=) LUCRO OPERACIONAL</b>	<b>R\$ 15.789.225,53</b>	<b>R\$ 6.123.146,29</b>
<b>(+) GANHOS E PERDAS DE CAPITAL</b>	<b>R\$ -</b>	<b>R\$ 644.378,94</b>
<b>(=) LUCRO OPERACIONAL ANTES DO IR E CSLL</b>	<b>R\$ 15.789.225,53</b>	<b>R\$ 6.767.525,23</b>
<b>(-) PROVISÃO DO IR E CSLL</b>		
Imposto de Renda - IRPJ	R\$ 3.226.059,94	R\$ 3.808.382,79
Contribuição Social	R\$ 1.165.701,58	R\$ 1.379.657,80
	<b>R\$ 4.391.761,52</b>	<b>R\$ 5.188.040,59</b>
<b>(=) LUCRO DO EXERCÍCIO/PREJUÍZO</b>	<b>R\$ 11.397.464,01</b>	<b>R\$ 1.579.484,64</b>

Sob as penas da Lei, declaramos que as informações aqui contidas são verdadeiras e nos responsabilizamos por elas.  
As informações foram extraídas do Livro Diário n.º 44, conforme Recibo ECD n.º B0.BE.A9.F0.4B.ED.73.9B.92.A5.AA.72.0F.B4.03.25.96.97.AF.54-3, ENVIADO EM 26/04/2022.  
A sociedade não possui Conselho Fiscal instalado.  
A sociedade não possui Auditoria Independente.

Recife, 31 de dezembro de 2022.

*Humberto Pinto Silva*  
HUMBERTO PINTO SILVA  
SÓCIO-ADMINISTRADOR  
RG CREA-PE 22.205 D 2ª REGIÃO  
CPF N.º 652.998.254-04

*Maria da Conceição Santos de Brito*  
MARIA DA CONCEIÇÃO SANTOS DE BRITO  
CONTADORA CRC-PE 008492/O-0  
RG N.º 741.678 SSP-PE  
CPF N.º 007.638.974-00



RECONHECIMENTO DE FIRMA Nº 2023-015916

Reconheço por meio desta as firmas de:  
HUMBERTO PINTO SILVA  
MARIA DA CONCEIÇÃO SANTOS DE BRITO  
Ocu N.º, em testemunho da verdade.  
Recife - PE, 28/04/2023 10:16:13  
EMDL: 0,00 TSNR: 2,02 FERC: 1,00 ISS: 0,50 FERM: 0,10 FUNEQ: 0,20  
SELO DIGITAL: 0073692.HVH04202301.02648, 0073692.PHH04202301.02648  
Consulte a autenticidade em www.tjpe.jus.br ou no link

ROSANGELA DA SILVA FERNANDES - ESCRIVENTE



Rosângela da Silva Fernandes  
Escrivente Autorizada  
Tabelionato de Notas do Recife

Rua Ricardo Salazar, 83, Prado - Recife - PE Fone/Fax: (081) 3878-5555  
CNPJ 70.073.275/0001-30 - Insc. Municipal: 245.052-6 - E-mail: geosistemas@geosistemas.com.br

03/05/2023





**DMPL - Demonstrações da Mutações do Patrimônio Líquido**

HISTÓRICO	CAPITAL REALIZADO	LUCRO ACUMULADO	TOTAL
Saldo 31/12/2021	R\$ 2.500.000,00	R\$ 5.588.983,90	R\$ 8.088.983,90
AJUSTES DE EXERCÍCIOS ANTERIORES		R\$ 95.601,94	R\$ 95.601,94
Efeitos de Mudança de Critérios Contábeis			
Retificação de erros de Exercício Anteriores			
AUMENTO DE CAPITAL:			
Com Lucros e Reservas			
Por subscrição Realizada			
REVERSÃO DE RESERVAS:			
De contingências			
Lucro Líquido de Exercício de Julho a Dezembro 2022		R\$ 11.397.464,01	R\$ 11.397.464,01
Lucro Líquido de Exercício de Janeiro a Junho 2022		R\$ 2.429.065,46	R\$ 2.429.065,46
Proposta de Administração Destinação do Lucro			
Transferência para Reservas			
Reserva Legal			
Dividendos		-R\$ 1.052.370,81	-R\$ 1.052.370,81
Saldo 31/12/2022	R\$ 2.500.000,00	R\$ 18.458.744,50	R\$ 20.958.744,50

Sob as penas da Lei, declaramos que as informações aqui contidas são verdadeiras e nos responsabilizamos por elas.

As informações foram extraídas do Livro Diário n.º 44, conforme Recibo ECD n.º B0.BE.A9.F0.4B.ED.73.9B.92.A5.AA.72.0F.B4.03.25.96.97.AF.54-3, ENVIADO EM 26/04/2022.

A sociedade não possui Conselho Fiscal instalado.

A sociedade não possui Auditoria Independente.

Recife, 31 de dezembro de 2022.



*Humberto Pinto Silva*  
HUMBERTO PINTO SILVA  
SÓCIO-ADMINISTRADOR  
RG CREA-PE 22.205 D 2ª REGIÃO  
CPF N.º 652.998.254-04

*Maria da Conceição Santos de Brito*  
MARIA DA CONCEIÇÃO SANTOS DE BRITO  
CONTADORA CRC-PE 008492/O-0  
RG N.º 741.678 SSP-PE  
CPF N.º 007.638.974-00

**TABELIONATO**  
DE NOTAS DO RECIFE  
Av. Rosa e Silva, 212 - Graças - Recife - PE - www.cartorio-recife.com.br - Fone: (81) 3224-5406

RECONHECIMENTO DE FIRMA Nº 2023-015917

Reconheço por semelhança as firmas de:

HUMBERTO PINTO SILVA

MARIA DA CONCEIÇÃO SANTOS DE BRITO

Dois (2) em igual número de cópias.

Recife - PE, 26/04/2023 16:15:15

EMUL: 9,08 T8NR: 2,02 FERC: 1,00 I88: 0,50 FERM: 0,10 FUNSEG: 0,20

SELO DIGITAL: 0073602.RR04202301.02647.0073602.ZT104202301.02648

De acordo com a autenticidade: e no www.tjpe.jus.br/mobilidade

ROSANGELA DA SILVA FERNANDES - ESCRIVENTE



Rosângela da Silva Fernandes  
Escrivente Autorizada  
9º Tabelionato de Notas do Recife



Rua Ricardo Salazar, 83, Prado - Recife - PE Fone/Fax: (081) 3878-5555  
CNPJ 70.073.275/0001-30 - Insc. Municipal: 245.052-6 - E-mail: geosistemas@geosistemas.com.br

03/05/2023



**DLPA - DEMONSTRAÇÕES DE LUCROS OU PREJUÍZOS ACUMULADOS**

Saldo Inicial em 31/12/2021	R\$	5.588.983,90
Lucro Líquido de Exercício de Janeiro a Junho 2022	R\$	2.429.065,46
Ajustes Exercícios anteriores	R\$	95.601,94
Lucro Líquido de Exercício de Julho a Dezembro 2022	R\$	11.397.464,01
Distribuição de Dividendos	-R\$	1.052.370,81
Saldo 31/12/2020	R\$	18.458.744,50


Sob as penas da Lei, declaramos que as informações aqui contidas são verdadeiras e nos responsabilizamos por elas.


As informações foram extraídas do Livro Diário n.º 44, conforme Recibo ECD n.º B0.BE.A9.F0.4B.ED.73.9B.92.A5.AA.72.0F.B4.03.25.96.97.AF.54-3, ENVIADO EM 26/04/2022.

A sociedade não possui Conselho Fiscal instalado.

A sociedade não possui Auditoria Independente.

Recife, 31 de dezembro de 2022.

  
HUMBERTO PINTO SILVA  
SÓCIO-ADMINISTRADOR  
RG CREA-PE 22.205 D 2ª REGIÃO  
CPF N.º 652.998.254-04

  
MARIA DA CONCEIÇÃO SANTOS DE BRITO  
CONTADORA CRC-PE 008492/O-0  
RG N.º 741.678 SSP-PE  
CPF N.º 007.638.974-00



Av. Rosa e Silva, 212 - Grupo A - Recife - PE - www.cartorio Recife.com.br - Fone: (81) 3224-5406

Junia Gomes Nova - TABELIA

**RECONHECIMENTO DE FIRMA Nº 2023-015918**

Reconheço por semelhança as firmas de:

HUMBERTO PINTO SILVA

MARIA DA CONCEIÇÃO SANTOS DE BRITO

Das 16, em todo o mundo da verdade.

Recife - PE, 26/04/2023 16:16:17

EMOL: 9,08 TSNR: 2,02 FERG: 1,00 ISS: 0,50 FERM: 0,10 FUNSEC: 0,20

SELO DIGITAL: 007369E.P8004802301.02640, 007369E.VKH04802301.02650

Cheque: e autenticado: a m www.geosistemas.com.br

ROSANGELA DA SILVA FERNANDES - ESCRIVENTE



Rosângela da Silva Fernandes  
Escrivente Autorizada  
3º Tabelião de Notas do Recife

Rua Ricardo Salazar, 83, Prado - Recife - PE Fone/Fax: (081) 3878-5555  
CNPJ 70.073.275/0001-30 - Insc. Municipal: 245.052-6 - E-mail: geosistemas@geosistemas.com.br

03/05/2023

Certifico o Registro em 03/05/2023

Arquivamento 20239429958 de 03/05/2023 Protocolo 239429958 de 28/04/2023 NIRE 26200833024

Nome da empresa GEOSISTEMAS ENGENHARIA E PLANEJAMENTO LTDA

Este documento pode ser verificado em <http://redesim.jucepe.pe.gov.br/autenticacaodocumentos/autenticacao.aspx>

Chancela 199646473231927





DFC - DEMONSTRAÇÕES DO FLUXO DE CAIXA - MÉTODO DIRETO

DAS ATIVIDADES OPERACIONAIS	Valor R\$
(+) Recebimento de Clientes	30.558.980,21
(-) Pagamentos a Fornecedores e Emprega	-13.926.800,15
(=) Caixa Bruto Obtido nas Operações	16.632.180,06
(-) Dedução das Vendas	3.193.203,16
(-) Despesas com Vendas	
(-) Despesas Administrativas	7.997.137,66
(-) Despesas Tributárias	
(=) Caixa Gerado nos Negócios	
(-) Despesas Financeiras	497.305,29

DAS ATIVIDADES DE INVESTIMENTOS	
(+) Venda de Ativo Permanente	
(-) Aquisição de Ativo Permanente	216.257,10
(=) disponibilidade de Investimentos	216.257,10

DAS ATIVIDADES FINANCIAMENTOS	
(+) Empréstimos	773.393,75
(-) Amortização de Empréstimos	764.676,48
(+) Emissão de debêntures	
(+) Integralização de Capital	2.500.000,00
(-) Pagamentos de Dividendos	1.052.370,81
(=) Disponibilidade de Financiamento	1.456.346,46

Aumento/Diminuição nas Disponibilidades:	AUMENTO
DISPONIBILIDADES - 31/12/2022	4.550.756,46
DISPONIBILIDADES - 31/12/2021	725.519,32

Sob as penas da Lei, declaramos que as informações aqui contidas são verdadeiras e nos responsabilizamos por elas.  
As informações foram extraídas do Livro Diário n.º 44, conforme Recibo ECD n.º B0.BE.A9.F0.4B.ED.73.9B.92.A5.AA.72.0F.B4.03.25.96.97.AF.54-3, ENVIADO EM 26/04/2022.  
A sociedade não possui Conselho Fiscal instalado.  
A sociedade não possui Auditoria Independente.

Recife, 31 de dezembro de 2022.

HUMBERTO PINTO SILVA  
SÓCIO-ADMINISTRADOR  
RG CREA-PE 22.205 D 2ª REGIÃO  
CPF N.º 652.998.254-04

Maria da Conceição Santos de Brito  
MARIA DA CONCEIÇÃO SANTOS DE BRITO  
CONTADORA CRC-PE 008492/O-0  
RG N.º 741.678 SSP-PE  
CPF N.º 007.638.974-00



Rua Ricardo Salazar, 83, Prado - Recife - PE Fone/Fax: (081) 3878-5555  
CNPJ 70.073.275/0001-30 - Insc. Municipal: 245.052-6 - E-mail: geosistemas@geosistemas.com.br

03/05/2023



ÍNDICES CALCULADOS	DEMONSTRATIVO DE CÁLCULOS	ÍNDICES (%)
ILC - Índice de Liquidez Corrente	71.249.445,54	8,94
<u>Ativo Circulante</u>	<u>7.970.605,11</u>	
Passivo Circulante	7.970.605,11	
ILG - Índice de Liquidez Geral	71.249.445,54	1,25
<u>Ativo Circulante + Realizável a Longo Prazo</u>	<u>56.822.464,76</u>	
Passivo Circulante + Passivo não Circulante	56.822.464,76	
IEG - Índice de Endividamento Geral	56.822.464,76	0,73
<u>Passivo Circulante + Passivo não Circulante</u>	<u>77.781.209,26</u>	
Ativo	77.781.209,26	
ISG - Índice de Solvência Geral	77.781.209,26	1,37
<u>Ativo</u>	<u>56.822.464,76</u>	
Passivo Circulante + Passivo não Circulante	56.822.464,76	

Sob as penas da Lei, declaramos que as informações aqui contidas são verdadeiras e nos responsabilizamos por elas.

As informações foram extraídas do Livro Diário n.º 44, conforme Recibo ECD n.º B0.BE.A9.F0.4B.ED.73.9B.92.A5.AA.72.0F.B4.03.25.96.97.AF.54-3, ENVIADO EM 26/04/2022.

A sociedade não possui Conselho Fiscal instalado.

A sociedade não possui Auditoria Independente.

Recife, 31 de dezembro de 2022.

HUMBERTO PINTO SILVA  
SÓCIO-ADMINISTRADOR  
RG CREA-PE 22.205 D 2ª REGIÃO  
CPF N.º 652.998.254-04

Maria da Conceição Santos de Brito  
MARIA DA CONCEIÇÃO SANTOS DE BRITO  
CONTADORA CRC-PE 008492/O-0  
RG N.º 741.678 SSP-PE  
CPF N.º 007.638.974-00



Rosângela da Silva-Fernandi  
Escrevente Autorizada  
3º Tabelião de Notas do Rio de Janeiro

Rua Ricardo Salazar, 83, Prado – Recife – PE Fone/Fax: (081) 3878-5555  
CNPJ 70.073.275/0001-30 – Insc. Municipal: 245.052-6 - E-mail: [geosistemas@geosistemas.com.br](mailto:geosistemas@geosistemas.com.br)

03/05/2023

Certifico o Registro em 03/05/2023

Arquivamento 20239429958 de 03/05/2023 Protocolo 239429958 de 28/04/2023 NIRE 26200833024

Nome da empresa GEOSISTEMAS ENGENHARIA E PLANEJAMENTO LTDA

Este documento pode ser verificado em <http://redesim.jucepe.pe.gov.br/autenticacaodocumentos/autenticacao.aspx>

Chancela 199646473231927



## NOTAS EXPLICATIVAS GERAIS

### 1. CONTEXTO OPERACIONAL

1.1 – A empresa tem por objetivo social atividade principal de Consultoria de Engenharia.

### 2. DEMONSTRAÇÕES CONTÁBEIS

2.1 – As Demonstrações Contábeis Financeiras foram elaboradas de acordo com as diretrizes da Lei N.º 11.638/2007, 11.941/2009 e as técnicas e interpretações emitidas pelo Comitê de Pronunciamentos Contábeis (CPC) de forma convergente com as Normas Internacionais de Contabilidade (IASB).

### 3. PRINCIPAIS PRÁTICAS CONTÁBEIS

3.1 – O imobilizado está registrado ao custo de aquisição, menos depreciação acumulada. A depreciação é calculada pelo método linear, mediante a aplicação de taxas que levam em conta a vida útil – econômica dos bens.

3.2 – A base de cálculo da provisão para imposto de renda foi calculada pela alíquota de 32%, mais adicional previsto pela legislação fiscal, e a base de cálculo da contribuição social calculada a alíquota de 32%.

### 4. PRINCÍPIOS E PRÁTICAS DE CONSOLIDAÇÃO

4.1 – As demonstrações financeiras consolidadas foram elaboradas, de acordo com o Pronunciamento Técnico CPC 26 correlacionado com o IAS 21 Pág. 08/10.

### 5. ATIVO CIRCULANTE

5.1 – O montante verificado neste grupo é de R\$ 71.249.445,54, conforme podemos observar no Balanço Patrimonial houve aumento comparado com o período anterior.

### 6. PASSIVO CIRCULANTE

6.1 – O montante verificado neste grupo é de R\$ 7.970.605,11, conforme podemos observar no Balanço Patrimonial houve redução comparado com o período anterior, com relação as obrigações Fiscais, Previdenciárias e Trabalhistas

### 7. CAPITAL SOCIAL

7.1 – Capital Social – o Capital Integralizado continua e está sendo representado por 2.500.000 quotas, perfazendo um total de R\$ 2.500,000,00. Divisão do montante pelo número de quotas emitidas.

7.2 – Lucro Líquido do Exercício/Prejuízo – R\$ 13.826.529,47.

Rua Ricardo Salazar, 83, Prado – Recife – PE Fone/Fax: (081) 3878-5555  
CNPJ 70.073.275/0001-30 – Insc. Municipal: 245.052-6 - E-mail: geosistemas@geosistemas.com.br

03/05/2023





## 8. DEMONSTRAÇÃO DO FLUXO DE CAIXA

8.1 – Fluxo de Caixa – Foi utilizado, o método direto conforme o CPC 03 correlacionando com o IAS 07, com a respectiva conciliação do resultado do exercício com o valor das disponibilidades líquidas geradas ou utilizadas nas atividades operacionais.

## 9. REGIME DE TRIBUTAÇÃO

9.1 Lucro Presumido

## 10. RECEITAS E DESPESAS

10.1 – As receitas e Despesas foram reconhecidas pelo regime de competência.


Sob as penas da Lei, declaramos que as informações aqui contidas são verdadeiras e nos responsabilizamos por elas.


As informações foram extraídas do Livro Diário n.º 44, conforme Recibo ECD n.º B0.BE.A9.F0.4B.ED.73.9B.92.A5.AA.72.0F.B4.03.25.96.97.AF.54-3, ENVIADO EM 26/04/2022.

A sociedade não possui Conselho Fiscal instalado.

A sociedade não possui Auditoria Independente.

Recife, 31 de dezembro de 2022.

  
HUMBERTO PINTO SILVA  
SÓCIO-ADMINISTRADOR  
RG CREA-PE 22.205 D 2ª REGIÃO  
CPF N.º 652.998.254-04

  
MARIA DA CONCEIÇÃO SANTOS DE BRITO  
CONTADORA CRC-PE 008492/O-0  
RG N.º 741.678 SSP-PE  
CPF N.º 007.638.974-0

 TABELIONATO  
DE NOTAS DO RECIFE  
Av. Rosa e Silva, 212 - Graças - Recife - PE - www.cartoriovalfex.com.br - Fone: (81) 3224-5406

RECONHECIMENTO DE FIRMA Nº 2023-015921

Reconheço por semelhança as firmas de:

HUMBERTO PINTO SILVA

MARIA DA CONCEIÇÃO SANTOS DE BRITO

Dois (2), em testemunha da verdade.

Recife - PE, 28/04/2023 10:16:22

EMOL: 9,08 TSNR: 2,02 FERG: 1,00 ISS: 0,50 FERM: 0,10 FUNSEG: 0,20

SELO DIGITAL: 0073692.XX104202301.02055, 0073692.WJND4202301.02055

Os dados são válidos até 31/12/2023, em www.geosistemas.com.br

ROSANGELA DA SILVA FERNANDES - ESCRIVENTE



Rosângela da Silva Fernandes  
Escrivente Autorizada  
geofar - cartório de notas do Recife

Rua Ricardo Salazar, 83, Prado - Recife - PE Fone/Fax: (081) 3878-5555  
CNPJ 70.073.275/0001-30 - Insc. Municipal: 245.052-6 - E-mail: geosistemas@geosistemas.com.br

03/05/2023



### **DECLARAÇÃO DE AUTENTICIDADE**

Eu, Humberto Pinto Silva, brasileiro, solteiro, advogado, inscrito na Ordem dos Advogados do Brasil – OAB sob o nº 47125 e engenheiro civil, inscrito no Conselho Regional de Engenharia e Agronomia – CREA sob o nº 22.205-D/PE, portador da carteira de identidade nº 3.220.923 SDS-PE, inscrito no CPF nº 652.998.254-04, residente e domiciliado no Recife, DECLARO, sob as penas da lei penal e, sem prejuízo das sanções administrativas e cíveis, que as cópias dos documentos listados abaixo são autênticos e condizem com o documento original.

- Balanço Patrimonial da Geosistemas Engenharia e Planejamento Ltda. (CNPJ 70.073.275/0001-30 - NIRE 26200833024);
- Sistema Público de Escrituração Digital - Sped (Recibo de Entrega de Escrituração Contábil Digital; Termo de Abertura e Encerramento; Balanço Patrimonial; Demonstração de Resultado do Exercício);
- Procuração dando poderes ao Contador de protocolar processo digitalizado;
- Documento com assinatura da Contadora (CNH);
- Certidão de Regularidade Profissional do Contador emitido pelo Conselho Regional de Contabilidade do Estado do Pernambuco.

Recife, 27 de abril de 2023.

---

**Geosistemas Engenharia e Planejamento Ltda.**

**Humberto Pinto Silva**  
**Sócio-Administrador**  
**CPF: 652.998.254-04**  
**OAB: 14775944**

Rua Ricardo Salazar, 83 Prado – Recife – PE Fone/FAX: (0XX) 81 3878 5555  
CNPJ. 70.073.275/0001-30 – Insc. Municipal: 245.052-6 - E-mail: geosistemas@geosistemas.com.br Site: www.geosistemas.com.br

03/05/2023



239429958

## TERMO DE AUTENTICAÇÃO

NOME DA EMPRESA	GEOSISTEMAS ENGENHARIA E PLANEJAMENTO LTDA
PROTOCOLO	239429958 - 28/04/2023
ATO	223 - BALANCO PUBLICADO
EVENTO	223 - BALANCO PUBLICADO

### MATRIZ

NIRE 26200833024  
CNPJ 70.073.275/0001-30  
CERTIFICO O REGISTRO EM 03/05/2023  
SOB N: 20239429958

### REPRESENTANTES QUE ASSINARAM DIGITALMENTE

Cpf: 65299825404 - HUMBERTO PINTO SILVA - Assinado em 02/05/2023 às 07:21:45

Assinado eletronicamente por  
JOAO PAULO ROCHA DAMASCENO  
Secretário-Geral

1

03/05/2023

## RECIBO DE ENTREGA DE ESCRITURAÇÃO CONTÁBIL DIGITAL

### IDENTIFICAÇÃO DO TITULAR DA ESCRITURAÇÃO

<b>NIRE</b> 26200833024	<b>CNPJ</b> 70.073.275/0001-30	
<b>NOME EMPRESARIAL</b> GEOSISTEMAS ENGENHARIA E PLANEJAMENTO LTDA		

### IDENTIFICAÇÃO DA ESCRITURAÇÃO

<b>FORMA DA ESCRITURAÇÃO CONTÁBIL</b> Livro Diário (Completo - sem escrituração Auxiliar)	<b>PERÍODO DA ESCRITURAÇÃO</b> 01/01/2023 a 31/12/2023
<b>NATUREZA DO LIVRO</b> Escrituração Contábil Digital do Livro Diário Geral	<b>NÚMERO DO LIVRO</b> 45
<b>IDENTIFICAÇÃO DO ARQUIVO (HASH)</b> 58.54.02.59.A1.D8.18.66.E7.7F.DD.24.B0.9D.B7.09.56.99.9D.CE	

### ESTE LIVRO FOI ASSINADO COM OS SEGUINTE CERTIFICADOS DIGITAIS:

QUALIFICAÇÃO DO SIGNATARIO	CPF/CNPJ	NOME	Nº SÉRIE DO CERTIFICADO	VALIDADE	RESPONSÁVEL LEGAL
Procurador	00763897400	MARIA DA CONCEICAO SANTOS DE BRITO:00763897400	5989779252163032149	07/06/2023 a 07/06/2024	Sim
Contador	00763897400	MARIA DA CONCEICAO SANTOS DE BRITO:00763897400	5989779252163032149	07/06/2023 a 07/06/2024	Não

### NÚMERO DO RECIBO:

58.54.02.59.A1.D8.18.66.E7.7F.DD.24.  
B0.9D.B7.09.56.99.9D.CE-7

Escrituração recebida via Internet  
pelo Agente Receptor SERPRO

em 26/04/2024 às 14:54:33

A4.0C.D4.C4.33.1D.34.EE  
F2.3B.9E.F2.B0.A0.39.11

Considera-se autenticado o livro contábil a que se refere este recibo, dispensando-se a autenticação de que trata o art. 39 da Lei nº 8.934/1994. Este recibo comprova a autenticação.

BASE LEGAL: Decreto nº 1.800/1996, com a alteração do Decreto nº 8.683/2016, e arts. 39, 39-A, 39-B da Lei nº 8.934/1994 com a alteração da Lei Complementar nº 1247/2014.



## TERMOS DE ABERTURA E ENCERRAMENTO



Entidade:	GEOSISTEMAS ENGENHARIA E PLANEJAMENTO LTDA		
Período da Escrituração:	01/01/2023 a 31/12/2023	CNPJ:	70.073.275/0001-30
Número de Ordem do Livro:	45		
Período Selecionado:	01 de Janeiro de 2023 a 31 de Dezembro de 2023		

### TERMO DE ABERTURA

Nome Empresarial	GEOSISTEMAS ENGENHARIA E PLANEJAMENTO LTDA
NIRE	26200833024
CNPJ	70.073.275/0001-30
Número de Ordem	45
Natureza do Livro	Escrituração Contábil Digital do Livro Diário Geral
Município	Recife
Data do arquivamento dos atos constitutivos	04/06/2012
Data de arquivamento do ato de conversão de sociedade simples em sociedade empresária	
Data de encerramento do exercício social	31/12/2023
Quantidade total de linhas do arquivo digital	76284

### TERMO DE ENCERRAMENTO

Nome Empresarial	GEOSISTEMAS ENGENHARIA E PLANEJAMENTO LTDA
Natureza do Livro	Escrituração Contábil Digital do Livro Diário Geral
Número de ordem	45
Quantidade total de linhas do arquivo digital	76284
Data de início	01/01/2023
Data de término	31/12/2023

Este documento é parte integrante de escrituração cuja autenticação se comprova pelo recibo de número 58.54.02.59.A1.D8.18.66.E7.7F.DD.24.B0.9D.B7.09.56.99.9D.CE-7, nos termos do Decreto nº 8.683/2016.

Este relatório foi gerado pelo Sistema Público de Escrituração Digital – Sped

# BALANÇO PATRIMONIAL



Entidade: GEOSISTEMAS ENGENHARIA E PLANEJAMENTO LTDA  
 Período da Escrituração: 01/01/2023 a 31/12/2023 CNPJ: 70.073.275/0001-30  
 Número de Ordem do Livro: 45  
 Período Selecionado: 01 de Janeiro de 2023 a 31 de Dezembro de 2023

Descrição	Nota	Saldo Inicial	Saldo Final
ATIVO		R\$ 77.781.209,26	R\$ 87.525.181,89
ATIVO CIRCULANTE		R\$ 71.249.445,54	R\$ 80.918.385,78
DISPONIVEL		R\$ 4.550.756,46	R\$ 2.309.099,34
CAIXA GERAL		R\$ 54.463,26	R\$ 85,56
CAIXA		R\$ 54.463,26	R\$ 85,56
BANCOS C/MOVIMENTOS		R\$ 3.256.339,80	R\$ 344.844,35
BANCOS C/ MOVIMENTOS		R\$ 3.256.339,80	R\$ 344.844,35
BANCO C/ APLICACAO		R\$ 1.239.953,40	R\$ 1.964.169,43
BANCOS C/APLICAÇÃO		R\$ 1.239.953,40	R\$ 1.964.169,43
CLIENTES		R\$ 35.284.966,57	R\$ 44.447.751,80
DUPLICATAS A RECEBER		R\$ 35.284.966,57	R\$ 44.447.751,80
DUPLICATAS A RECEBER		R\$ 34.916.791,92	R\$ 44.086.670,02
COMPLEXO IND.PORTUÁRIO GOV. ERALDO GUEIROS - SUAPE		R\$ 53.639,54	R\$ 46.546,67
COMPANHIA ESTADUAL DE HABITAÇÃO E OBRAS		R\$ 314.535,11	R\$ 314.535,11
OUTROS CRÉDITOS		R\$ 23.541.957,19	R\$ 26.164.822,51
CONTAS A RECEBER		R\$ 0,00	R\$ 520,00
Cobertura de Sinistros a Receber -		R\$ 0,00	R\$ 520,00
ADIANTEMENTOS A TERCEIROS		R\$ 12.886.755,15	R\$ 15.079.731,06
ADIANTEMENTOS A TERCEIROS		R\$ 12.886.755,15	R\$ 15.079.731,06
CRÉDITOS DE FUNCIONÁRIOS		R\$ 1.596.764,51	R\$ 2.074.567,41
CRÉDITOS DE FUNCIONÁRIOS		R\$ 1.596.764,51	R\$ 2.074.567,41
IMPOSTOS A RECUPERAR/COMPENSAR		R\$ 9.003.092,63	R\$ 8.954.659,14
IMPOSTOS A RECUPERAR/COMPENSAR		R\$ 9.003.092,63	R\$ 8.954.659,14
VALOR RESIDUAL		R\$ 55.344,90	R\$ 55.344,90
VALOR RESIDUAL		R\$ 55.344,90	R\$ 55.344,90
OUTROS CRÉDITOS		R\$ 7.785.790,57	R\$ 7.798.790,57
SERVIÇOS EXECUTADOS A FATURAR		R\$ 7.742.739,80	R\$ 7.742.739,80
CLIENTES		R\$ 7.742.739,80	R\$ 7.742.739,80
DEPOSITO JUDICIAL/RECURSAL		R\$ 33.470,41	R\$ 46.470,41
DEPOSITO JUDICIAL/RECURSAL		R\$ 33.470,41	R\$ 46.470,41
RETENÇÃO CONTRATUAL		R\$ 1,00	R\$ 1,00

Este documento é parte integrante de escrituração cuja autenticação se comprova pelo recibo de número 58.54.02.59.A1.D8.18.66.E7.7F.DD.24.B0.9D.B7.09.56.99.9D.CE-7, nos termos do Decreto nº 8.683/2016.

Este relatório foi gerado pelo Sistema Público de Escrituração Digital – Sped

## BALANÇO PATRIMONIAL

Entidade: GEOSISTEMAS ENGENHARIA E PLANEJAMENTO LTDA  
Período da Escrituração: 01/01/2023 a 31/12/2023 CNPJ: 70.073.275/0001-30  
Número de Ordem do Livro: 45  
Período Selecionado: 01 de Janeiro de 2023 a 31 de Dezembro de 2023

Descrição	Nota	Saldo Inicial	Saldo Final
RETENÇÃO CONTRATUAL		R\$ 1,00	R\$ 1,00
CRÉDITOS COM CLIENTES/GLOSAS		R\$ 9.579,36	R\$ 9.579,36
CREDITOS COM CLIENTES/GLOSAS		R\$ 9.579,36	R\$ 9.579,36
DEPOSITOS RESTITUÍVEIS E VALORES VINCCULADOS		R\$ 85.974,75	R\$ 197.921,56
DEPÓSITOS RESTITUÍVEIS E VALORES VINCULADOS		R\$ 85.974,75	R\$ 197.921,56
CAUÇÃO		R\$ 85.974,75	R\$ 197.921,56
ATIVO REALIZÁVEL A LONGO PRAZO		R\$ 0,00	R\$ 91.253,38
CRÉDITOS E VALORES		R\$ 0,00	R\$ 0,00
ATIVO FINANCEIRO		R\$ 0,00	R\$ 0,00
(-) PRECATÓRIOS		R\$ (0,00)	R\$ (0,00)
(-) EMPRESTIMOS A PESSOAS LIGADAS		R\$ (0,00)	R\$ 91.253,38
(-) EMPRESTIMOS A PESSOAS LIGADAS		R\$ (0,00)	R\$ 91.253,38
(-) EMPRESTIMOS A SOCIOS		R\$ (0,00)	R\$ 91.253,38
ATIVO PERMANENTE		R\$ 6.531.763,72	R\$ 6.515.542,73
ATIVO IMOBILIZADO		R\$ 6.531.763,72	R\$ 6.515.542,73
BENS EM OPERAÇÃO - CUSTO		R\$ 7.705.344,85	R\$ 7.739.444,37
BENS EM OPERAÇÃO - CUSTO		R\$ 7.705.344,85	R\$ 7.739.444,37
(-) DEPRECIAÇÃO, AMORTIZAÇÃO E EXAUSTÃO		R\$ (1.555.453,95)	R\$ (1.781.258,49)
(-) DEPRECIAÇÃO, AMORTIZAÇÃO E EXAUSTÃO		R\$ (1.555.453,95)	R\$ (1.781.258,49)
IMOBILIZADO EM ANDAMENTO		R\$ 381.872,82	R\$ 557.356,85
IMOBILIZADO EM ANDAMENTO		R\$ 381.872,82	R\$ 557.356,85
PASSIVO		R\$ 77.781.209,26	R\$ 87.525.181,89
PASSIVO CIRCULANTE		R\$ 7.970.605,11	R\$ 15.335.897,24
EMPRÉSTIMOS E FINANCIAMENTOS		R\$ 8.707,27	R\$ (0,00)
EMPRESTIMOS E FINANCIAMENTOS		R\$ 8.707,27	R\$ (0,00)
EMPRÉSTIMOS E FINANCIAMENTOS - CURTO PRAZO		R\$ 8.707,27	R\$ (0,00)
FORNECEDORES		R\$ 778.568,41	R\$ 1.879.871,27
FORNECEDORES NACIONAIS		R\$ 778.568,41	R\$ 1.879.871,27
FORNECEDORES NACIONAIS		R\$ 778.568,41	R\$ 1.879.871,27
OBRIGAÇÕES		R\$ 6.649.764,08	R\$ 13.402.342,82

Este documento é parte integrante de escrituração cuja autenticação se comprova pelo recibo de número 58.54.02.59.A1.D8.18.66.E7.7F.DD.24.B0.9D.B7.09.56.99.9D.CE-7, nos termos do Decreto nº 8.683/2016.

Este relatório foi gerado pelo Sistema Público de Escrituração Digital – Sped

## BALANÇO PATRIMONIAL

Entidade: GEOSISTEMAS ENGENHARIA E PLANEJAMENTO LTDA  
Período da Escrituração: 01/01/2023 a 31/12/2023 CNPJ: 70.073.275/0001-30  
Número de Ordem do Livro: 45  
Período Selecionado: 01 de Janeiro de 2023 a 31 de Dezembro de 2023

Descrição	Nota	Saldo Inicial	Saldo Final
OBRIGAÇÕES		R\$ 6.625.195,30	R\$ 13.402.342,82
OBRIGAÇÕES FISCAIS		R\$ 3.536.446,26	R\$ 7.649.630,48
OBRIGAÇÕES SOCIAIS E PREVIDENCIÁRIAS		R\$ 2.412.164,88	R\$ 5.360.145,27
OBRIGAÇÕES TRABALHISTAS		R\$ 676.584,16	R\$ 392.567,07
PARCELAMENTOS		R\$ 24.568,78	R\$ 0,00
IMPOSTOS MUNICIPAIS		R\$ 24.568,78	R\$ 0,00
ADIANTAMENTOS CLIENTES		R\$ 186.900,00	R\$ 0,00
CONTAS A PAGAR		R\$ 186.900,00	R\$ 0,00
CONTAS A PAGAR		R\$ 186.900,00	R\$ 0,00
PROVISÕES		R\$ 346.665,35	R\$ 53.683,15
PROVISÕES		R\$ 346.665,35	R\$ 53.683,15
PROVISÕES TRABALHISTAS		R\$ 346.665,35	R\$ 53.683,15
PASSIVO NÃO CIRCULANTE		R\$ 48.851.859,65	R\$ 48.293.146,22
PASSIVO EXIGIVEL A LONGO PRAZO		R\$ 11.630,02	R\$ (0,00)
EMPRESTIMOS/FINANCIAMENTOS		R\$ 11.630,02	R\$ (0,00)
EMPRESTIMOS DE PESSOAS LIGADAS		R\$ 11.630,02	R\$ (0,00)
EMPRÉSTIMOS BANCÁRIOS		R\$ 1.291.932,38	R\$ 3.363.386,41
FIANCIAMENTOS		R\$ 1.291.932,38	R\$ 3.363.386,41
CAPITAL DE GIRO		R\$ 1.291.932,38	R\$ 3.363.386,41
PARCELAMENTOS LONGO PRAZO		R\$ 47.548.297,25	R\$ 44.929.759,81
PARCELAMENTOS		R\$ 47.548.297,25	R\$ 44.929.759,81
PREFEITURA MUNICIPAL DE RECIFE		R\$ 151.207,01	R\$ 0,00
PARCELAMENTOS		R\$ 47.477.701,32	R\$ 44.929.759,81
(-) PARCELAMENTO ADMINISTRATIVO FGTS		R\$ (80.611,08)	R\$ 0,00
PATRIMÔNIO LÍQUIDO		R\$ 20.958.744,50	R\$ 23.896.138,43
CAPITAL SOCIAL		R\$ 2.500.000,00	R\$ 2.500.000,00
CAPITAL SOCIAL		R\$ 2.500.000,00	R\$ 2.500.000,00
CAPITAL SOCIAL INTEGRALIZADO		R\$ 2.500.000,00	R\$ 2.500.000,00
LUCROS OU PREJUÍZOS ACUMULADOS		R\$ 18.458.744,50	R\$ 21.396.138,43
LUCROS OU PREJUÍZOS ACUMULADOS		R\$ 18.458.744,50	R\$ 21.396.138,43
LUCROS OU PREJUÍZOS ACUMULADOS		R\$ 18.458.744,50	R\$ 21.396.138,43

Este documento é parte integrante de escrituração cuja autenticação se comprova pelo recibo de número 58.54.02.59.A1.D8.18.66.E7.7F.DD.24.B0.9D.B7.09.56.99.9D.CE-7, nos termos do Decreto nº 8.683/2016.

Este relatório foi gerado pelo Sistema Público de Escrituração Digital – Sped



## BALANÇO PATRIMONIAL

Entidade: GEOSISTEMAS ENGENHARIA E PLANEJAMENTO LTDA  
Período da Escrituração: 01/01/2023 a 31/12/2023 CNPJ: 70.073.275/0001-30  
Número de Ordem do Livro: 45  
Período Selecionado: 01 de Janeiro de 2023 a 31 de Dezembro de 2023

Descrição	Nota	Saldo Inicial	Saldo Final
(-) (-) DISTRIBUIÇÃO DE LUCROS		R\$ (0,00)	R\$ (0,00)
(-) (-) DISTRIBUIÇÃO DE LUCROS		R\$ (0,00)	R\$ (0,00)
(-) (-) DISTRIBUIÇÃO DE LUCROS		R\$ (0,00)	R\$ (0,00)

Este documento é parte integrante de escrituração cuja autenticação se comprova pelo recibo de número 58.54.02.59.A1.D8.18.66.E7.7F.DD.24.B0.9D.B7.09.56.99.9D.CE-7, nos termos do Decreto nº 8.683/2016.

Este relatório foi gerado pelo Sistema Público de Escrituração Digital – Sped

# DEMONSTRAÇÃO DE RESULTADO DO EXERCÍCIO



Entidade: GEOSISTEMAS ENGENHARIA E PLANEJAMENTO LTDA

Período da Escrituração: 01/01/2023 a 31/12/2023 CNPJ: 70.073.275/0001-30

Número de Ordem do Livro: 45

Período Selecionado: 01 de Janeiro de 2023 a 31 de Dezembro de 2023

Descrição	Nota	Saldo anterior	Saldo atual
RECEITA BRUTA		R\$ 38.558.837,32	R\$ 57.594.008,17
VENDA DE SERVIÇOS - MERCADO NACIONAL		R\$ 38.558.837,32	R\$ 57.594.008,17
(-) (-) DEDUÇÕES DA RECEITA BRUTA		R\$ (3.193.203,16)	R\$ (4.201.869,48)
(-) IMPOSTOS		R\$ (3.193.203,16)	R\$ (4.201.869,48)
RECEITA LÍQUIDA		R\$ 35.365.634,16	R\$ 53.392.138,69
(-) CUSTO DAS VENDAS/SERVIÇOS		R\$ 0,00	R\$ (35.973,15)
(-) PESSOAL		R\$ 0,00	R\$ (500,17)
(-) COMBUSTIVEL		R\$ 0,00	R\$ (5.562,55)
(-) LOCAÇÃO		R\$ 0,00	R\$ (29.910,43)
LUCRO BRUTO		R\$ 35.365.634,16	R\$ 53.356.165,54
(-) DESPESAS OPERACIONAIS		R\$ (19.090.543,79)	R\$ (39.171.331,88)
(-) DESPESAS COM PESSOAL		R\$ (11.093.406,13)	R\$ (19.050.978,72)
(-) OCUPAÇÃO		R\$ (349.616,88)	R\$ (639.534,71)
(-) UTILIDADES E SERVIÇOS		R\$ (533.568,66)	R\$ (536.695,32)
(-) HONORÁRIOS		R\$ (1.204,89)	R\$ (16.907,49)
(-) DESPESAS ADMINISTRATIVAS		R\$ (7.087.018,02)	R\$ (18.729.100,17)
(-) IMPOSTOS E TAXAS		R\$ (25.729,21)	R\$ (198.115,47)
(-) DESPESAS FINANCEIRAS LÍQUIDAS		R\$ (485.864,84)	R\$ (3.550.489,72)
(-) DESPESAS FINANCEIRAS		R\$ (497.300,56)	R\$ (3.553.508,25)
RECEITAS FINANCEIRAS		R\$ 11.435,72	R\$ 3.018,53
RESULTADO OPERACIONAL LÍQUIDO		R\$ 15.789.225,53	R\$ 10.634.343,94
RESULTADOS NÃO OPERACIONAIS		R\$ 0,00	R\$ 1.596,19
GANHOS E PERDAS DE CAPITAL NOS INVESTIMENTOS		R\$ 0,00	R\$ 1.596,19
RESULTADO ANTES DOS IMPOSTOS		R\$ 15.789.225,53	R\$ 10.635.940,13
(-) PROVISÃO PARA IR E CSLL		R\$ (4.391.761,52)	R\$ (5.259.633,47)
(-) PROVISÃO PARA O IR E CONTRIBUIÇÃO SOCIAL		R\$ (4.391.761,52)	R\$ (5.259.633,47)
RESULTADO LÍQUIDO		R\$ 11.397.464,01	R\$ 5.376.306,66
RESULTADO LÍQUIDO APÓS PARTICIPAÇÕES		R\$ 11.397.464,01	R\$ 5.376.306,66

Este documento é parte integrante de escrituração cuja autenticação se comprova pelo recibo de número 58.54.02.59.A1.D8.18.66.E7.7F.DD.24.B0.9D.B7.09.56.99.9D.CE-7, nos termos do Decreto nº 8.683/2016.

Este relatório foi gerado pelo Sistema Público de Escrituração Digital – Sped

Versão 10.1.8 do Visualizador

Página 1 de 1

Geosistemas Engenharia e Planejamento Ltda.  
70.073.275/0001-30  
NIRE N.º 2620.083.302-4 DE 11/03/1994  
BALANÇO PATRIMONIAL  
EM 31 DE DEZEMBRO DE 2023  
(expresso em reais)



ATIVO	31/12/2023	31/12/2022
<b>CIRCULANTE</b>		
<b>DISPONÍVEL</b>		
Caixa	R\$ 85,56	R\$ 54.463,26
Bancos c/ movimento	R\$ 344.844,35	R\$ 3.256.339,80
Bancos c/aplicação	R\$ 1.964.169,43	R\$ 1.239.953,40
	<b>R\$ 2.309.099,34</b>	<b>R\$ 4.550.756,46</b>
<b>DUPLICATAS A RECEBER</b>		
Clientes Diversos	<b>R\$ 44.447.751,80</b>	<b>R\$ 35.284.966,57</b>
<b>OUTROS CRÉDITOS</b>		
Créditos de Funcionários	R\$ 2.074.567,41	R\$ 1.596.764,51
Impostos a Recuperar/Compensar	R\$ 8.954.659,14	R\$ 9.003.092,63
Valor Residual	R\$ 55.344,90	R\$ 55.344,90
Serviços Executados a Faturar	R\$ 7.742.739,80	R\$ 7.742.739,80
Adiantamentos a Terceiros	R\$ 15.079.731,06	R\$ 12.886.755,15
Cauções	R\$ 197.921,56	R\$ 85.974,75
Retenção Contratual	R\$ 1,00	R\$ 1,00
	<b>R\$ 28.885.782,84</b>	<b>R\$ 31.370.672,74</b>
<b>OUTROS DIREITOS</b>		
Deposito Judicial/Recursal	R\$ 46.470,41	R\$ 33.470,41
Créditos com Clientes/Glosas	R\$ 9.579,36	R\$ 9.579,36
	<b>R\$ 56.049,77</b>	<b>R\$ 43.049,77</b>
<b>TOTAL DO ATIVO CIRCULANTE</b>	<b>R\$ 80.918.385,78</b>	<b>R\$ 71.249.445,54</b>
<b>ATIVO NÃO CIRCULANTE</b>		
<b>IMOBILIZADO</b>		
Bens em Operação	R\$ 7.739.444,37	R\$ 7.705.344,85
Imobilizado em Andamento	R\$ 557.356,85	R\$ 381.872,82
Depreciação	-R\$ -1.781.258,49	-R\$ -1.555.453,95
<b>TOTAL DO ATIVO NÃO CIRCULANTE</b>	<b>R\$ 6.515.542,73</b>	<b>R\$ 6.531.763,72</b>
<b>TOTAL DO ATIVO</b>	<b>R\$ 87.525.181,89</b>	<b>R\$ 77.781.209,26</b>

Sob as penas da Lei, declaramos que as informações aqui contidas são verdadeiras e nos responsabilizamos por elas.

As informações foram extraídas do Livro Diário nº 45, conforme Recibo ECD nº 58.54.02.59.A1.D8.18.66.E7.7F.DD.24.B0.9D.B7.09.56.99.9D.CE

A sociedade não possui Conselho Fiscal instalado.

A sociedade não possui Auditoria Independente.

Recife, 31 de dezembro de 2023

HUMBERTO PINTO SILVA  
SÓCIO-ADMINISTRADOR  
RG CREA-PE 22.205 D 2ª REGIÃO  
CPF N.º 652.998.254-04

MARIA DA CONCEIÇÃO SANTOS DE BRITO  
CONTADORA CRC-PE 008492/O-0  
RG N.º 741.678 SSP-PE  
CPF N.º 007.638.974-00

Rua Ricardo Salazar, 83 Prado – Recife – PE Fone/FAX: (0XX) 81 3878 5555  
CNPJ. 70.073.275/0001-30 – Insc. Municipal: 245.052-6 - E-mail: geosistemas@geosistemas.com.br Site: [www.geosistemas.com.br](http://www.geosistemas.com.br)

17/05/2024



Certifico o Registro em 17/05/2024

Arquivamento 20249348926 de 17/05/2024 Protocolo 249348926 de 03/05/2024 NIRE 26200833024

Nome da empresa GEOSISTEMAS ENGENHARIA E PLANEJAMENTO LTDA

Este documento pode ser verificado em <http://redesim.jucepe.pe.gov.br/autenticacaodocumentos/autenticacao.aspx>

Chancela 393008387610800



Geosistemas Engenharia e Planejamento Ltda.  
70.073.275/0001-30  
NIRE N.º 2620.083.302-4 DE 11/03/1994  
BALANÇO PATRIMONIAL  
EM 31 DE DEZEMBRO DE 2023  
(expresso em reais)



PASSIVO	31/12/2023	31/12/2022
<b>CIRCULANTE</b>		
<b>EMPRÉSTIMOS E FINANCIAMENTOS</b>		
Empréstimos e Financiamentos	R\$ -	R\$ 8.707,27
<b>FORNECEDORES</b>		
Nacionais	R\$ 1.879.871,27	R\$ 778.568,41
	<b>R\$ 1.879.871,27</b>	<b>R\$ 787.275,68</b>
<b>OBRIGAÇÕES</b>		
Obrigações Fiscais	R\$ 7.649.630,48	R\$ 3.536.446,26
Obrigações Sociais e Previdenciárias	R\$ 5.360.145,27	R\$ 2.412.164,88
Obrigações Trabalhistas	R\$ 392.567,07	R\$ 676.584,16
Parcelamento Longo Prazo	R\$ 0,00	R\$ 24.568,78
	<b>R\$ 13.402.342,82</b>	<b>R\$ 6.649.764,08</b>
<b>OUTRAS OBRIGAÇÕES</b>		
Adiantamentos a Clientes	R\$ -	R\$ 186.900,00
Provisão de Férias	R\$ 53.683,15	R\$ 346.665,35
Provisão de Décimo Terceiro	R\$ -	R\$ -
	<b>R\$ 53.683,15</b>	<b>R\$ 533.565,35</b>
<b>TOTAL DO PASSIVO CIRCULANTE</b>	<b>R\$ 15.335.897,24</b>	<b>R\$ 7.970.605,11</b>
<b>PASSIVO NÃO CIRCULANTE</b>		
Empréstimos de pessoas ligadas	R\$ -	R\$ 11.630,02
<b>REALIZÁVEL A LONGO PRAZO</b>	R\$ -	R\$ -
Financiamentos - Capital de Giro	R\$ 3.363.386,41	R\$ 1.291.932,38
Parcelamentos Longo Prazo	R\$ 44.929.759,81	R\$ 47.548.297,25
	<b>R\$ 48.293.146,22</b>	<b>R\$ 48.851.859,65</b>
<b>PATRIMÔNIO LÍQUIDO</b>		
Capital Social	R\$ 2.500.000,00	R\$ 2.500.000,00
Lucros Acumulados	R\$ 18.580.432,96	R\$ 5.684.585,84
Distribuição de Lucros	-R\$ 2.560.601,19	-R\$ 1.052.370,81
Lucro do Exercício	R\$ 5.376.306,66	R\$ 13.826.529,47
<b>TOTAL DO PATRIMÔNIO LÍQUIDO</b>	<b>R\$ 23.896.138,43</b>	<b>R\$ 20.958.744,50</b>
<b>TOTAL DO PASSIVO</b>	<b>R\$ 87.525.181,89</b>	<b>R\$ 77.781.209,26</b>

Sob as penas da Lei, declaramos que as informações aqui contidas são verdadeiras e nos responsabilizamos por elas.

As informações foram extraídas do Livro Diário nº 45, conforme Recibo ECD nº 58.54.02.59.A1.D8.18.66.E7.7F.DD.24.B0.9D.B7.09.56.99.9D.CE

A sociedade não possui Conselho Fiscal instalado.

A sociedade não possui Auditoria Independente.

Recife, 31 de dezembro de 2023

HUMBERTO PINTO SILVA  
SÓCIO-ADMINISTRADOR  
RG CREA-PE 22.205 D 2ª REGIÃO  
CPF N.º 652.998.254-04

MARIA DA CONCEIÇÃO SANTOS DE BRITO  
CONTADORA CRC-PE 008492/O-0  
RG N.º 741.678 SSP-PE  
CPF N.º 007.638.974-00

Rua Ricardo Salazar, 83 Prado – Recife – PE Fone/FAX: (0XX) 81 3878 5555  
CNPJ. 70.073.275/0001-30 – Insc. Municipal: 245.052-6 - E-mail: geosistemas@geosistemas.com.br Site: [www.geosistemas.com.br](http://www.geosistemas.com.br)

17/05/2024



Certifico o Registro em 17/05/2024

Arquivamento 20249348926 de 17/05/2024 Protocolo 249348926 de 03/05/2024 NIRE 26200833024

Nome da empresa GEOSISTEMAS ENGENHARIA E PLANEJAMENTO LTDA

Este documento pode ser verificado em <http://redesim.jucepe.pe.gov.br/autenticacaodocumentos/autenticacao.aspx>

Chancela 393008387610800

Geosistemas Engenharia e Planejamento Ltda.  
70.073.275/0001-30  
NIRE N.º 2620.083.302-4 DE 11/03/1994  
BALANÇO PATRIMONIAL  
EM 31 DE DEZEMBRO DE 2023  
(expresso em reais)



DRE - Demonstra oes do Resultado do Exercicio	31/12/2023	31/12/2022
<b>(+) RECEITAS BRUTAS DAS VENDAS</b>		
Serviços	R\$ 57.594.008,17	R\$ 38.558.837,32
<b>(-) DEDUÇÕES DA RECEITA BRUTA</b>		
Impostos	- R\$ 4.201.869,48	- R\$ 3.193.203,16
<b>(=) RECEITAS LIQUIDA DE VENDAS</b>	<b>R\$ 53.392.138,69</b>	<b>R\$ 35.365.634,16</b>
<b>(-) CUSTOS DOS SERVIÇOS PRESTADOS</b>	<b>- R\$ 35.973,15</b>	<b>R\$ -</b>
<b>(=) LUCRO OPERACIONAL BRUTO</b>	<b>R\$ 53.356.165,54</b>	<b>R\$ 35.365.634,16</b>
<b>(-) DESPESAS OPERACIONAIS</b>		
Salários e Encargos	- R\$ 19.050.978,72	- R\$ 11.093.406,13
Administrativas	- R\$ 20.120.353,16	- R\$ 7.997.137,66
	<b>- R\$ 39.171.331,88</b>	<b>- R\$ 19.090.543,79</b>
<b>(+) RESULTADOS FINANCEIROS LIQUIDOS</b>		
Despesas Financeiras	- R\$ 3.553.508,25	- R\$ 497.300,56
Receitas Financeiras	R\$ 3.018,53	R\$ 11.435,72
	<b>- R\$ 3.550.489,72</b>	<b>- R\$ 485.864,84</b>
<b>(=) LUCRO OPERACIONAL</b>	<b>R\$ 10.634.343,94</b>	<b>R\$ 15.789.225,53</b>
<b>(+) GANHOS E PERDAS DE CAPITAL</b>	R\$ 1.596,19	R\$ -
<b>(=) LUCRO OPERACIONAL ANTES DOIRE CSLL</b>	<b>R\$ 10.635.940,13</b>	<b>R\$ 15.789.225,53</b>
<b>(-) PROVISAO DOIRE CSLL</b>		
Imposto de Renda - IRPJ	R\$ 3.861.024,61	R\$ 3.226.059,94
Contribui ao Social	R\$ 1.398.608,86	R\$ 1.165.701,58
	<b>R\$ 5.259.633,47</b>	<b>R\$ 4.391.761,52</b>
<b>(=) LUCRO DO EXERCICIO/PREJUIZO</b>	<b>R\$ 5.376.306,66</b>	<b>R\$ 11.397.464,01</b>

Sob as penas da Lei, declaramos que as informações aqui contidas são verdadeiras e nos responsabilizamos por elas.

As informações foram extraídas do Livro Diário nº 45, conforme Recibo ECD nº 58.54.02.59.A1.D8.18.66.E7.7F.DD.24.B0.9D.B7.09.56.99.9D.CE

A sociedade não possui Conselho Fiscal instalado.

A sociedade não possui Auditoria Independente.

Recife, 31 de dezembro de 2023

HUMBERTO PINTO SILVA  
SÓCIO-ADMINISTRADOR  
RG CREA-PE 22.205 D 2ª REGIÃO  
CPF N.º 652.998.254-04

MARIA DA CONCEIÇÃO SANTOS DE BRITO  
CONTADORA CRC-PE 008492/O-0  
RG N.º 741.678 SSP-PE  
CPF N.º 007.638.974-00

Rua Ricardo Salazar, 83 Prado – Recife – PE Fone/FAX: (0XX) 81 3878 5555  
CNPJ. 70.073.275/0001-30 – Insc. Municipal: 245.052-6 - E-mail: geosistemas@geosistemas.com.br Site: [www.geosistemas.com.br](http://www.geosistemas.com.br)

17/05/2024



Certifico o Registro em 17/05/2024

Arquivamento 20249348926 de 17/05/2024 Protocolo 249348926 de 03/05/2024 NIRE 26200833024

Nome da empresa GEOSISTEMAS ENGENHARIA E PLANEJAMENTO LTDA

Este documento pode ser verificado em <http://redesim.jucepe.pe.gov.br/autenticacaodocumentos/autenticacao.aspx>

Chancela 393008387610800

Geosistemas Engenharia e Planejamento Ltda.  
70.073.275/0001-30  
NIRE N.º 2620.083.302-4 DE 11/03/1994  
BALANÇO PATRIMONIAL  
EM 31 DE DEZEMBRO DE 2023  
(expresso em reais)



**DMPL - Demonstrações da Muta  o do Patrim  nio L  quido**

HIST��RICO	CAPITAL REALIZADO	LUCRO ACUMULADO	TOTAL
<b>Saldo 31/12/2023</b>	R\$ 2.500.000,00	R\$ 18.458.744,50	R\$ 20.958.744,50
<b>AJUSTES DE EXERC��CIOS ANTERIORES</b>		R\$ 121.688,46	R\$ 121.688,46
Efeitos de Mudan��a de Crit��rios Cont��beis			
Retifica��o de erros de Exerc��cio Anteriores			
<b>AUMENTO DE CAPITAL:</b>			
Com Lucros e Reservas			
Por subscri��o Realizada			
<b>REVERS��O DE RESERVAS:</b>			
De conting��ncias			
<b>Lucro L��quido de Exerc��cio de 2023</b>		R\$ 5.376.306,66	R\$ 5.376.306,66
<b>Proposta de Administra��o Destina��o do Lucro</b>			
Transfer��ncia para Reservas			
Reserva Legal			
<b>Dividendos</b>		-R\$ 2.560.601,19	-R\$ 2.560.601,19
<b>Saldo 31/12/2023</b>	R\$ 2.500.000,00	R\$ 21.396.138,43	R\$ 23.896.138,43

Sob as penas da Lei, declaramos que as informa  es aqui contidas s  o verdadeiras e nos responsabilizamos por elas.

As informa  es foram extra  das do Livro Di  rio n   45, conforme Recibo ECD n   58.54.02.59.A1.D8.18.66.E7.7F.DD.24.B0.9D.B7.09.56.99.9D.CE

A sociedade n  o possui Conselho Fiscal instalado.

A sociedade n  o possui Auditoria Independente.

Recife, 31 de dezembro de 2023

HUMBERTO PINTO SILVA  
S  CIO-ADMINISTRADOR  
RG CREA-PE 22.205 D 2   REGI  O  
CPF N.   652.998.254-04

MARIA DA CONCEI  O SANTOS DE BRITO  
CONTADORA CRC-PE 008492/O-0  
RG N.   741.678 SSP-PE  
CPF N.   007.638.974-00

Rua Ricardo Salazar, 83 Prado – Recife – PE Fone/FAX: (0XX) 81 3878 5555  
CNPJ. 70.073.275/0001-30 – Insc. Municipal: 245.052-6 - E-mail: geosistemas@geosistemas.com.br Site: [www.geosistemas.com.br](http://www.geosistemas.com.br)

17/05/2024



Certifico o Registro em 17/05/2024

Arquivamento 20249348926 de 17/05/2024 Protocolo 249348926 de 03/05/2024 NIRE 26200833024

Nome da empresa GEOSISTEMAS ENGENHARIA E PLANEJAMENTO LTDA

Este documento pode ser verificado em <http://redesim.jucepe.pe.gov.br/autenticacaodocumentos/autenticacao.aspx>

Chancela 393008387610800



Geosistemas Engenharia e Planejamento Ltda.  
70.073.275/0001-30  
NIRE N.º 2620.083.302-4 DE 11/03/1994  
BALANÇO PATRIMONIAL  
EM 31 DE DEZEMBRO DE 2023  
(expresso em reais)



**DLPA - DEMONSTRAÇÕES DE LUCROS OU PREJUÍZOS ACUMULADOS**

<b>Saldo Inicial em 31/12/2022</b>	R\$	18.458.744,50
<b>Ajustes Exercícios anteriores</b>	R\$	121.688,46
<b>Lucro Líquido de Exercício</b>	R\$	5.376.306,66
<b>Distribuição de Dividendos</b>	R\$	2.560.601,19
<b>Saldo 31/12/2023</b>	R\$	21.396.138,43

Sob as penas da Lei, declaramos que as informações aqui contidas são verdadeiras e nos responsabilizamos por elas.

As informações foram extraídas do Livro Diário nº 45, conforme Recibo ECD nº 58.54.02.59.A1.D8.18.66.E7.7F.DD.24.B0.9D.B7.09.56.99.9D.CE

A sociedade não possui Conselho Fiscal instalado.

A sociedade não possui Auditoria Independente.

Recife, 31 de dezembro de 2023

HUMBERTO PINTO SILVA  
SÓCIO-ADMINISTRADOR  
RG CREA-PE 22.205 D 2ª REGIÃO  
CPF N.º 652.998.254-04

MARIA DA CONCEIÇÃO SANTOS DE BRITO  
CONTADORA CRC-PE 008492/O-0  
RG N.º 741.678 SSP-PE  
CPF N.º 007.638.974-00

Rua Ricardo Salazar, 83 Prado – Recife – PE Fone/FAX: (0XX) 81 3878 5555  
CNPJ. 70.073.275/0001-30 – Insc. Municipal: 245.052-6 - E-mail: [geosistemas@geosistemas.com.br](mailto:geosistemas@geosistemas.com.br) Site: [www.geosistemas.com.br](http://www.geosistemas.com.br)

17/05/2024



Certifico o Registro em 17/05/2024

Arquivamento 20249348926 de 17/05/2024 Protocolo 249348926 de 03/05/2024 NIRE 26200833024

Nome da empresa GEOSISTEMAS ENGENHARIA E PLANEJAMENTO LTDA

Este documento pode ser verificado em <http://redesim.jucepe.pe.gov.br/autenticacaodocumentos/autenticacao.aspx>

Chancela 393008387610800

**DFC - DEMONSTRAÇÕES DO FLUXO DE CAIXA - MÉTODO DIRETO**

DAS ATIVIDADES OPERACIONAIS	Valor R\$
(+) Recebimento de Clientes	R\$ 48.125.657,03
(-) Pagamentos a Fornecedores e Empregados	R\$ 28.127.689,19
(=) Caixa Bruto Obtido nas Operações	R\$ 19.997.967,84
(-) Dedução das Vendas	R\$ 4.201.869,48
(-) Despesas com Vendas	
(-) Despesas Administrativas	R\$ 20.120.353,16
(-) Despesas Tributárias	
(=) Caixa Gerado nos Negócios	R\$
(-) Despesas Financeiras	R\$ 497.305,29

DAS ATIVIDADES DE INVESTIMENTOS	
(+) Venda de Ativo Permanente	
(-) Aquisição de Ativo Permanente	R\$ 34.099,52
(=) disponibilidade de Investimentos	R\$

DAS ATIVIDADES FINANCIAMENTOS	
(+) Empréstimos	R\$ 507.154,13
(-) Amortização de Empréstimos	R\$ 764.676,48
(+) Emissão de debêntures	
(+) Integralização de Capital	R\$ 2.500.000,00
(-) Pagamentos de Dividendos	R\$ 2.560.601,19
(=) Disponibilidade de Financiamento	R\$ -318.123,34

Aumento/Diminuição nas Disponibilidades	AUMENTO
DISPONIBILIDADES - 31/12/2023	R\$ 2.309.099,34
DISPONIBILIDADES - 31/12/2022	R\$ 4.550.756,46

Sob as penas da Lei, declaramos que as informações aqui contidas são verdadeiras e nos responsabilizamos por elas.

As informações foram extraídas do Livro Diário nº 45, conforme Recibo ECD nº 58.54.02.59.A1.D8.18.66.E7.7F.DD.24.B0.9D.B7.09.56.99.9D.CE

A sociedade não possui Conselho Fiscal instalado.

A sociedade não possui Auditoria Independente.

Recife, 31 de dezembro de 2023

HUMBERTO PINTO SILVA  
SÓCIO-ADMINISTRADOR  
RG CREA-PE 22.205 D 2ª REGIÃO  
CPF N.º 652.998.254-04

MARIA DA CONCEIÇÃO SANTOS DE BRITO  
CONTADORA CRC-PE 008492/O-0  
RG N.º 741.678 SSP-PE  
CPF N.º 007.638.974-00

17/05/2024

Geosistemas Engenharia e Planejamento Ltda.  
70.073.275/0001-30  
NIRE N.º 2620.083.302-4 DE 11/03/1994  
BALANÇO PATRIMONIAL  
EM 31 DE DEZEMBRO DE 2023  
(expresso em reais)



#### ÍNDICES

Índices Cálculados	Demonstrativo do Cálculo	Índices (%)
<b>ILC - Índice de Liquidez Corrente</b> $\frac{\text{Ativo Circulante}}{\text{Passivo Circulante}}$	$\frac{80.918.385,78}{15.335.897,24}$	5,27%
<b>ILG - Índice de Liquidez Geral</b> $\frac{\text{Ativo Circulante} + \text{Realizável a Longo Prazo}}{\text{Passivo Circulante} + \text{Passivo Não Circulante}}$	$\frac{80.918.385,78}{63.629.043,46}$	1,27%
<b>IEG - Índice de Endividamento Geral</b> $\frac{\text{Passivo Circulante} + \text{Passivo Não Circulante}}{\text{Ativo}}$	$\frac{63.629.043,46}{87.525.181,89}$	0,73%
<b>ISG - Índice de Solvência Geral</b> $\frac{\text{Ativo}}{\text{Passivo Circulante} + \text{Passivo Não Circulante}}$	$\frac{87.525.181,89}{63.629.043,46}$	1,38%

Sob as penas da Lei, declaramos que as informações aqui contidas são verdadeiras e nos responsabilizamos por elas.

As informações foram extraídas do Livro Diário nº 45, conforme Recibo ECD nº 58.54.02.59.A1.D8.18.66.E7.7F.DD.24.B0.9D.B7.09.56.99.9D.CE

A sociedade não possui Conselho Fiscal instalado.

A sociedade não possui Auditoria Independente.

Recife, 31 de dezembro de 2023

HUMBERTO PINTO SILVA  
SÓCIO-ADMINISTRADOR  
RG CREA-PE 22.205 D 2ª REGIÃO  
CPF N.º 652.998.254-04

MARIA DA CONCEIÇÃO SANTOS DE BRITO  
CONTADORA CRC-PE 008492/O-0  
RG N.º 741.678 SSP-PE  
CPF N.º 007.638.974-00

Rua Ricardo Salazar, 83 Prado – Recife – PE Fone/FAX: (0XX) 81 3878 5555  
CNPJ. 70.073.275/0001-30 – Insc. Municipal: 245.052-6 - E-mail: geosistemas@geosistemas.com.br Site: [www.geosistemas.com.br](http://www.geosistemas.com.br)

17/05/2024



Certifico o Registro em 17/05/2024

Arquivamento 20249348926 de 17/05/2024 Protocolo 249348926 de 03/05/2024 NIRE 26200833024

Nome da empresa GEOSISTEMAS ENGENHARIA E PLANEJAMENTO LTDA

Este documento pode ser verificado em <http://redesim.jucepe.pe.gov.br/autenticacaodocumentos/autenticacao.aspx>

Chancela 393008387610800



## NOTAS EXPLICATIVAS GERAIS

### 1. CONTEXTO OPERACIONAL

1.1 – A empresa tem por objetivo social atividade principal de Consultoria de Engenharia.

### 2. DEMONSTRAÇÕES CONTÁBEIS

2.1 – As Demonstrações Contábeis Financeiras foram elaboradas de acordo com as diretrizes da Lei N.º 11.638/2007, 11.941/2009 e as técnicas e interpretações emitidas pelo Comitê de Pronunciamentos Contábeis (CPC) de forma convergente com as Normas Internacionais de Contabilidade (IASB).

### 3. PRINCIPAIS PRÁTICAS CONTÁBEIS

3.1 – O imobilizado está registrado ao custo de aquisição, menos depreciação acumulada. A depreciação é calculada pelo método linear, mediante a aplicação de taxas que levam em conta a vida útil – econômica dos bens.

3.2 – A base de cálculo da provisão para imposto de renda foi calculada pela alíquota de 32%, mais adicional previsto pela legislação fiscal, e a base de cálculo da contribuição social calculada a alíquota de 32%.

### 4. PRINCÍPIOS E PRÁTICAS DE CONSOLIDAÇÃO

4.1 – As demonstrações financeiras consolidadas foram elaboradas, de acordo com o Pronunciamento Técnico CPC 26 correlacionado com o IAS 21 Pág. 08/10.

### 5. ATIVO CIRCULANTE

5.1 – O montante verificado neste grupo é de R\$ 80.918.385,78 conforme podemos observar no Balanço Patrimonial houve aumento comparado com o período anterior.

### 6. PASSIVO CIRCULANTE

6.1 – O montante verificado neste grupo é de R\$ 15.335.897,24, conforme podemos observar no Balanço Patrimonial houve redução comparado com o período anterior, com relação as obrigações Fiscais, Previdenciárias e Trabalhistas

### 7. CAPITAL SOCIAL

7.1 – Capital Social – o Capital Integralizado continua e está sendo representado por 2.500.000 quotas, perfazendo um total de R\$ 2.500.000,00. Divisão do montante pelo número de quotas emitidas.

7.2 – Lucro Líquido do Exercício/Prejuízo – R\$ 5.376.306,66.

17/05/2024

## 8. DEMONSTRAÇÃO DO FLUXO DE CAIXA

8.1 – Fluxo de Caixa – Foi utilizado, o método direto conforme o CPC 03 correlacionando com o IAS 07, com a respectiva conciliação do resultado do exercício com o valor das disponibilidades líquidas geradas ou utilizadas nas atividades operacionais.

## 9. REGIME DE TRIBUTAÇÃO

9.1 Lucro Presumido

## 10. RECEITAS E DESPESAS

10.1 – As receitas e Despesas foram reconhecidas pelo regime de competência.

Sob as penas da Lei, declaramos que as informações aqui contidas são verdadeiras e nos responsabilizamos por elas.

As informações foram extraídas do Livro Diário nº 45, conforme Recibo ECD nº 58.54.02.59.A1.D8.18.66.E7.7F.DD.24.B0.9D.B7.09.56.99.9D.CE

A sociedade não possui Conselho Fiscal instalado.

A sociedade não possui Auditoria Independente.

Recife, 31 de dezembro de 2023

HUMBERTO PINTO SILVA  
SÓCIO-ADMINISTRADOR  
RG CREA-PE 22.205 D 2ª REGIÃO  
CPF N.º 652.998.254-04

MARIA DA CONCEIÇÃO SANTOS DE BRITO  
CONTADORA CRC-PE 008492/O-0  
RG N.º 741.678 SSP-PE  
CPF N.º 007.638.974-0

Rua Ricardo Salazar, 83 Prado – Recife – PE Fone/FAX: (0XX) 81 3878 5555  
CNPJ. 70.073.275/0001-30 – Insc. Municipal: 245.052-6 - E-mail: [geosistemas@geosistemas.com.br](mailto:geosistemas@geosistemas.com.br) Site: [www.geosistemas.com.br](http://www.geosistemas.com.br)

17/05/2024



Certifico o Registro em 17/05/2024

Arquivamento 20249348926 de 17/05/2024 Protocolo 249348926 de 03/05/2024 NIRE 26200833024

Nome da empresa GEOSISTEMAS ENGENHARIA E PLANEJAMENTO LTDA

Este documento pode ser verificado em <http://redesim.jucepe.pe.gov.br/autenticacaodocumentos/autenticacao.aspx>

Chancela 393008387610800



249348926

## TERMO DE AUTENTICAÇÃO

NOME DA EMPRESA	GEOSISTEMAS ENGENHARIA E PLANEJAMENTO LTDA
PROTOCOLO	249348926 - 03/05/2024
ATO	223 - BALANCO PUBLICADO
EVENTO	223 - BALANCO PUBLICADO

### MATRIZ

NIRE 26200833024  
CNPJ 70.073.275/0001-30  
CERTIFICO O REGISTRO EM 17/05/2024  
SOB N: 20249348926

### REPRESENTANTES QUE ASSINARAM DIGITALMENTE

Cpf: 00763897400 - MARIA DA CONCEICAO SANTOS DE BRITO - Assinado em 07/05/2024 às 17:01:51

Cpf: 65299825404 - HUMBERTO PINTO SILVA - Assinado em 07/05/2024 às 17:01:51

Assinado eletronicamente por  
JOAO PAULO ROCHA DAMASCENO  
Secretário-Geral

1

17/05/2024

**CONSELHO REGIONAL DE CONTABILIDADE DO ESTADO DO PERNAMBUCO  
CERTIDÃO NEGATIVA DE DÉBITOS PROFISSIONAL**

**O CONSELHO REGIONAL DE CONTABILIDADE DO ESTADO DO PERNAMBUCO** certifica que o(a) profissional identificado(a) no presente documento encontra-se em dia com seus débitos perante o CRC.

**IDENTIFICAÇÃO DO REGISTRO**

NOME.....	: MARIA DA CONCEICAO SANTOS DE BRITO
REGISTRO.....	: PE-008492/O-0
CATEGORIA.....	: CONTADOR
CPF.....	: ***.638.974-**

A presente CERTIDÃO não quita nem invalida quaisquer débitos ou infrações que posteriormente, venham a ser apurados pelo CRCPE contra o referido registro.

A falsificação deste documento constitui-se em crime previsto no Código Penal Brasileiro, sujeitando o autor à respectiva ação penal.

Emissão: PERNAMBUCO, 10/06/2024 as 12:05:31.

Válido até: 08/09/2024.

Código de Controle: 739736.

Para verificar a autenticidade deste documento consulte o site do CRCPE.



Recife, 30 de julho de 2024.

AO

GOVERNO DO ESTADO DO PARANÁ

ADMINISTRAÇÃO DOS PORTOS DE PARANAGUÁ E ANTONINA - APPA

COMISSÃO PERMANENTE DE LICITAÇÃO E CADASTRO - CPLC

LICITAÇÃO ELETRÔNICA - LE SAP Nº 61/2024 ID 104 96 96

SAP Nº 1000000061

**ÍNDICES CALCULADOS**

$$\text{ILG} = \frac{\text{ATIVO CIRCULANTE} + \text{REALIZÁVEL A LONGO PRAZO}}{\text{PASSIVO CIRCULANTE} + \text{PASSIVO NÃO CIRCULANTE}}$$

$$\text{ILG} = \frac{80.918.385,78}{15.335.897,24 + 48.293.146,22} = 1,27^*$$

$$\text{ILC} = \frac{\text{ATIVO CIRCULANTE}}{\text{PASSIVO CIRCULANTE}}$$


$$\text{ILC} = \frac{80.918.385,78}{15.335.897,24} = 5,27^*$$

$$\text{IGE} = \frac{\text{PASSIVO CIRCULANTE} + \text{EXÍGIVEL AO LONGO PRAZO}}{\text{ATIVO TOTAL}}$$

$$\text{IGE} = \frac{63.629.043,46}{87.525.181,89} = 0,73^*$$

\* Valores encontram-se evidenciados no Balanço Patrimonial, apresentado neste volume de habilitação.

Atenciosamente,

**Humberto Pinto Silva****Sócio-Diretor da Geosistemas Engenharia e Planejamento Ltda.****70.073.275/0001-30****RG: 3.220.923 SDS-PE****CPF: 652.998.254-04****CREA nº 22.205 D/PE**

Recife, 30 de julho de 2024.

AO

GOVERNO DO ESTADO DO PARANÁ

ADMINISTRAÇÃO DOS PORTOS DE PARANAGUÁ E ANTONINA - APPA

COMISSÃO PERMANENTE DE LICITAÇÃO E CADASTRO - CPLC

LICITAÇÃO ELETRÔNICA - LE SAP Nº 61/2024 ID 104 96 96

SAP Nº 1000000061

**DISPONIBILIDADE FINANCEIRA OPERACIONAL**

$$D = 1,25 \times K_f \times PL - SC$$

**QUADRO – CAPACIDADE ECONÔMICO -FINANCEIRA**

CAPACIDADE	ÍNDICE (1)	PESO (2)	PONTOS (1)X (2)	Kf
I L CORRENTE - ILC	5,27	30	K.5 =	158,1
I L GERAL - ILG	1,38	50	K.6 =	69,0
VALOR PATRIMONIAL - VP	9,56	20	K.7 =	191,2

INTERVALO PONTOS (ILC)	K.5	INTERVALO PONTOS (ILG)	K.6	INTERVALO PONTOS (ILG)	K.7
15,0 A 29,9	1,2	25,0 A 49,9	2,0	10,0 A 19,9	0,8
30,0 A 35,9	1,5	50,0 A 59,9	2,5	20,0 A 23,9	1,0
36,0 A 38,9	1,8	60,0 A 64,9	3,0	24,0 A 25,9	1,2
39,0 A 50,9	2,1	65,0 A 84,9	3,5	26,0 A 33,9	1,4
SUP. A 51,0	2,4	SU A 85,0	4,0	SU A 34,0	1,6

$$D = 1,25 \times 7,5 \times 23896138,43 - 67245576,4 = 156.780.721,38$$

  
Humberto Pinto Silva

Sócio-Diretor da Geosistemas Engenharia e Planejamento Ltda.

70.073.275/0001-30

RG: 3.220.923 SDS-PE

CPF: 652.998.254-04

CREA nº 22.205 D/PE

Recife, 30 de julho de 2024.

AO

GOVERNO DO ESTADO DO PARANÁ

ADMINISTRAÇÃO DOS PORTOS DE PARANAGUÁ E ANTONINA - APPA

COMISSÃO PERMANENTE DE LICITAÇÃO E CADASTRO - CPLC

LICITAÇÃO ELETRÔNICA - LE SAP Nº 61/2024 ID 104 96 96  
SAP Nº 1000000061

### COMPROVAÇÃO DE PATRIMÔNIO LÍQUIDO

Prezados Senhores,

A **Geosistemas Engenharia e Planejamento Ltda.**, empresa com sede a Rua Ricardo Salazar, nº 83 Prado – Recife/PE, inscrita no CNPJ sob o nº 70.073.275/0001-30, informa que possui patrimônio líquido no valor de R\$ 23.896.138,43 (vinte três milhões oitocentos e noventa e seis mil cento e trinta e oito reais e quarenta e três centavos). Sendo, portanto, superior a 10% (dez por cento) do valor referencial da contratação e que se encontra evidenciada no Balanço Patrimonial, apresentado neste volume de habilitação.

Atenciosamente,



**Humberto Pinto Silva**

Sócio-Diretor da Geosistemas Engenharia e Planejamento Ltda.

70.073.275/0001-30

RG: 3.220.923 SDS-PE

CPF: 652.998.254-04

CREA nº 22.205 D/PE

Recife, 30 de julho de 2024.

AO  
 GOVERNO DO ESTADO DO PARANÁ  
 ADMINISTRAÇÃO DOS PORTOS DE PARANAGUÁ E ANTONINA - APPA  
 COMISSÃO PERMANENTE DE LICITAÇÃO E CADASTRO - CPLC  
 LICITAÇÃO ELETRÔNICA - LE SAP Nº 61/2024 ID 104 96 96  
 SAP Nº 1000000061

### COMPROMISSOS ASSUMIDOS

IDENTIFICAÇÃO DOS SERVIÇOS	OBJETO OU NATUREZA DOS SERVIÇOS	CONTRATANTE (Nome e Endereço)	PARTICIPAÇÃO (2)	VALOR	SALDO RESIDUAL	
				VALOR	% AINDA A EXECUTAR (3)	VA (R\$)
PROJETO E SUPERVISÃO	CONTRATAÇÃO DE SERVIÇOS DE APOIO TÉCNICO ESPECIALIZADO PARA DESEMPENHAR ATIVIDADES EM CARÁTER ACESSÓRIO, COMPLEMENTAR E SUBSIDIÁRIA, PARA AUXILIAR NO DESENVOLVIMENTO DAS ATIVIDADES DE COMPETÊNCIA REGIMENTAL DA SUPERINTENDÊNCIA DE SERVIÇOS DE TRANSPORTE RODOVIÁRIO DE PASSAGEIROS DA AGÊNCIA NACIONAL DE TRANSPORTES TERRESTRES - ANTT.	ANTT	50%	R\$ 7.589.653,20	6,59%	R\$ 500.000,00
SUPERVISÃO E FISCALIZAÇÃO	CONTRATAÇÃO DE EMPRESA DE ENGENHARIA ESPECIALIZADA PARA SUPERVISÃO E FISCALIZAÇÃO DA EXECUÇÃO DOS SERVIÇOS DE MANUTENÇÃO E CONSERVAÇÃO DA RODOVIA BR-232, GRAVATÁ - CARUARU KM 71,5 AO KM 129,9, COM EXTENSÃO DE 58,4 KM	DER-PE	100%	R\$ 2.514.646,02	33,33%	R\$ 838.215,34
ELABORAÇÃO DE PROJETOS	CONTRATAÇÃO DE EMPRESA ESPECIALIZADA PARA A ELABORAÇÃO DE ESTUDOS E PROJETOS BÁSICO E EXECUTIVO DE ENGENHARIA VISANDO A EXECUÇÃO DAS OBRAS DE RESTAURAÇÃO DA BR-364/AC, NO TRECHO ENTRE O MUNICÍPIO DE SENA MADUREIRA (KM 274,20) AO RIO LIBERDADE (KM 682,90), CONFORME CONDIÇÕES, QUANTIDADES E EXIGÊNCIAS ESTABELECIDAS NESTE INSTRUMENTO E EM SEUS ANEXOS. LOTE A	DNIT-AC	100%	R\$ 5.400.000,00	50,00%	R\$ 2.700.000,00
ELABORAÇÃO DE ESTUDOS E PROJETOS	CONTRATAÇÃO DE EMPRESA ESPECIALIZADA PARA A ELABORAÇÃO DE ESTUDOS E PROJETOS BÁSICO E EXECUTIVO DE	DNIT-AC	100%	R\$ 5.250.000,00	51,43%	R\$ 2.700.000,00



	ENGENHARIA VISANDO A EXECUÇÃO DAS OBRAS DE RESTAURAÇÃO DA BR-364/AC, NO TRECHO ENTRE O MUNICÍPIO DE SENA MADUREIRA (KM 274,20) AO RIO LIBERDADE (KM 682,90), CONFORME CONDIÇÕES, QUANTIDADES E EXIGÊNCIAS ESTABELECIDAS NESTE INSTRUMENTO E EM SEUS ANEXOS. LOTE B					
SUPERVISÃO E FISCALIZAÇÃO	SERVIÇO DE CONSULTORIA NA ÁREA DE ENGENHARIA CIVIL PARA SUPERVISÃO, FISCALIZAÇÃO E SERVIÇOS DE APOIO TÉCNICO E ADMINISTRATIVO DE OBRAS E SERVIÇOS DE ENGENHARIA.	<b>PREF. ABREU E LIMA</b>	100%	R\$ 2.997.157,95	100,00%	R\$ 2.997.157,95
REGULARIZAÇÃO FUNDIÁRIA	REGISTRO FORMAL DE PREÇOS, PARA EVENTUAL E FUTURA CONTRATAÇÃO DE SERVIÇOS TÉCNICOS PARA IMPLANTAÇÃO DE TODAS AS AÇÕES DE REGULARIZAÇÃO FUNDIÁRIA DE INTERESSE SOCIAL (REURB-S) NECESSÁRIAS À TITULAÇÃO DE 50.000 UNIDADES IMOBILIÁRIAS EM NÚCLEOS URBANOS INFORMAIS CONSOLIDADOS SITUADOS NO ESTADO DE PERNAMBUCO, SENDO AGRUPADOS DE ACORDO COM A ESTRUTURA FUNDIÁRIA DAS REGIÕES DE DESENVOLVIMENTO DO ESTADO DE PERNAMBUCO (AGRESTE CENTRAL, AGRESTE MERIDIONAL, AGRESTE SETENTRIONAL, MATA NORTE, MATA SUL, REGIÃO METROPOLITANA, SERTÃO CENTRAL, SERTÃO ITAPARICA, SERTÃO ARARIPE, SERTÃO MOXOTÓ, SERTÃO PAJEÚ, SERTÃO SÃO FRANCISCO).	<b>PERPART</b>	100%	R\$ 13.699.999,99	36,50%	R\$ 5.000.000,00
ELABORAÇÃO DE PROJETOS BÁSICOS	ELABORAÇÃO DE PROJETOS BÁSICOS E EXECUTIVOS DE ARQUITETURA, URBANISMO, PAISAGISMO, INFRAESTRUTURA E COMPLEMENTARES DE ENGENHARIA PARA EXECUÇÃO DA OBRA DO PARQUE CAPIBARIBE, POR TRECHO, LOCALIZADO NA CIDADE DO RECIFE.	<b>GABPE</b>	100%	R\$ 925.840,54	54,00%	R\$ 500.000,00
SUPERVISÃO E APOIO À FISCALIZAÇÃO	CONTRATAÇÃO DE EMPRESA DE CONSULTORIA PARA EXECUÇÃO DOS SERVIÇOS REMANESCENTES DO CONTRATO034/2020-00, RELATIVOS À PRESTAÇÃO DE SERVIÇOS TÉCNICOS ESPECIALIZADOS DE SUPERVISÃO E APOIO À FISCALIZAÇÃO NA EXECUÇÃO DAS AÇÕES DE MANUTENÇÃO E RESTAURAÇÃO RODOVIÁRIA, SOB A JURISDIÇÃO DA SUPERINTENDÊNCIA REGIONAL DODNIT NO ESTADO DE MINAS GERAIS, CONSTANTES NO	<b>DNIT/MG</b>	100%	R\$ 30.296.601,10	26,41%	R\$ 8.000.000,00

	PPA - LOTE 02 -					
ELABORAÇÃO DE PROJETO	CONTRATAÇÃO DE EMPRESA ESPECIALIZADA PARA ELABORAÇÃO DE PROJETO EXECUTIVO DE ENGENHARIA PARA CONTENÇÃO DE ENCOSTAS E URBANIZAÇÃO EM ÁREAS DE RISCOS, VISANDO A REDUÇÃO DE DESLIZAMENTOS NA CIDADE DO RECIFE/PE, LOTE 01 – FASE 01.	URB-RECIFE	50%	R\$ 4.453.756,09	22,45%	R\$ 1.000.000,00
ELABORAÇÃO DE PROJETO	ELABORAÇÃO DE PROJETOS EXECUTIVOS, GERENCIAMENTO, SUPERVISÃO E FISCALIZAÇÃO DAS OBRAS DE ESGOTAMENTO SANITÁRIO NAS UNIDADES DE ESGOTAMENTO - UES 04, 08, 17 E 19, LOCALIZADOS NO BAIRRO DE BEBERIBE, PORTO DA MADEIRA, FUNDÃO, LINHA DO TIRO E DOIS UNIDOS, NO RECIFE/PE.	SESAN/PE	100%	R\$ 2.397.327,60	41,71%	R\$ 1.000.000,00
ELABORAÇÃO DE PROJETO	CONTRATAÇÃO DE EMPRESA ESPECIALIZADA PARA ELABORAÇÃO DE PROJETO EXECUTIVO DE ENGENHARIA PARA CONTENÇÃO DE ENCOSTAS E URBANIZAÇÃO EM ÁREAS DE RISCOS, VISANDO A REDUÇÃO DE DESLIZAMENTOS NA CIDADE DO RECIFE/PE, LOTE 03 – FASE 02.	URB-RECIFE	50%	R\$ 4.785.508,27	25,08%	R\$ 1.200.000,00
ELABORAÇÃO DE PROJETO	CONTRATAÇÃO DE EMPRESA ESPECIALIZADA PARA ELABORAÇÃO DE PROJETO EXECUTIVO DE ENGENHARIA PARA CONTENÇÃO DE ENCOSTAS E URBANIZAÇÃO EM ÁREAS DE RISCOS, VISANDO A REDUÇÃO DE DESLIZAMENTOS NA CIDADE DO RECIFE/PE, LOTE 03 – FASE 03.	URB-RECIFE	50%	R\$ 4.108.519,80	29,21%	R\$ 1.200.000,00
REGULARIZAÇÃO FUNDIÁRIA	REGISTRO FORMAL DE PREÇOS, PARA EVENTUAL E FUTURA CONTRATAÇÃO DE SERVIÇOS TÉCNICOS PARA IMPLANTAÇÃO DE TODAS AS AÇÕES DE REGULARIZAÇÃO FUNDIÁRIA DE INTERESSE SOCIAL (REURB-S) NECESSÁRIAS À TITULAÇÃO DE 50.000 UNIDADES IMOBILIÁRIAS EM NÚCLEOS URBANOS INFOR	PCR-SEPUL	40%	R\$ 15.610.789,35	44,84%	R\$ 7.000.000,00
GERENCIAMENTO, SUPERVISÃO E FISCALIZAÇÃO	CONTRATAÇÃO DE SERVIÇOS DE ENGENHARIA CONSULTIVA PARA GERENCIAMENTO, SUPERVISÃO E FISCALIZAÇÃO DAS OBRAS DO PARQUE EDUARDO CAMPOS, LOCALIZADO NO TERRENO DO ANTIGO AEROCULUBE, BAIRRO DO PINA NA CIDADE DO RECIFE.	GABPE	100%	R\$ 4.814.180,12	27,00%	R\$ 1.300.000,00
SUPERVISÃO E FISCALIZAÇÃO	SERVIÇOS DE SUPERVISÃO E CONTROLE DAS OBRAS DE ADEQUAÇÃO DE CAPACIDADE (DUPLICAÇÃO, IMPLANTAÇÃO E PAVIMENTAÇÃO DE VIAS LATERAIS,	DNIT-MA	100%	R\$ 6.143.996,93	81,38%	R\$ 5.000.000,00

	RECUPERAÇÃO/REFORÇO/ ALARGAMENTO DE OBRAS DE ARTE ESPECIAIS) E DE REABILITAÇÃO COM MELHORIAS PARA SEGURANÇA RODOVIÁRIA NA RODOVIA FEDERAL BR-135/MA.					
GERENCIAMENTO E FISCALIZAÇÃO	SERVIÇOS DE TERRAPLENAGEM, PAVIMENTAÇÃO, DRENAGEM E ESOTAMENTO SANITÁRIO A SEREM EXECUTADAS NAS UES 11 E 12, NO BAIRRO DE PEIXINHOS - OLINDA/PE	CEHAB/PE	100%	R\$ 1.378.038,30	100,00%	R\$ 1.378.038,30
GERENCIAMENTO E FISCALIZAÇÃO	SERVIÇOS TÉCNICOS DE ENGENHARIA PARA GERENCIAMENTO E FISCALIZAÇÃO DA OBRA DE ADEQUAÇÃO DA SEGUNDA PERIMETRAL METROPOLITANA NORTE, TRECHOS: ENTRE A PE-015 (TERMINAL DE PASSAGEIROS) /VIA METROPOLITANA NORTE (CASA CAIADA) E ENTRE II PERIMETRAL METROPOLITANA (CASA CAIADA) /ENTRE PE-001 (PONTE DE RIO DOCE).	CEHAB/PE	100%	R\$ 4.111.734,24	100,00%	R\$ 4.111.734,24
SUPERVISÃO E APOIO À FISCALIZAÇÃO	CONSULTORIA PARA EXECUÇÃO DOS SERVIÇOS TÉCNICOS ESPECIALIZADOS DE SUPERVISÃO E APOIO À FISCALIZAÇÃO NA EXECUÇÃO DAS AÇÕES DE MANUTENÇÃO E RESTAURAÇÃO RODOVIÁRIA, SOB A JURISDIÇÃO DA SUPERINTENDÊNCIA REGIONAL DO DNIT NO ESTADO DA BAHIA CONSTANTES NO PPA 2016/2019, INCLUSIVE AS PREVISTAS NO PROGRAMA DE ACELERAÇÃO DO CRESCIMENTO- PAC, LOTE 03.	DNIT/BA	100%	R\$ 20.820.430,57	100,00%	R\$ 20.820.430,57
<b>VALOR TOTAL DOS CONTRATOS</b>						R\$ 67.245.576,40



**Humberto Pinto Silva**

**Sócio-Diretor da Geosistemas Engenharia e Planejamento Ltda.**

**70.073.275/0001-30**

**RG: 3.220.923 SDS-PE**

**CPF: 652.998.254-04 - CREA nº 22.205 D/PE**



PODER JUDICIARIO DO ESTADO DE PERNAMBUCO  
FORUM DES. RODOLFO AURELIANO – RECIFE - PE  
CENTRAL JUDICIÁRIA DE PROCESSAMENTO REMOTO DE 1º GRAU  
NÚCLEO DE REVISORES E CERTIFICADORES  
E-MAIL: certidao.capital@tjpe.jus.br

## CERTIDÃO

**CERTIFICO**, por me haver sido pedido, que, conforme pesquisa realizada no sistema JUDWIN (que **não abrange processos distribuídos no PJE**), no período de **10 (dez) anos, não encontrei** processo DISTRIBUÍDO E EM TRAMITAÇÃO, no âmbito da Capital, nas **Varas Cíveis** (Falência, Concordata ou Recuperação Judicial, Possessórias), em face de:

**GEOSISTEMAS ENGENHARIA E PLANEJAMENTO LTDA**  
**CNPJ Nº 70.073.275/0001-30**

Certifico ainda que, nesta Comarca, podem ser obtidas certidões desse tipo de feitos ajuizados em 1º grau, quanto aos processos eletrônicos do PJE, abrangendo todas as Comarcas do Estado de Pernambuco, diretamente no site [www.tjpe.jus.br](http://www.tjpe.jus.br).

ESSA CERTIDÃO NÃO INCLUI OS PROCESSOS DISTRIBUÍDOS ANTES DO PRAZO ESTIPULADO NA PESQUISA, AINDA QUE EM TRAMITAÇÃO.

O referido é verdade. Dou fé.

Dada e passada nesta cidade do Recife Capital do Estado de Pernambuco, em segunda-feira, 29 de julho de 2024.

LUCINALVA MARIA PAIVA PATRIOTA  
NÚCLEO DE REVISORES E CERTIFICADORES - TJPE



Documento autenticado por: Lucinalva Maria Paiva Patriota  
A DISPOSICAO - Informação  
Autenticado em 29/07/2024 às 14:15  
conforme art. 1º, III, "b", da Lei 11.419/2006  
<https://autenticacaodocumentos.app.tjpe.jus.br>

Autenticação:  
B8.T3.V3.XF.55







PODER JUDICIÁRIO DO ESTADO DE PERNAMBUCO

## TRIBUNAL DE JUSTIÇA

Núcleo de Distribuição Processual - NUDIP 2º grau  
Praça da República, s/n, bairro Santo Antônio  
Fones nºs (081) 3182-0519 ou 3182-0594  
CEP 50.010-040 RECIFE - PE

# CERTIDÃO NEGATIVA LICITAÇÃO

VALIDADE 30 DIAS DA EMISSÃO

Data da Emissão: 26/07/2024 08h40min

Data de Validade: 25/08/2024

Nº da Certidão: 01909166/2024

Nº da Autenticidade: TD.QI.YL.M4.LR

Os dados dos documentos constantes nesta certidão foram informados pelo solicitante, sua titularidade e autenticidade deverão ser conferidas pelo interessado, conforme o documento original

Razão Social:

**GEOSISTEMAS ENGENHARIA E PLANEJAMENTO LTDA**

**CNPJ: 70.073.275/0001-30**

**Endereço Residencial: RUA RICARDO SALAZAR, 83**

**Bairro: PRADO**

**Inscrição Estadual:**

**Compl:**

**Cidade: Recife/PE**

Certifico que NADA CONSTA nos registros de distribuição no Sistema Processo Judicial Eletrônico – PJe 2º Grau, implantado nas Unidades Judiciárias, no âmbito do Tribunal de Justiça do Estado de Pernambuco, AÇÃO DE FALÊNCIA, CONCORDATA, RECUPERAÇÃO JUDICIAL E RECUPERAÇÃO EXTRAJUDICIAL protocolada e que esteja em tramitação contra a pessoa acima identificada.

A presente certidão, em consonância com a legislação vigente, atende ao disposto na Instrução Normativa do TJPE nº 07 de 02/06/2014, na Resolução do CNJ nº 185 e na Lei 11.419/2006 e foi expedida gratuitamente através da Internet.

Observações:

A autenticidade desta certidão deverá ser confirmada no sítio eletrônico do Tribunal de Justiça do Estado de Pernambuco, através do link <https://www.tjpe.jus.br/certidaopje/xhtml/main.xhtml>, na opção - Validar Certidão Negativa de Processos Cíveis (PJe) - utilizando o número de autenticidade acima identificado.

Esta certidão não abrange os processos distribuídos antes da implantação do Sistema Processo Judicial Eletrônico – PJe, no âmbito do Tribunal de Justiça de Pernambuco. O referido é verdade e dou fã.



PODER JUDICIÁRIO DO ESTADO DE PERNAMBUCO

## TRIBUNAL DE JUSTIÇA

Fórum Des. Rodolfo Aureliano  
Av. Desembargador Guerra Barreto, 200 – Térreo – Ala Sul, bairro Joana Bezerra  
Fones nº (081) 3181-0400 (FAX)/ 3181-0476 e 3181-0470  
CEP 50.090-700 - RECIFE - PE

# CERTIDÃO NEGATIVA LICITAÇÃO

VALIDADE 30 DIAS DA EMISSÃO

Data da Emissão: 26/07/2024 08h39min

Data de Validade: 25/08/2024

Nº da Certidão: 01909142/2024

Nº da Autenticidade: OM.O4.SV.P0.DS

Os dados dos documentos constantes nesta certidão foram informados pelo solicitante, sua titularidade e autenticidade deverão ser conferidas pelo interessado, conforme o documento original

Razão Social:

**GEOSISTEMAS ENGENHARIA E PLANEJAMENTO LTDA**

**CNPJ: 70.073.275/0001-30**

**Endereço Residencial: RUA RICARDO SALAZAR, 83**

**Bairro: PRADO**

**Inscrição Estadual:**

**Compl:**

**Cidade: Recife/PE**

Certifico que NADA CONSTA nos registros de distribuição no Sistema Processo Judicial Eletrônico – PJe 1º Grau, implantado nas Unidades Judiciárias, no âmbito do Tribunal de Justiça do Estado de Pernambuco, AÇÃO DE FALÊNCIA, CONCORDATA, RECUPERAÇÃO JUDICIAL E RECUPERAÇÃO EXTRAJUDICIAL protocolada e que esteja em tramitação contra a pessoa acima identificada.

A presente certidão, em consonância com a legislação vigente, atende ao disposto na Instrução Normativa do TJPE nº 07 de 02/06/2014, na Resolução do CNJ nº 185 e na Lei 11.419/2006 e foi expedida gratuitamente através da Internet.

Observações:

A autenticidade desta certidão deverá ser confirmada no sítio eletrônico do Tribunal de Justiça do Estado de Pernambuco, através do link <https://www.tjpe.jus.br/certidaopje/xhtml/main.xhtml>, na opção - Validar Certidão Negativa de Processos Cíveis (PJe) - utilizando o número de autenticidade acima identificado.

Esta certidão não abrange os processos distribuídos antes da implantação do Sistema Processo Judicial Eletrônico – PJe, no âmbito do Tribunal de Justiça de Pernambuco. O referido é verdade e dou fã.



PODER JUDICIÁRIO DO ESTADO DE PERNAMBUCO

## TRIBUNAL DE JUSTIÇA

CENTRAL DE CERTIDÃO

Fórum Des. Rodolfo Aureliano  
Av. Desembargador Guerra Barreto, 200 – Térreo – Ala Sul, bairro Joana Bezerra  
Fones nº (081) 3181-0400 (FAX)/ 3181-0476 e 3181-0470  
CEP 50.090-700 - RECIFE - PE

# Certidão Declaratória

VALIDADE 30 DIAS DA EMISSÃO

Data da Emissão: 26/07/2024

Data de Validade: 25/08/2024

Nº da Certidão: 00020244/2024

Nº da Autenticidade: LM.6D.A3.O2.CO

Certifico, a requerimento de pessoa interessada que, de acordo com a Lei Complementar nº 100 de 21 de novembro de 2007 - Código de Organização Judiciária do Estado de Pernambuco, complementada pela Resolução nº 10 de 28.12.70 (Código de Organização Judiciária do Estado de Pernambuco), funcionam no Fórum da Capital três (03) Secretarias de Distribuição e Contadores. O Primeiro Distribuidor da Capital tinha competência para distribuir os feitos criminais, os de competência das Varas de Sucessões e Registros Públicos, Acidentes de Trabalho, Falências, Concordatas e Recuperação Judicial, bem como os relativos a Títulos de Créditos ou equivalentes, e os inventários com testamentos; o Segundo Distribuidor da Capital incumbia-se de distribuir os inventários sem testamento, os feitos da competência das Varas Cíveis, das Varas de Família e de Órfãos, Interditos e Ausentes e os das Varas de Assistência Judiciária; o Terceiro Distribuidor da Capital tinha competência para distribuir os Feitos da Fazenda Pública e Executivos Fiscais Estadual e Municipal. Os serviços concernentes às três (03) Secretarias dos Distribuidores e Contadores funcionam no Fórum Des. Rodolfo Aureliano, sito à Rua Des. Guerra Barreto, nº 200 - Ilha do Leite - Recife - PE. Com o advento das Instruções Normativas, publicadas no Diário Judicial Eletrônico: nº 06 de 13/07/2015, DJe nº 124/2015, em 14/07/2015; nº 10 de 18/8/2015, DJe nº 171/2015, em 21/9/2015; nº 17 de 09/11/2015, DJe nº 203/2015, em 10/11/2015; nº 11, de 26/11/2013; nº 10, de 29/03/2016, DJe nº 59/2016, em 31/03/2016; nº 10 de 23/04/2021, DJe nº 80/2021, em 29/04/2021 e Ato TJPE nº 26, de 13/01/2021, DJe nº 10/2021, em 15/01/2021, a distribuição dos processos de 1º grau da Comarca da Capital passou a ser realizada, obrigatoriamente, pelo Sistema de Processo Judicial Eletrônico - PJe, a partir da publicação das Instruções Normativas acima mencionadas. Certifico, ainda, que as buscas realizadas pelas Secretarias de Distribuição abrangem apenas os processos físicos distribuídos pelo Sistema de Judwin de 1º Grau. Certifico que a pesquisa dos distribuidores não alcança os processos distribuídos pelo PJe - Processo Judicial Eletrônico, a qual é realizada automaticamente, nos termos do artigo 15, da Instrução Normativa nº 07/2014 - TJPE, em consonância com o artigo 5º, §§ 1º e 2º da Resolução nº 185/2013 - CNJ. Certifico, finalmente, que não funcionam no Fórum da Capital os cartórios de protestos da Comarca de Recife, os quais possuem endereços distintos.

#### Observações:

A autenticação desta certidão deverá ser confirmada no sítio eletrônico do Tribunal de Justiça do Estado de Pernambuco, através do link <https://www.tjpe.jus.br/certidaopje/xhtml/main.xhtml>, na opção - Validar Certidão Declaratória - utilizando o número de autenticação acima identificado.

A presente certidão foi expedida gratuitamente através da Internet, conforme Provimento nº 02/2022 – Conselho da Magistratura – TJPE.



GOVERNO DO ESTADO DE PERNAMBUCO  
SECRETARIA DE DESENVOLVIMENTO PROFISSIONAL E EMPREENDEDORISMO  
JUNTA COMERCIAL DO ESTADO DE PERNAMBUCO



**CERTIDÃO SIMPLIFICADA DIGITAL**

Certificamos que as informações abaixo constam dos documentos arquivados nesta Junta Comercial e são vigentes na data de sua expedição.

EMPRESA			
Nome Empresarial GEOSISTEMAS ENGENHARIA E PLANEJAMENTO LTDA			
Natureza Jurídica: SOCIEDADE EMPRESÁRIA LIMITADA			
NIRE(sede) 26200833024	CNPJ 70.073.275/0001-30	Arquivamento do ato Constitutivo 11/03/1994	Início da atividade 11/03/1994
Endereço: RUA RICARDO SALAZAR, 83, PRADO, RECIFE, PE - CEP: 50720120			

OBJETO SOCIAL		
ESTUDO, PLANEJAMENTO, PROJETO, COORDENAÇÃO, DIREÇÃO, GERENCIAMENTO, SUPERVISÃO, FISCALIZAÇÃO E CONSTRUÇÃO DE OBRAS NAS ÁREAS DE EDIFICAÇÕES, RODOVIAS, ABASTECIMENTO DE ÁGUA, E SERVIÇOS AFINS CORRELATOS.		
ESTUDO, PLANEJAMENTO, PROJETO, COORDENAÇÃO, DIREÇÃO, GERENCIAMENTO, SUPERVISÃO, FISCALIZAÇÃO DE SERVIÇO NAS ÁREAS TOPOGRAFIA, GEODÉSIA, CARTOGRAFIA, E SERVIÇOS AFINS CORRELATOS.		
ESTUDO, PLANEJAMENTO, PROJETO, COORDENAÇÃO, DIREÇÃO, GERENCIAMENTO NA ÁREA DE GEOLOGIA.		
ESTUDOS AMBIENTAIS.		
ESTUDO, PLANEJAMENTO, PROJETO, COORDENAÇÃO, DIREÇÃO E EXECUÇÃO DE TRABALHO DE ASSISTENCIA E PROMOÇÃO SOCIAL.		
ANALISE, DESENVOLVIMENTO E IMPLATAÇÃO E GERENCIAMENTO DE SISTEMAS INFORMÁTICOS.		
REPRESENTAÇÃO, INSTALAÇÃO E MANUTENÇÃO DE EQUIPAMENTOS TÉCNICOS.		
CAPITAL SOCIAL	PORTE	PRAZO DE DURACÃO
R\$ 2.500.000,00 DOIS MILHÕES QUINHENTOS MIL REAIS	Não	XXXXXX
R\$ Capital integralizado: 2.500.000,00 DOIS MILHÕES QUINHENTOS MIL REAIS		





GOVERNO DO ESTADO DE PERNAMBUCO  
SECRETARIA DE DESENVOLVIMENTO PROFISSIONAL E EMPREENDEDORISMO  
JUNTA COMERCIAL DO ESTADO DE PERNAMBUCO



**CERTIDÃO SIMPLIFICADA DIGITAL**

Certificamos que as informações abaixo constam dos documentos arquivados nesta Junta Comercial e são vigentes na data de sua expedição.

EMPRESA			
Nome Empresarial GEOSISTEMAS ENGENHARIA E PLANEJAMENTO LTDA			
Natureza Jurídica: SOCIEDADE EMPRESÁRIA LIMITADA			
NIRE(sede) 26200833024	CNPJ 70.073.275/0001-30	Arquivamento do ato Constitutivo 11/03/1994	Início da atividade 11/03/1994
Endereço: RUA RICARDO SALAZAR, 83, PRADO, RECIFE, PE - CEP: 50720120			

QUADRO SOCIOS E ADMINISTRADORES			
Nome/CPF	Participação R\$	Cond./Administrador	Término do mandato
ROBERTO LEMOS MUNIZ 223.264.214-34	295.500,00	SOCIO GERENTE	XX/XX/XXXX
ROBERTO LEMOS MUNIZ 223.264.214-34	1.375.000,00	SOCIO	XX/XX/XXXX
ROBERTO LEMOS MUNIZ 223.264.214-34	0,00	ADMINISTRADOR	XX/XX/XXXX
ANDREA LAPENDA DE MORAES BARBOSA 463.897.414-72	125.000,00	SOCIO	XX/XX/XXXX
HUMBERTO PINTO SILVA 652.998.254-04	500.000,00	SOCIO	XX/XX/XXXX
HUMBERTO PINTO SILVA 652.998.254-04	0,00	ADMINISTRADOR	XX/XX/XXXX
HUMBERTO PINTO SILVA 652.998.254-04	0,00	SOCIO GERENTE	XX/XX/XXXX
HENRIQUE PINTO SILVA 783.026.174-15	250.000,00	SOCIO	XX/XX/XXXX
HENRIQUE PINTO SILVA 783.026.174-15	0,00	ADMINISTRADOR	XX/XX/XXXX
ANGELA PAULA BARBOSA VASCONCELOS DE M 868.468.924-00	125.000,00	SOCIO	XX/XX/XXXX
ANA TEREZA GUERRA PINTO 888.299.284-53	125.000,00	SOCIO	XX/XX/XXXX

ÚLTIMO ARQUIVAMENTO		SITUAÇÃO	STATUS
Data 17/05/2024	Número 20249348926	REGISTRO ATIVO	SEM STATUS

Ato: 223 - BALANCO PUBLICADO  
Evento: 223 - BALANCO PUBLICADO

FILIAL(AIS) NESTA UNIDADE DA FEDERAÇÃO OU FORA DELA	
NIRE: XXXXXX	CNPJ: XXXXXX
Endereço: XXXXXX	

Observação

pagina: 2/3

248828096



GOVERNO DO ESTADO DE PERNAMBUCO  
SECRETARIA DE DESENVOLVIMENTO PROFISSIONAL E EMPREENDEDORISMO  
JUNTA COMERCIAL DO ESTADO DE PERNAMBUCO



**CERTIDÃO SIMPLIFICADA DIGITAL**

Certificamos que as informações abaixo constam dos documentos arquivados nesta Junta Comercial e são vigentes na data de sua expedição.

EMPRESA			
Nome Empresarial: GEOSISTEMAS ENGENHARIA E PLANEJAMENTO LTDA			
Natureza Jurídica: SOCIEDADE EMPRESÁRIA LIMITADA			
NIRE(sede) 26200833024	CNPJ 70.073.275/0001-30	Arquivamento do ato Constitutivo 11/03/1994	Início da atividade 11/03/1994
Endereço: RUA RICARDO SALAZAR, 83, PRADO, RECIFE, PE - CEP: 50720120			

RECIFE - PE, 5 de Julho de 2024

JESSICA CAROLINE DAS CHAGAS MORAES  
SECRETÁRIA GERAL

## 4. Regularidade Fiscal e Trabalhista



# REPÚBLICA FEDERATIVA DO BRASIL

## CADASTRO NACIONAL DA PESSOA JURÍDICA

NÚMERO DE INSCRIÇÃO <b>70.073.275/0001-30</b> MATRIZ	COMPROVANTE DE INSCRIÇÃO E DE SITUAÇÃO CADASTRAL	DATA DE ABERTURA <b>11/03/1994</b>
--	---	---------------------------------------

NOME EMPRESARIAL <b>GEOSISTEMAS ENGENHARIA E PLANEJAMENTO LTDA</b>
---

TÍTULO DO ESTABELECIMENTO (NOME DE FANTASIA) *****	PORTE <b>DEMAIS</b>
---	------------------------

CÓDIGO E DESCRIÇÃO DA ATIVIDADE ECONÔMICA PRINCIPAL <b>71.12-0-00 - Serviços de engenharia</b>
---

CÓDIGO E DESCRIÇÃO DAS ATIVIDADES ECONÔMICAS SECUNDÁRIAS <b>71.11-1-00 - Serviços de arquitetura</b> <b>71.19-7-01 - Serviços de cartografia, topografia e geodésia</b> <b>71.19-7-02 - Atividades de estudos geológicos</b> <b>71.19-7-99 - Atividades técnicas relacionadas à engenharia e arquitetura não especificadas anteriormente</b> <b>88.00-6-00 - Serviços de assistência social sem alojamento</b>
---

CÓDIGO E DESCRIÇÃO DA NATUREZA JURÍDICA <b>206-2 - Sociedade Empresária Limitada</b>
---

LOGRADOURO <b>R RICARDO SALAZAR</b>	NÚMERO <b>083</b>	COMPLEMENTO *****
--	----------------------	----------------------

CEP <b>50.720-120</b>	BAIRRO/DISTRITO <b>PRADO</b>	MUNICÍPIO <b>RECIFE</b>	UF <b>PE</b>
--------------------------	---------------------------------	----------------------------	-----------------

ENDEREÇO ELETRÔNICO	TELEFONE <b>(81) 3878-5555</b>
---------------------	-----------------------------------

ENTE FEDERATIVO RESPONSÁVEL (EFR) *****
--

SITUAÇÃO CADASTRAL <b>ATIVA</b>	DATA DA SITUAÇÃO CADASTRAL <b>03/11/2005</b>
------------------------------------	---

MOTIVO DE SITUAÇÃO CADASTRAL
------------------------------

SITUAÇÃO ESPECIAL *****	DATA DA SITUAÇÃO ESPECIAL *****
----------------------------	------------------------------------

Aprovado pela Instrução Normativa RFB nº 2.119, de 06 de dezembro de 2022.

Emitido no dia **05/07/2024** às **10:07:45** (data e hora de Brasília).

Página: 1/1





**MINISTÉRIO DA FAZENDA**  
**Secretaria da Receita Federal do Brasil**  
**Procuradoria-Geral da Fazenda Nacional**

**CERTIDÃO POSITIVA COM EFEITOS DE NEGATIVA DE DÉBITOS RELATIVOS AOS TRIBUTOS  
FEDERAIS E À DÍVIDA ATIVA DA UNIÃO**

**Nome: GEOSISTEMAS ENGENHARIA E PLANEJAMENTO LTDA**  
**CNPJ: 70.073.275/0001-30**

Ressalvado o direito de a Fazenda Nacional cobrar e inscrever quaisquer dívidas de responsabilidade do sujeito passivo acima identificado que vierem a ser apuradas, é certificado que:

1. constam débitos administrados pela Secretaria da Receita Federal do Brasil (RFB) com exigibilidade suspensa nos termos do art. 151 da Lei nº 5.172, de 25 de outubro de 1966 - Código Tributário Nacional (CTN), ou objeto de decisão judicial que determina sua desconsideração para fins de certificação da regularidade fiscal, ou ainda não vencidos; e
2. constam nos sistemas da Procuradoria-Geral da Fazenda Nacional (PGFN) débitos inscritos em Dívida Ativa da União (DAU) com exigibilidade suspensa nos termos do art. 151 do CTN, ou garantidos mediante bens ou direitos, ou com embargos da Fazenda Pública em processos de execução fiscal, ou objeto de decisão judicial que determina sua desconsideração para fins de certificação da regularidade fiscal.

Conforme disposto nos arts. 205 e 206 do CTN, este documento tem os mesmos efeitos da certidão negativa.

Esta certidão é válida para o estabelecimento matriz e suas filiais e, no caso de ente federativo, para todos os órgãos e fundos públicos da administração direta a ele vinculados. Refere-se à situação do sujeito passivo no âmbito da RFB e da PGFN e abrange inclusive as contribuições sociais previstas nas alíneas 'a' a 'd' do parágrafo único do art. 11 da Lei nº 8.212, de 24 de julho de 1991.

A aceitação desta certidão está condicionada à verificação de sua autenticidade na Internet, nos endereços <<http://rfb.gov.br>> ou <<http://www.pgfn.gov.br>>.

Certidão emitida gratuitamente com base na Portaria Conjunta RFB/PGFN nº 1.751, de 2/10/2014.  
Emitida às 17:32:13 do dia 23/04/2024 <hora e data de Brasília>.  
Válida até 20/10/2024.

Código de controle da certidão: **F837.7BB2.4D88.F130**  
Qualquer rasura ou emenda invalidará este documento.

**Observações RFB:**

Contribuinte possui arrolamento de bens, conforme Lei nº 9532/1997.

**Observações PGFN:**

Efeito negativo concedido por decisao judicial proferida no processo n. 0803437 97 2024 4 05 0000.



Estado do Paraná  
Secretaria de Estado da Fazenda  
Receita Estadual do Paraná

## **Certidão Negativa**

de Débitos Tributários e de Dívida Ativa Estadual  
**Nº 034002713-92**

Certidão fornecida para o CNPJ/MF: **70.073.275/0001-30**

Nome: **CNPJ NÃO CONSTA NO CADASTRO DE CONTRIBUINTES DO ICMS/PR**

Ressalvado o direito da Fazenda Pública Estadual inscrever e cobrar débitos ainda não registrados ou que venham a ser apurados, certificamos que, verificando os registros da Secretaria de Estado da Fazenda, constatamos não existir pendências em nome do contribuinte acima identificado, nesta data.

Obs.: Esta Certidão engloba todos os estabelecimentos da empresa e refere-se a débitos de natureza tributária e não tributária, bem como ao descumprimento de obrigações tributárias acessórias.

**Válida até 08/11/2024 - Fornecimento Gratuito**

A autenticidade desta certidão deverá ser confirmada via Internet  
[www.fazenda.pr.gov.br](http://www.fazenda.pr.gov.br)



## CERTIDÃO DE REGULARIDADE FISCAL

Número da Certidão: 2024.000006973296-46

Data de Emissão: 29/07/2024

## DADOS DO REQUERENTE

CNPJ: 70.073.275/0001-30

Certificamos, observadas as disposições da legislação vigente e de acordo com os registros existentes neste órgão, que o requerente acima identificado está em situação **REGULAR** perante a Fazenda Pública Estadual. A referida identificação não pertence a contribuinte com inscrição ativa no Cadastro de Contribuintes do Estado de Pernambuco.

A presente certidão não compreende débitos cuja exigibilidade esteja suspensa, nem exclui o direito da Fazenda Pública Estadual, a qualquer tempo, cobrar valores a ela porventura devidos pelo referido requerente.

Esta certidão é válida até **26/10/2024** devendo ser confirmada sua autenticidade através do serviço "ARE VIRTUAL" na página [www.sefaz.pe.gov.br](http://www.sefaz.pe.gov.br).

**Inválida para licitação no que se refere ao fornecimento de mercadorias ou prestação de serviços de transporte interestadual e intermunicipal ou comunicação não compreendidos na competência tributária dos municípios se o requerente supracitado estiver localizado em Pernambuco.**

OBSERVAÇÕES: NÃO INFORMADO



## **Certidão Positiva com Efeito de Negativa** **Débitos Fiscais**

**1. Denominação Social/Nome**

GEOSISTEMAS ENGENHARIA E PLANEJAMENTO LTDA

**3. Endereço**

Rua Ricardo Salazar, 83  
BAIRRO Prado, CEP 50720-213, RECIFE-PE

**5. Atividade Econômica**

7112-00-0 SERVIÇOS DE ENGENHARIA

**6. Descrição**

Certifico, com fundamento no artigo 206 do Código Tributário Nacional e na legislação municipal em vigor, que o contribuinte de que trata a presente certidão encontra-se regular perante o erário municipal, existindo créditos tributários lançados porém não vencidos ou com a exigibilidade suspensa nos termos do artigo 151 do C. T. N.

**7. Ressalva**

\* \* \* \* \*

**8. Validade/Autenticidade**

Esta certidão é válida por 60 (sessenta) dias a contar da data de sua expedição e sua autenticidade deverá ser confirmada na página <http://recifeemdia.recife.pe.gov.br/certidoes>

**Certidão equivalente ao Certificado de Regularidade Fiscal, nos termos da Lei 8.666/93 e abrange as esferas administrativa e judicial (dívida ativa)**

**A Prefeitura do Recife poderá cobrar e inscrever quaisquer dívidas de responsabilidade do sujeito passivo acima identificado, que vierem a ser apuradas.**

**9. Código de Autenticidade**

**999.3750.1219**

**10. Expedida em**

Recife, 29 de JULHO de 2024

**11. Certidão emitida com base nos pagamentos registrados até**

22 de JULHO de 2024





## **Certidão Positiva com Efeito de Negativa** **Imobiliária**

**1. Proprietário**

GEOSISTEMAS ENGENHARIA E PLANEJAMENTO LTDA

**2. Seqüencial do Imóvel**

7799080

**3. Inscrição do Imóvel**

4.1540.130.01.0225.0003-7

**4. Natureza**

PREDIAL

**5. Tributo**

- IMPOSTO PREDIAL E TERRITORIAL URBANO - IPTU  
- TAXA DE LIMPEZA PÚBLICA - TLP  
- TAXA DE COLETA, REMOÇÃO E DESTINAÇÃO DE RESÍDUOS  
SÓLIDOS DOMICILIARES - TRSD

**6. Endereço do Imóvel**

RUA Ricardo Salazar, 83  
BAIRRO Prado, CEP 50720213, RECIFE-PE

**7. Valor Venal**

R\$ 1.267.177,92

**8. Valor Base de Lançamento**

R\$ 1.267.177,92

**9. Descrição**

Certifico, com fundamento no artigo 206 do Código Tributário Nacional e na legislação municipal em vigor, que o imóvel de que trata a presente certidão encontra-se regular perante o erário municipal, existindo créditos tributários lançados porém não vencidos ou com exigibilidade suspensa nos termos do artigo 151 do Código Tributário Nacional.

**10. Ressalva**

\* \* \* \* \*

**11. Validade/Autenticidade**

Esta certidão é válida por 60 (sessenta) dias a contar da data de sua expedição e sua autenticidade deverá ser confirmada na página **<http://recifeemdia.recife.pe.gov.br/certidoes>**

**A Prefeitura do Recife poderá cobrar e inscrever quaisquer dívidas de responsabilidade do sujeito passivo acima identificado, que vierem a ser apuradas.**

**12. Código de Autenticidade**

**907.7369.8051**

**13. Expedida em**

Recife, 08 de JULHO de 2024

**14. Certidão emitida com base nos pagamentos registrados até**

04 de JULHO de 2024

Voltar

Imprimir



## **Certificado de Regularidade do FGTS - CRF**

**Inscrição:** 70.073.275/0001-30  
**Razão Social:** GEOSISTEMAS ENGENHARIA E PLANEJAMENTO LTDA  
**Endereço:** R RICARDO SALAZAR 83 / PRADO / RECIFE / PE / 50720-120

A Caixa Econômica Federal, no uso da atribuição que lhe confere o Art. 7, da Lei 8.036, de 11 de maio de 1990, certifica que, nesta data, a empresa acima identificada encontra-se em situação regular perante o Fundo de Garantia do Tempo de Serviço - FGTS.

O presente Certificado não servirá de prova contra cobrança de quaisquer débitos referentes a contribuições e/ou encargos devidos, decorrentes das obrigações com o FGTS.

**Validade:** 23/07/2024 a 21/08/2024

**Certificação Número:** 2024072321210484977525

Informação obtida em 26/07/2024 09:16:06

A utilização deste Certificado para os fins previstos em Lei esta condicionada a verificação de autenticidade no site da Caixa:  
**[www.caixa.gov.br](http://www.caixa.gov.br)**



PODER JUDICIÁRIO  
JUSTIÇA DO TRABALHO

## CERTIDÃO POSITIVA DE DÉBITOS TRABALHISTAS COM EFEITO DE NEGATIVA

CNPJ: 70.073.275/0001-30

Certidão nº: 52046821/2024

Expedição: 29/07/2024, às 09:27:59

Validade: 25/01/2025 - 180 (cento e oitenta) dias, contados da data de sua expedição.

Certifica-se que o CNPJ sob o nº **70.073.275/0001-30**, **CONSTA** do Banco Nacional de Devedores Trabalhistas em face do inadimplemento de obrigações estabelecidas no(s) processo(s) abaixo, com débito garantido ou exigibilidade suspensa:

**0000798-19.2020.5.06.0017 - TRT 06ª Região \*\* (17ª VARA DO TRABALHO DO RECIFE)**

**\*\* Débito com exigibilidade suspensa.**

### **Total de processos: 1.**

Certidão emitida com base nos arts. 642-A e 883-A da Consolidação das Leis do Trabalho, acrescentados pelas Leis ns.º 12.440/2011 e 13.467/2017, e no Ato 01/2022 da CGJT, de 21 de janeiro de 2022. Os dados constantes desta Certidão são de responsabilidade dos Tribunais do Trabalho.

Certidão expedida sem indicação do nome/razão social, tendo em vista que o CPF/CNPJ consultado não figura na última versão da base de dados da Receita Federal do Brasil - RFB enviada ao Tribunal Superior do Trabalho - TST. Para saber a situação desse CPF/CNPJ, consulte o sítio da RFB ([www.receita.fazenda.gov.br](http://www.receita.fazenda.gov.br)).

No caso de pessoa jurídica, a Certidão atesta a empresa em relação a todos os seus estabelecimentos, agências ou filiais.

A aceitação desta certidão condiciona-se à verificação de sua autenticidade no portal do Tribunal Superior do Trabalho na Internet (<http://www.tst.jus.br>).

Certidão emitida gratuitamente.

### **INFORMAÇÃO IMPORTANTE**

A Certidão Positiva de Débitos Trabalhistas, com os mesmos efeitos da negativa (art. 642-A, § 2º, da Consolidação das Leis do Trabalho), atesta a existência de registro do CPF ou do CNPJ da pessoa sobre quem versa a certidão no Banco Nacional de Devedores Trabalhistas, cujos débitos estejam com exigibilidade suspensa ou garantidos por depósito, bloqueio de numerário, penhora de bens suficientes ou, ainda, tenha sido deferida, no caso de empresa, a



PODER JUDICIÁRIO  
JUSTIÇA DO TRABALHO

sua recuperação judicial, de acordo com a Lei 11.101/2005.



 <b>PREFEITURA DO RECIFE</b> <b>SECRETARIA DE FINANÇAS</b> <b>GOTM - Gerência Operacional de Tributos Mercantis</b>		<b>CIM - CARTÃO DE INSCRIÇÃO MUNICIPAL</b>				
COMPETÊNCIA		VÁLIDO ATÉ		SITUAÇÃO	PENDÊNCIAS	DATA CADASTRAMENTO
2024/01		10/08/2024		ATIVO	NÃO	17/04/1995
CPF/CNPJ		INSCRIÇÃO MERCANTIL		NOMENCLATURA SOCIAL E NOME FANTASIA		
70.073.275/0001-30		245.052-6		<b>GEOSISTEMAS ENGENHARIA E PLANEJAMENTO LTDA</b> <b>GEOSISTEMAS</b>		
NATUREZA JURÍDICA				E-MAIL		FONE
SOCIEDADE EMPRESÁRIA LIMITADA				COMERCIAL@GEOSISTEMAS.COM.BR		996410600
TRIBUTOS		SEQUENCIAL IMOBILIÁRIO		ENDEREÇO DO ESTABELECIMENTO		
ISS HOM TRIBUTAÇÃO NORMAL		779908-0		RUA RICARDO SALAZAR 83		
TLF TRIBUTAÇÃO NORMAL				PRADO 50720-213 RECIFE PERNAMBUCO		
MÁQUINAS, MOTORES E AFINS		TIPO EMPRESA		ENDEREÇO DE CORRESPONDÊNCIA		
		CONVENCIONAL		RUA RICARDO SALAZAR 83		
<input type="checkbox"/> MÁQUINA <input type="checkbox"/> GUINDASTE <input type="checkbox"/> FORNO <input type="checkbox"/> MOTOR				PRADO 50720-213 RECIFE PERNAMBUCO		
OCUPAÇÃO DE ÁREA PÚBLICA		ATIVIDADE(S)				
		SERVIÇOS DE ENGENHARIA AP				
		SERVIÇOS DE ENGENHARIA APP				
PÚBLICIDADE						
ACRÉSCIMO DE 4,82% EM RELAÇÃO A 2023 COM BASE NO IPCA (LEI 16.607/2000). VERIFIQUE A DATA DE VALIDADE DO CIM. PAGAMENTOS DEVEM SER EFETUADOS NA REDE BANCÁRIA AUTORIZADA OU NAS CASAS LOTÉRICAS. UTILIZE O 0800 0811255 PARA ATUALIZAR TELEFONES, E-MAIL E PARA TIRAR DÚVIDAS. TENHA EM MÃOS A INSCRIÇÃO MERCANTIL.						

## 5. Qualificação Técnica

## 5.1. Certidão de Registro e Quitação CREA

(EMPRESA E RESPONSÁVEIS TÉCNICOS)



**CERTIDÃO DE REGISTRO E QUITAÇÃO**  
**PESSOA JURIDICA**  
Lei Federal Nº 5194 de 24 de Dezembro de 1966

**CREA-PE**

**Nº 2220604961/2024**

**Emissão: 26/06/2024**

**Validade: 31/03/2025**

**Chave: Z8zdC**

**Conselho Regional de Engenharia e Agronomia de Pernambuco**

CERTIFICAMOS que a Empresa mencionada encontra-se registrada neste Conselho, nos Termos da Lei 5.194/66, conforme os dados impressos nesta certidão. CERTIFICAMOS, ainda, que até a presente data, a referida pessoa jurídica e seu(s) responsável(is) técnico(s) estão quites com suas anuidades e demais obrigações junto ao Conselho Regional de Engenharia e Agronomia de Pernambuco - CREA-PE, estando habilitada a exercer suas atividades, circunscrita à(s) atribuição(ões) de seu(s) responsável(veis) técnico(s).

**Interessado(a)**

Empresa: GEOSISTEMAS ENGENHARIA E PLANEJAMENTO LTDA

CNPJ: 70.073.275/0001-30

Registro: 0000045693

Categoria: Matriz

Capital Social: R\$ 2.500.000,00

Data do Capital: 20/01/2023

Faixa: 6

Objetivo Social: A PRESTAÇÃO DE SERVIÇOS TÉCNICOS NO CAMPO DA ENGENHARIA, DA ARQUITETURA, DA GEOLOGIA, DA ASSISTÊNCIA E PROMOÇÃO SOCIAL E DA INFORMÁTICA, COMPREENDENDO: 1) ESTUDO, PLANEJAMENTO, PROJETO, COORDENAÇÃO, DIREÇÃO, GERENCIAMENTO, SUPERVISÃO, FISCALIZAÇÃO E CONSTRUÇÃO DE OBRAS NAS ÁREAS DE: EDIFICAÇÕES, RODOVIAS, FERROVIAS, ABASTECIMENTO D'ÁGUA, ESGOTAMENTO SANITÁRIO, LIMPEZA URBANA, RESÍDUOS SÓLIDOS, ATERROS SANITÁRIOS, DRENAGEM, IRRIGAÇÃO, PORTOS, RIOS, CANAIS, AEROPORTOS, URBANISMO E SEUS SERVIÇOS AFINS CORRELATOS; 2) ESTUDO, PLANEJAMENTO, PROJETO, COORDENAÇÃO, DIREÇÃO, GERENCIAMENTO, SUPERVISÃO E FISCALIZAÇÃO DE SERVIÇOS NAS ÁREAS DE: TOPOGRAFIA, GEODÉSIA, CARTOGRAFIA, AEROFOTOGRAMETRIA, GEOPROCESSAMENTO E SEUS SERVIÇOS AFINS E CORRELATOS; 3) ESTUDOS, PLANEJAMENTO, PROJETO, COORDENAÇÃO, DIREÇÃO E GERENCIAMENTO NA ÁREA DA GEOLOGIA, ENGLOBANDO: LEVANTAMENTO DE DADOS GEOFÍSICOS, GEOQUÍMICOS, PETROGRÁFICOS, PETROLÓGICOS E GEOLÓGICOS, ELABORAÇÃO DE MAPAS, LEVANTAMENTO DE RECURSOS MINERAIS E SEUS SERVIÇOS AFINS E CORRELATOS; 4) ESTUDOS AMBIENTAIS ENGLOBANDO: PLANO BÁSICO AMBIENTAL, ESTUDOS DE IMPACTO AMBIENTAL (EIA), RELATÓRIOS DE IMPACTO AMBIENTAL (RIMA) E SEUS SERVIÇOS AFINS E CORRELATOS; 5) ESTUDOS, PLANEJAMENTO, PROJETO, COORDENAÇÃO, DIREÇÃO E EXECUÇÃO DE TRABALHO DE ASSISTÊNCIA E PROMOÇÃO SOCIAL ENGLOBANDO: TRABALHO TÉCNICO SOCIAL, CAPACITAÇÃO, MOBILIZAÇÃO E DEMAIS SERVIÇOS AFINS E CORRELATOS; 6) ANÁLISE, DESENVOLVIMENTO, IMPLANTAÇÃO, GERENCIAMENTO E REPRESENTAÇÃO DE SISTEMAS INFORMÁTICOS; 7) REPRESENTAÇÃO, INSTALAÇÃO E MANUTENÇÃO DE EQUIPAMENTOS TÉCNICOS.

Restrições Relativas ao Objetivo Social: AS ATIVIDADES DA EMPRESA FICAM RESTRITAS AS ATRIBUIÇÕES DO SEU QUADRO TÉCNICO.

Endereço Matriz: RUA RICARDO SALAZAR, 083, PRADO, RECIFE, PE, 50720120

Tipo de Registro: Registro Definitivo de Empresa

Data Inicial: 16/05/1994

Data Final: Indefinido

Registro Regional: PE005995

**Descrição**

CERTIDÃO DE REGISTRO E QUITAÇÃO PESSOA JURIDICA

**Informações / Notas**

- A capacidade técnico-profissional da empresa é comprovada pelo conjunto dos acervos técnicos dos profissionais constantes de seu quadro técnico.
- Esta certidão perderá a validade, caso ocorra qualquer alteração posterior dos elementos cadastrais nela contidos

**Última Anuidade Paga**

Ano: 2024 (6/6)

**Autos de Infração**

Nada consta

**Responsáveis Técnicos**

Profissional: ALEXANDRA OLIVEIRA LUNA

Registro: 1818711800

CPF: 097.\*\*\*.\*\*\*-11

Data Início: 09/08/2019

Data Fim: Indefinido

Data Fim de Contrato: Indefinido

Títulos do Profissional:

GEÓGRAFA

Atribuição: ARTIGO 6 DA RESOLUÇÃO Nº 323/87, DO CONFEA

MESTRA EM GEOGRAFIA

Tipo de Responsabilidade: RESPONSÁVEL TÉCNICO

Profissional: ANA TEREZA GUERRA PINTO

Registro: 1804164429







**CERTIDÃO DE REGISTRO E QUITAÇÃO**  
**PESSOA JURIDICA**  
**Lei Federal Nº 5194 de 24 de Dezembro de 1966**

**CREA-PE**

**Nº 2220604961/2024**

**Emissão: 26/06/2024**

**Validade: 31/03/2025**

**Chave: Z8zdC**

**Conselho Regional de Engenharia e Agronomia de Pernambuco**

CPF: 888.\*\*\*.\*\*\*-53

Data Início: 29/04/2008

Data Fim: Indefinido

Data Fim de Contrato: Indefinido

Títulos do Profissional:

ENGENHEIRA CIVIL

Atribuição: ARTIGO 7 DA RESOLUÇÃO Nº 218/73, DO CONFEA.

Tipo de Responsabilidade: RESPONSÁVEL TÉCNICO

---

Profissional: ANDRÉA LAPENDA DE MORAES BARBOSA

Registro: 1801043590

CPF: 463.\*\*\*.\*\*\*-72

Data Início: 29/04/2008

Data Fim: Indefinido

Data Fim de Contrato: Indefinido

Títulos do Profissional:

ESP. ENGENHARIA DE TRANSPORTES

---

ENGENHEIRA CIVIL

Atribuição: ARTIGO 7 DA RESOLUÇÃO Nº 218/73, DO CONFEA.

Tipo de Responsabilidade: RESPONSÁVEL TÉCNICO

---

Profissional: ANGELA PAULA BARBOSA VASCONCELOS DE MOURA CRASTO

Registro: 1805385968

CPF: 868.\*\*\*.\*\*\*-00

Data Início: 15/04/2011

Data Fim: Indefinido

Data Fim de Contrato: Indefinido

Títulos do Profissional:

ENGENHEIRA CIVIL

Atribuição: ARTIGOS 7 DA RESOLUCAO Nº 218/73, DO CONFEA.

Tipo de Responsabilidade: RESPONSÁVEL TÉCNICO

---

Profissional: BERTRAND SAMPAIO DE ALENCAR

Registro: 1802175920

CPF: 223.\*\*\*.\*\*\*-68

Data Início: 03/01/2002

Data Fim: Indefinido

Data Fim de Contrato: Indefinido

Títulos do Profissional:

ENGENHEIRO CIVIL

Atribuição: ARTIGO 7º DA RESOLUÇÃO Nº 218/73, DO CONFEA.

Tipo de Responsabilidade: RESPONSÁVEL TÉCNICO

---

Profissional: ELAINE EVELYN SANTANA XAVIER

Registro: 1810381967

CPF: 045.\*\*\*.\*\*\*-16

Data Início: 30/01/2020

Data Fim: Indefinido

Data Fim de Contrato: Indefinido

Títulos do Profissional:

ENGENHEIRA CIVIL

Atribuição: ARTIGO 7 DA RESOLUÇÃO Nº 218/73, DO CONFEA

Tipo de Responsabilidade: RESPONSÁVEL TÉCNICO

---

Profissional: FRANCISCO DE ASSIS BENICIO COELHO

Registro: 1800848420

CPF: 084.\*\*\*.\*\*\*-87

Data Início: 25/03/2015

Data Fim: Indefinido

Data Fim de Contrato: Indefinido

Títulos do Profissional:





**CERTIDÃO DE REGISTRO E QUITAÇÃO**  
**PESSOA JURIDICA**  
**Lei Federal Nº 5194 de 24 de Dezembro de 1966**

**CREA-PE**

**Nº 2220604961/2024**

**Emissão: 26/06/2024**

**Validade: 31/03/2025**

**Chave: Z8zdC**

**Conselho Regional de Engenharia e Agronomia de Pernambuco**

GEÓLOGO

Atribuição: ARTIGO 11 DA RESOLUÇÃO Nº 218/73, DO CONFEA.

Tipo de Responsabilidade: RESPONSÁVEL TÉCNICO

Profissional: FRANCISCO NORONHA CARDOZO FILHO

Registro: 1801851301

CPF: 183.\*\*\*.\*\*\*-49

Data Início: 03/04/2020

Data Fim: Indefinido

Data Fim de Contrato: Indefinido

Títulos do Profissional:

ENGENHEIRO CIVIL

Atribuição: ARTIGO 7 DA RESOLUÇÃO Nº 218/73, DO CONFEA

Tipo de Responsabilidade: RESPONSÁVEL TÉCNICO

Profissional: HENRIQUE PINTO SILVA

Registro: 1804164437

CPF: 783.\*\*\*.\*\*\*-15

Data Início: 20/03/1998

Data Fim: Indefinido

Data Fim de Contrato: Indefinido

Títulos do Profissional:

ENGENHEIRO CIVIL

Atribuição: ARTIGO 7 DA RESOLUÇÃO Nº 218/73, DO CONFEA.

SANEAMENTO E GESTÃO AMBIENTAL

MESTRE EM TECNOLOGIA AMBIENTAL

Tipo de Responsabilidade: RESPONSÁVEL TÉCNICO

Profissional: HUMBERTO PINTO SILVA

Registro: 1801133069

CPF: 652.\*\*\*.\*\*\*-04

Data Início: 20/03/1998

Data Fim: Indefinido

Data Fim de Contrato: Indefinido

Títulos do Profissional:

ENGENHEIRO CIVIL

Atribuição: ARTIGO 7 DA RESOLUÇÃO Nº 218/73, DO CONFEA.

Tipo de Responsabilidade: RESPONSÁVEL TÉCNICO

Profissional: KARINA MAHON MATTAR

Registro: 1808842928

CPF: 034.\*\*\*.\*\*\*-25

Data Início: 03/04/2014

Data Fim: Indefinido

Data Fim de Contrato: Indefinido

Títulos do Profissional:

ENGENHEIRA ELETRICISTA

Atribuição: ARTIGO 8 DA RESOLUCAO Nº 218/73, DO CONFEA.

ENGENHEIRA DE SEGURANÇA DO TRABALHO

Atribuição: Artigo 4º da Resolução 359/91

Tipo de Responsabilidade: RESPONSÁVEL TÉCNICO

Profissional: MAGNA SUELY ALEIXO DOS SANTOS

Registro: 1801735247

CPF: 123.\*\*\*.\*\*\*-53

Data Início: 08/05/2023

Data Fim: Indefinido

Data Fim de Contrato: Indefinido

Títulos do Profissional:

ENGENHEIRA CIVIL

Atribuição: ARTIGO 7 DA RESOLUCAO Nº 218/73, DO CONFEA.





**CERTIDÃO DE REGISTRO E QUITAÇÃO**  
**PESSOA JURÍDICA**  
**Lei Federal Nº 5194 de 24 de Dezembro de 1966**

**CREA-PE**

**Nº 2220604961/2024**

**Emissão: 26/06/2024**

**Validade: 31/03/2025**

**Chave: Z8zdC**

**Conselho Regional de Engenharia e Agronomia de Pernambuco**

Tipo de Responsabilidade: RESPONSÁVEL TÉCNICO

Profissional: RANIERI AGUIAR DE LIMA

Registro: 1801224757

CPF: 685.\*\*\*.\*\*\*-87

Data Início: 22/01/2018

Data Fim: Indefinido

Data Fim de Contrato: Indefinido

Títulos do Profissional:

ENGENHEIRO CIVIL

Atribuição: ARTIGO 7 DA RESOLUÇÃO Nº 218/73, DO CONFEA.

Tipo de Responsabilidade: RESPONSÁVEL TÉCNICO

Profissional: ROBERTO LEMOS MUNIZ

Registro: 1800463391

CPF: 223.\*\*\*.\*\*\*-34

Data Início: 10/05/1994

Data Fim: Indefinido

Data Fim de Contrato: Indefinido

Títulos do Profissional:

ENGENHEIRO CIVIL

Atribuição: ARTIGO 7 DA RESOLUÇÃO Nº 218/73, DO CONFEA.

ESPECIALISTA EM FOTOGRAMETRIA

Tipo de Responsabilidade: RESPONSÁVEL TÉCNICO

Profissional: WILMA MARIA CANGUSSU FERREIRA

Registro: 1801877521

CPF: 376.\*\*\*.\*\*\*-04

Data Início: 17/01/2022

Data Fim: Indefinido

Data Fim de Contrato: Indefinido

Títulos do Profissional:

ENGENHEIRA CIVIL

Atribuição: ARTIGO 7 DA RESOLUÇÃO Nº 218/73, DO CONFEA

Tipo de Responsabilidade: RESPONSÁVEL TÉCNICO

Profissional: ANA KARLA BATISTA DA SILVA

Registro: 1809188431

CPF: 054.\*\*\*.\*\*\*-12

Data Início: 19/03/2014

Data Fim: Indefinido

Data Fim de Contrato: Indefinido

Títulos do Profissional:

ENGENHEIRA CIVIL

Atribuição: ARTIGO 7 DA RESOLUÇÃO Nº 218/73, DO CONFEA

Tipo de Responsabilidade: QUADRO TÉCNICO

Profissional: ANDRÉ GUSTAVO PIRES DE LIMA

Registro: 1807601870

CPF: 533.\*\*\*.\*\*\*-49

Data Início: 29/01/2010

Data Fim: Indefinido

Data Fim de Contrato: Indefinido

Títulos do Profissional:

ENGENHEIRO CIVIL

Atribuição: ARTIGO 7º DA RESOLUÇÃO Nº 218/73, DO CONFEA

MBA EM INFRAESTRUTURA DE TRANSPORTES E RODOVIAS

Tipo de Responsabilidade: QUADRO TÉCNICO

Profissional: ANELISE DOS SANTOS PEREIRA

Registro: 1805479490

CPF: 021.\*\*\*.\*\*\*-97





**CERTIDÃO DE REGISTRO E QUITAÇÃO**  
**PESSOA JURIDICA**  
**Lei Federal Nº 5194 de 24 de Dezembro de 1966**

**CREA-PE**

**Nº 2220604961/2024**

**Emissão: 26/06/2024**

**Validade: 31/03/2025**

**Chave: Z8zdC**

**Conselho Regional de Engenharia e Agronomia de Pernambuco**

Data Início: 19/03/2014

Data Fim: Indefinido

Data Fim de Contrato: Indefinido

Títulos do Profissional:

ENGENHEIRA CIVIL

Atribuição: ARTIGOS 7 DA RESOLUCAO NUMERO E 218/73, DO CONFEA.

MASTER BIM: FERRAMENTAS DE GESTÃO E PROJETOS

ESP. MBA EM ENGENHARIA RODOVIARIA

Tipo de Responsabilidade: QUADRO TÉCNICO

Profissional: ANGÉLICA CAROLINE PEREIRA DA SILVA

Registro: 1819522687

CPF: 086.\*\*\*-\*\*\*-90

Data Início: 17/05/2023

Data Fim: Indefinido

Data Fim de Contrato: Indefinido

Títulos do Profissional:

ENGENHEIRA CIVIL

Atribuição: Artigo 28 do Decreto nº 23.569, de 1933, alíneas ?a?, ?b?, ?c? (referente a estradas de rodagem), ?d?, ?e? (referente à drenagem), ?f?, ?h?, ?i? e alíneas ?j? e ?k? , bem como as previstas no Artigo 7º da Lei nº 5.194, de 1966, combinadas com as atividades relacionadas no Artigo 5º da Resolução nº 1.073, de 2016, para o desempenho das competências relacionadas no Artigo 7º da Resolução nº 218/1973, do Confea, com exceção das competências relacionadas a irrigação, estradas de ferro, portos, rios, canais, barragens, diques e aeroportos.

Tipo de Responsabilidade: QUADRO TÉCNICO

Profissional: CESAR HENRIQUE AIRES CAPISTRANO

Registro: 2416692291

CPF: 028.\*\*\*-\*\*\*-46

Data Início: 16/11/2022

Data Fim: Indefinido

Data Fim de Contrato: Indefinido

Títulos do Profissional:

ENGENHEIRO CIVIL

Atribuição: ARTIGO 28 DO DECRETO FEDERAL N 23.569, DE 11 DE DEZEMBRO DE 1933, ARTIGO 7 DA LEI FEDERAL N 5.194, DE 24 DE DEZEMBRO DE 1966, E ARTIGO 7 COMBINADO COM ARTIGO 25 DA RESOLUÇÃO N 218, DE 29 DE JUNHO DE 1973, DO CONFEA.

Tipo de Responsabilidade: QUADRO TÉCNICO

Profissional: CLAUDIO EDUARDO DAMASCENO BARBOSA

Registro: 1403761701

CPF: 026.\*\*\*-\*\*\*-98

Data Início: 14/06/2022

Data Fim: Indefinido

Data Fim de Contrato: Indefinido

Títulos do Profissional:

ENGENHEIRO CIVIL

Atribuição: ARTIGO 7 DA RESOLUCAO 218 DE 29.06.73, DO CONFEA.

ENGENHEIRO DE SEGURANÇA DO TRABALHO

Atribuição: Artigo 4º da Resolução 359/91

Tipo de Responsabilidade: QUADRO TÉCNICO

Profissional: DANIELA ANTÃO DOS SANTOS

Registro: 1820728226

CPF: 861.\*\*\*-\*\*\*-15

Data Início: 17/08/2022

Data Fim: Indefinido

Data Fim de Contrato: Indefinido

Títulos do Profissional:

ENGENHEIRA CIVIL

Atribuição: Artigo 28 do Decreto nº 23.569, de 1933, alíneas ?a?, ?b?, ?c? (referente a estradas de rodagem), ?d?, ?e? (refi drenagem), ?f?, ?h?, ?i? e alíneas ?j? e ?k? , bem como as previstas no Artigo 7º da Lei nº 5.194, de 1966, combinadas atividades relacionadas no Artigo 5º da Resolução nº 1.073, de 2016, para o desempenho das competências relacionadas no Arti





**CERTIDÃO DE REGISTRO E QUITAÇÃO**  
**PESSOA JURIDICA**  
**Lei Federal Nº 5194 de 24 de Dezembro de 1966**

**CREA-PE**

**Nº 2220604961/2024**

**Emissão: 26/06/2024**

**Validade: 31/03/2025**

**Chave: Z8zdC**

**Conselho Regional de Engenharia e Agronomia de Pernambuco**

Resolução nº 218/1973, do Confea, com exceção das competências relacionadas a irrigação, estradas de ferro, portos, rios, canais, barragens, diques e aeroportos.

Tipo de Responsabilidade: QUADRO TÉCNICO

Profissional: DIEGO CLAUDIO RIBEIRO CAMPELO

Registro: 1815304057

CPF: 082.\*\*\*.\*\*\*-14

Data Início: 11/04/2022

Data Fim: Indefinido

Data Fim de Contrato: Indefinido

Títulos do Profissional:

ENGENHEIRO CIVIL

Atribuição: ARTIGO 7 DA RESOLUÇÃO Nº 218/73, DO CONFEA

Tipo de Responsabilidade: QUADRO TÉCNICO

Profissional: EDJAIR DE MELO SILVA

Registro: 1800770952

CPF: 128.\*\*\*.\*\*\*-15

Data Início: 11/08/2022

Data Fim: Indefinido

Data Fim de Contrato: Indefinido

Títulos do Profissional:

ENGENHEIRO CIVIL

Atribuição: ARTIGO 7 DA RESOLUÇÃO Nº 218/73, DO CONFEA.

Tipo de Responsabilidade: QUADRO TÉCNICO

Profissional: ELISIA CLAUDIA DE SANTANA

Registro: 1806186098

CPF: 855.\*\*\*.\*\*\*-20

Data Início: 02/04/2012

Data Fim: Indefinido

Data Fim de Contrato: Indefinido

Títulos do Profissional:

ENGENHEIRA CIVIL

Atribuição: ARTIGO 7 DA RESOLUÇÃO Nº 218/73, DO CONFEA

ENGENHEIRA DE SEGURANÇA DO TRABALHO

Atribuição: Artigo 4º da Resolução 359/91

ENGENHEIRA DE SEGURANÇA DO TRABALHO

Atribuição: ARTIGO 4º DA RESOLUÇÃO Nº 359/91, DO CONFEA.

Tipo de Responsabilidade: QUADRO TÉCNICO

Profissional: ELIZANDRA FABRÍCIA RAPOSO

Registro: 1605429473

CPF: 007.\*\*\*.\*\*\*-39

Data Início: 29/01/2010

Data Fim: Indefinido

Data Fim de Contrato: Indefinido

Títulos do Profissional:

ENGENHEIRA DE SEGURANÇA DO TRABALHO

Atribuição: ARTIGO 4º DA RESOLUÇÃO Nº 359/91, DO CONFEA.

ENGENHEIRA CIVIL

Atribuição: ART. 7º, COMBINADO COM O 25, DA RESOLUÇÃO Nº 218/73, DO CONFEA

Tipo de Responsabilidade: QUADRO TÉCNICO

Profissional: EVELYNE FREITAS DA SILVA

Registro: 1821155629

CPF: 068.\*\*\*.\*\*\*-01

Data Início: 17/05/2023

Data Fim: Indefinido

Data Fim de Contrato: Indefinido

Títulos do Profissional:







**CERTIDÃO DE REGISTRO E QUITAÇÃO**  
**PESSOA JURIDICA**  
**Lei Federal Nº 5194 de 24 de Dezembro de 1966**

**CREA-PE**

**Nº 2220604961/2024**

**Emissão: 26/06/2024**

**Validade: 31/03/2025**

**Chave: Z8zdC**

**Conselho Regional de Engenharia e Agronomia de Pernambuco**

ENGENHEIRA CIVIL

Atribuição: Artigo 7 da resolução 218 73 do CONFEA.

Tipo de Responsabilidade: QUADRO TÉCNICO

Profissional: FRANCISCO DE ASSIS NOVAES DE BARROS

Registro: 1803393491

CPF: 427.\*\*\*.\*\*\*-68

Data Início: 17/08/2022

Data Fim: Indefinido

Data Fim de Contrato: Indefinido

Títulos do Profissional:

ENGENHEIRO CIVIL

Atribuição: ARTIGO 7º DA RESOLUÇÃO Nº 218/73, DO CONFEA.

Tipo de Responsabilidade: QUADRO TÉCNICO

Profissional: JASMYN KELLY DA SILVA

Registro: 1819066916

CPF: 089.\*\*\*.\*\*\*-56

Data Início: 19/12/2023

Data Fim: Indefinido

Data Fim de Contrato: Indefinido

Títulos do Profissional:

ENGENHEIRA CIVIL

Atribuição: ARTIGO 7º DA LEI Nº 5.194, DE 24 DE DEZEMBRO DE 1966, PARA O DESEMPENHO DAS ATIVIDADES RELACIONADAS NO ARTIGO 28, EXCETO ALÍNEA 2ª DO DECRETO 23.569/33 E ARTIGO 7º DA RESOLUÇÃO Nº 218/73, DO CONFEA, EXCETO PORTOS, RIOS, CANAIS, BARRAGENS, DIQUES E AEROPORTOS.

Tipo de Responsabilidade: QUADRO TÉCNICO

Profissional: JESSICA ALVES DE SOUZA

Registro: 1818516586

CPF: 092.\*\*\*.\*\*\*-42

Data Início: 27/10/2021

Data Fim: Indefinido

Data Fim de Contrato: Indefinido

Títulos do Profissional:

ENGENHEIRA CIVIL

Atribuição: ARTIGO 7º DA RESOLUÇÃO Nº 218/73, DO CONFEA.

Tipo de Responsabilidade: QUADRO TÉCNICO

Profissional: JOAO INOCENCIO GUIDO

Registro: 1803488379

CPF: 420.\*\*\*.\*\*\*-53

Data Início: 22/09/2020

Data Fim: Indefinido

Data Fim de Contrato: Indefinido

Títulos do Profissional:

ENGENHEIRO CIVIL

Atribuição: ARTIGO 7º DA RESOLUÇÃO Nº 218/73, DO CONFEA.

Tipo de Responsabilidade: QUADRO TÉCNICO

Profissional: JOÃO VICTOR PIMENTEL TEOTONIO

Registro: 1811578152

CPF: 096.\*\*\*.\*\*\*-42

Data Início: 03/04/2020

Data Fim: Indefinido

Data Fim de Contrato: Indefinido

Títulos do Profissional:

ENGENHEIRO CIVIL

Atribuição: ARTIGO 7 DA RESOLUÇÃO Nº 218/73, DO CONFEA

Tipo de Responsabilidade: QUADRO TÉCNICO

Profissional: JOSÉ DYEGO DE FARIAS RAMOS

Registro: 1819546624





**CERTIDÃO DE REGISTRO E QUITAÇÃO**  
**PESSOA JURIDICA**  
**Lei Federal Nº 5194 de 24 de Dezembro de 1966**

**CREA-PE**

**Nº 2220604961/2024**

**Emissão: 26/06/2024**

**Validade: 31/03/2025**

**Chave: Z8zdC**

**Conselho Regional de Engenharia e Agronomia de Pernambuco**

CPF: 104.\*\*\*.\*\*\*-13

Data Início: 17/05/2023

Data Fim: Indefinido

Data Fim de Contrato: Indefinido

Títulos do Profissional:

ENGENHEIRO CIVIL

Atribuição: ARTIGO 7º DA RESOLUÇÃO Nº 218/73, DO CONFEA.

Tipo de Responsabilidade: QUADRO TÉCNICO

Profissional: JOSÉ FAUSTINO DOS SANTOS NETO

Registro: 1819277623

CPF: 057.\*\*\*.\*\*\*-00

Data Início: 07/05/2021

Data Fim: Indefinido

Data Fim de Contrato: Indefinido

Títulos do Profissional:

ENGENHEIRO ELETRICISTA

Atribuição: Artigo 33 do Decreto nº 23.569 de 1933, alíneas `f`; `g`; `h` e alíneas `j` e `k` aplicadas às alíneas citadas, bem como as previstas no artigo 7º da Lei nº 5.194, de 24 de dezembro de 1966, combinadas com as atividades relacionadas no artigo 5º da Resolução nº 1.073, de 2016, para o desempenho das competências relacionadas no artigo 8º da Resolução nº 218, de 29 de junho de 1973, do Confea.

MASTER BIM: FERRAMENTAS DE GESTÃO E PROJETOS

PÓS EM ENGENHARIA DE SOFTWARE

Tipo de Responsabilidade: QUADRO TÉCNICO

Profissional: JOSÉ JÚNIOR FERRARI RAMOS

Registro: 1810002273

CPF: 042.\*\*\*.\*\*\*-03

Data Início: 13/12/2021

Data Fim: Indefinido

Data Fim de Contrato: Indefinido

Títulos do Profissional:

ENGENHEIRO CIVIL

Atribuição: ARTIGO 7 DA RESOLUÇÃO Nº 218/73, DO CONFEA

Tipo de Responsabilidade: QUADRO TÉCNICO

Profissional: LARA HERCULINO SIQUEIRA

Registro: 1819528707

CPF: 107.\*\*\*.\*\*\*-89

Data Início: 08/04/2021

Data Fim: Indefinido

Data Fim de Contrato: Indefinido

Títulos do Profissional:

ENGENHEIRA CIVIL

Atribuição: Art. 7.º da Res. 218/73 com restrições das atividades 1, 2, 3, 4, 6 e 8 do art. 1.º da mesma Resolução referentes a pontes, aeroportos, portos, fundações e barragens ambas do Confea.

Tipo de Responsabilidade: QUADRO TÉCNICO

Profissional: LARRY WILLIAMS DA SILVA SANTOS

Registro: 1805051067

CPF: 030.\*\*\*.\*\*\*-14

Data Início: 15/03/2024

Data Fim: Indefinido

Data Fim de Contrato: Indefinido

Títulos do Profissional:

ENGENHEIRA CIVIL

Atribuição: ARTIGO 7º DA RESOLUÇÃO Nº 218/73, DO CONFEA

ENGENHEIRA DE SEGURANÇA DO TRABALHO

Atribuição: Artigo 4º da Resolução 359/91

Tipo de Responsabilidade: QUADRO TÉCNICO

Profissional: LARYSSA MARIA ELOY DA HORA TETI





**CERTIDÃO DE REGISTRO E QUITAÇÃO**  
**PESSOA JURIDICA**  
**Lei Federal Nº 5194 de 24 de Dezembro de 1966**

**CREA-PE**

**Nº 2220604961/2024**

**Emissão: 26/06/2024**

**Validade: 31/03/2025**

**Chave: Z8zdC**

**Conselho Regional de Engenharia e Agronomia de Pernambuco**

Registro: 1812310536

CPF: 088.\*\*\*.\*\*\*-19

Data Início: 06/04/2018

Data Fim: Indefinido

Data Fim de Contrato: Indefinido

Títulos do Profissional:

ENGENHEIRA CIVIL

Atribuição: ARTIGO 7º DA RESOLUÇÃO Nº 218/73, DO CONFEA

Tipo de Responsabilidade: QUADRO TÉCNICO

---

Profissional: MARIA NAYANE ALVES CRUZ

Registro: 1820745163

CPF: 107.\*\*\*.\*\*\*-95

Data Início: 19/12/2022

Data Fim: Indefinido

Data Fim de Contrato: Indefinido

Títulos do Profissional:

ENGENHEIRA CIVIL

Atribuição: Artigo 28 do decreto n 23569 33, alíneas `a`, `b`, `c` (referente a estradas de rodagem), `d`, `e` (referente a drenagem), `f`, `g`, `h`, `i` e alíneas `j` e `k` aplicadas as alíneas citadas, bem como as previstas no artigo 7 da lei n 5194 66, combinadas com as atividades relacionadas no artigo 5 da Resolução n 1073 2016, para desempenho das competências relacionadas ao artigo 7 da Resolução n 218 73, exceto irrigação, ponte e estradas de ferro.

Tipo de Responsabilidade: QUADRO TÉCNICO

---

Profissional: MATHEUS LANDIM DE CARVALHO PEREIRA FERRAZ

Registro: 1820658295

CPF: 104.\*\*\*.\*\*\*-80

Data Início: 13/11/2023

Data Fim: Indefinido

Data Fim de Contrato: Indefinido

Títulos do Profissional:

ENGENHEIRO CIVIL

Atribuição: ARTIGO 7 DA RESOLUÇÃO N 218 73, DO CONFEA

Tipo de Responsabilidade: QUADRO TÉCNICO

---

Profissional: MÔNICA CELLI CARNEIRO DE MORAES

Registro: 1802224190

CPF: 019.\*\*\*.\*\*\*-43

Data Início: 17/08/2022

Data Fim: Indefinido

Data Fim de Contrato: Indefinido

Títulos do Profissional:

ENGENHEIRA CIVIL

Atribuição: ARTIGO 7 DA RESOLUÇÃO Nº 218/73, DO CONFEA.

Tipo de Responsabilidade: QUADRO TÉCNICO

---

Profissional: RAPHAEL ALEXANDRE CAVALCANTI DE BARROS E PAULA GUIMARÃES

Registro: 1814020322

CPF: 087.\*\*\*.\*\*\*-41

Data Início: 11/04/2022

Data Fim: Indefinido

Data Fim de Contrato: Indefinido

Títulos do Profissional:

ENGENHEIRO CIVIL

Atribuição: ARTIGO 7º DA RESOLUÇÃO Nº 218/73, DO CONFEA

Tipo de Responsabilidade: QUADRO TÉCNICO

---

Profissional: RICARDO ALEXANDRE VASQUES TORRES

Registro: 1808527445

CPF: 887.\*\*\*.\*\*\*-20

Data Início: 17/02/2022

Data Fim: Indefinido





**CERTIDÃO DE REGISTRO E QUITAÇÃO**  
**PESSOA JURIDICA**  
**Lei Federal Nº 5194 de 24 de Dezembro de 1966**

**CREA-PE**

**Nº 2220604961/2024**

**Emissão: 26/06/2024**

**Validade: 31/03/2025**

**Chave: Z8zdC**

**Conselho Regional de Engenharia e Agronomia de Pernambuco**

Data Fim de Contrato: Indefinido

Títulos do Profissional:

ENGENHEIRO CIVIL

Atribuição: ARTIGO 7 DA RESOLUÇÃO Nº 218/73, DO CONFEA

ENGENHEIRO DE SEGURANÇA DO TRABALHO

Atribuição: ARTIGO 4 DA RESOLUÇÃO 359/91, DO CONFEA.

ENGENHEIRO DE SEGURANÇA DO TRABALHO

Atribuição: Artigo 4º da Resolução 359/91

Tipo de Responsabilidade: QUADRO TÉCNICO

Profissional: RICARDO DOMINGOS

Registro: 1801770905

CPF: 319.\*\*\*.\*\*\*-72

Data Início: 21/01/2022

Data Fim: Indefinido

Data Fim de Contrato: Indefinido

Títulos do Profissional:

ENGENHEIRO CIVIL

Atribuição: ARTIGO 7 DA RESOLUÇÃO Nº 218/73, DO CONFEA.

Tipo de Responsabilidade: QUADRO TÉCNICO

Profissional: SARA BARBOZA PUGAS

Registro: 2416328107

CPF: 033.\*\*\*.\*\*\*-00

Data Início: 17/08/2022

Data Fim: Indefinido

Data Fim de Contrato: Indefinido

Títulos do Profissional:

ENGENHEIRA CIVIL

Atribuição: ARTIGO 28 DO DECRETO FEDERAL N 23.569, DE 11 DE DEZEMBRO DE 1933, ARTIGO 7 DA LEI FEDERAL N 5.194, DE 24 DE DEZEMBRO DE 1966, E ARTIGO 7 COMBINADO COM ARTIGO 25 DA RESOLUÇÃO N 218, DE 29 DE JUNHO DE 1973, DO CONFEA E RESPEITADOS OS LIMITES DE SUA FORMAÇÃO EDUCACIONAL

ENGENHEIRA DE SEGURANÇA DO TRABALHO

Atribuição: Artigo 4º da Resolução 359/91

Tipo de Responsabilidade: QUADRO TÉCNICO

Profissional: THAIS REGINA CRUZ FORTUNATO

Registro: 1820894045

CPF: 114.\*\*\*.\*\*\*-02

Data Início: 17/05/2023

Data Fim: Indefinido

Data Fim de Contrato: Indefinido

Títulos do Profissional:

ENGENHEIRA CIVIL

Atribuição: Artigo 28 do Decreto n 23.569, de 1933, alíneas 'a', 'b', 'c' (referente a estradas de rodagem), 'd', 'e' (referente a drenagem), 'f', 'g', 'h', 'i' e alíneas 'j' e 'k', bem como as previstas no artigo 7 da Lei n 5.194, de 1966, combinadas com as atividades relacionadas no artigo 5 da Resolução n 1.073, de 2016, para o desempenho das competências relacionadas no artigo 7 da Resolução n 218, de 29 de junho de 1973, do Confea, com exceção das competências relacionadas a irrigação, estradas de ferro, portos, rios, canais, barragens, diques e aeroportos.

Tipo de Responsabilidade: QUADRO TÉCNICO

Profissional: THIAGO VASCONCELOS MONTENEGRO

Registro: 1821946871

CPF: 072.\*\*\*.\*\*\*-14

Data Início: 24/10/2023

Data Fim: Indefinido

Data Fim de Contrato: Indefinido

Títulos do Profissional:

ENGENHEIRO CIVIL

Atribuição: Artigo 28 do Decreto n 23.569, de 1933, alíneas 'a', 'b', 'c' (referente a estradas de rodagem), 'd', 'e', 'f', 'h', 'i' e alíneas 'j' e 'k' aplicadas as alíneas citadas, bem como as previstas no artigo 7 da Lei n 5.194, de 1966, combinadas com as atividades relacionadas no artigo 5 da Resolução n 1.073, de 2016, para o desempenho das competências relacionadas no artigo 7 da Resolução n 218, de 29 de junho de 1973, do Confea, com exceção das competências relacionadas a irrigação, estradas de ferro, portos, rios, canais, barragens, diques e aeroportos.





**CERTIDÃO DE REGISTRO E QUITAÇÃO**  
**PESSOA JURIDICA**  
**Lei Federal Nº 5194 de 24 de Dezembro de 1966**

**CREA-PE**

**Nº 2220604961/2024**

**Emissão: 26/06/2024**

**Validade: 31/03/2025**

**Chave: Z8zdC**

**Conselho Regional de Engenharia e Agronomia de Pernambuco**

218, de 1973, do Confea, exceto portos, rios, canais, barragens, diques, aeroportos e estradas de ferro.

Tipo de Responsabilidade: QUADRO TÉCNICO

---

Profissional: WELLISSON GOMES DE SOUSA

Registro: 0920388523

CPF: 016.\*\*\*.\*\*\*-46

Data Início: 11/08/2022

Data Fim: Indefinido

Data Fim de Contrato: Indefinido

Títulos do Profissional:

ENGENHEIRO CIVIL

Atribuição: ART. 7º DA RESOLUÇÃO N.º 218/73 DO CONFEA, COM OBSERVÂNCIA AO ART. 25 DA MESMA RESOLUÇÃO

Tipo de Responsabilidade: QUADRO TÉCNICO

---

Profissional: YSLEY WILMINGTON LEMOS DE MENDONÇA

Registro: 1801135762

CPF: 475.\*\*\*.\*\*\*-72

Data Início: 29/04/2008

Data Fim: Indefinido

Data Fim de Contrato: Indefinido

Títulos do Profissional:

ENGENHEIRA CIVIL

Atribuição: ARTIGO 7 DA RESOLUÇÃO N.º 218/73, DO CONFEA.

Tipo de Responsabilidade: QUADRO TÉCNICO

---







**CERTIDÃO DE REGISTRO E QUITAÇÃO**  
**PESSOA FÍSICA**  
Lei Federal Nº 5194 de 24 de Dezembro de 1966

**CREA-PE**

**Nº 2220596460/2024**

**Emissão: 01/04/2024**

**Validade: 31/03/2025**

**Chave: xcYBD**

**Conselho Regional de Engenharia e Agronomia de Pernambuco**

CERTIFICAMOS que o profissional mencionado encontra-se registrado neste Conselho, nos termos da Lei 5.194/66, de 24/12/1966, conforme os dados acima. CERTIFICAMOS, ainda, face o estabelecimento nos artigos 68 e 69 da referida Lei, que o interessado não se encontra em débito com o CREA-PE.

**Interessado(a)**

Profissional: ALEXANDRA OLIVEIRA LUNA

Registro: 1818711800

CPF: 097.\*\*\*.\*\*\*-11

Endereço: \*\*\*\*\*

Tipo de Registro: Registro Definitivo de Profissional (DIPLOMADO NO PAÍS)

Data de registro: 19/07/2019

**Título(s)**

**GRADUAÇÃO**

GEÓGRAFA

Atribuição: ARTIGO 6 DA RESOLUÇÃO Nº 323/87, DO CONFEA

Restrições: Sem Identificação

Instituição de Ensino: UNIVERSIDADE FEDERAL DE PERNAMBUCO - UFPE

Data de Formação: 26/05/2014

**ANOTAÇÕES DE CURSOS**

MESTRA EM GEOGRAFIA

Instituição de Ensino: UNIVERSIDADE FEDERAL DE PERNAMBUCO - UFPE

Data de Formação: 26/02/2018

**Descrição**

CERTIDÃO DE REGISTRO E QUITAÇÃO PESSOA FÍSICA

**Informações / Notas**

- A falsificação deste documento constitui-se em crime previsto no Código Penal Brasileiro, sujeitando o(a) autor(a) à respectiva ação penal.
- CERTIFICAMOS que caso ocorra(m) alteração(ões) no(s) elemento(s) contido(s) neste documento, esta Certidão perderá a sua validade para todos os efeitos.
- Esta certidão perderá a validade, caso ocorra qualquer alteração posterior dos elementos cadastrais nela contidos.
- Válido em todo território nacional.

**Última Anuidade Paga**

Ano: 2024 (1/1)

**Autos de Infração**

Nada consta





**CERTIDÃO DE REGISTRO E QUITAÇÃO**  
**PESSOA FÍSICA**  
 Lei Federal Nº 5194 de 24 de Dezembro de 1966

**CREA-PE**

**Nº 2220605151/2024**

**Emissão: 28/06/2024**

**Validade: 31/03/2025**

**Chave: 5zx3D**

**Conselho Regional de Engenharia e Agronomia de Pernambuco**

CERTIFICAMOS que o profissional mencionado encontra-se registrado neste Conselho, nos termos da Lei 5.194/66, de 24/12/1966, conforme os dados acima. CERTIFICAMOS, ainda, face o estabelecimento nos artigos 68 e 69 da referida Lei, que o interessado não se encontra em débito com o CREA-PE.

**Interessado(a)**

Profissional: ANA TEREZA GUERRA PINTO

Registro: 1804164429

CPF: 888.\*\*\*.\*\*\*-53

Endereço: \*\*\*\*\*

Tipo de Registro: Registro Definitivo de Profissional (DIPLOMADO NO PAÍS)

Data de registro: 04/06/1997

**Título(s)**

**GRADUAÇÃO**

ENGENHEIRA CIVIL

Atribuição: ARTIGO 7 DA RESOLUÇÃO Nº 218/73, DO CONFEA.

Instituição de Ensino: FUNDAÇÃO UNIVERSIDADE DE PERNAMBUCO

Data de Formação: 30/08/1995

**Descrição**

CERTIDÃO DE REGISTRO E QUITAÇÃO PESSOA FÍSICA

**Informações / Notas**

- A falsificação deste documento constitui-se em crime previsto no Código Penal Brasileiro, sujeitando o(a) autor(a) à respectiva ação penal.
- CERTIFICAMOS que caso ocorra(m) alteração(ões) no(s) elemento(s) contido(s) neste documento, esta Certidão perderá a sua validade para todos os efeitos.
- Esta certidão perderá a validade, caso ocorra qualquer alteração posterior dos elementos cadastrais nela contidos.
- Válido em todo território nacional.

**Última Anuidade Paga**

Ano: 2024 (6/6)

**Autos de Infração**

Nada consta

**Responsabilidades Técnicas**

Empresa: GEOSISTEMAS ENGENHARIA E PLANEJAMENTO LTDA

Registro: 0000045693

CNPJ: 70.073.275/0001-30

Data Início: 29/04/2008

Data Fim: Indefinido

Data Fim de Contrato: Indefinido

Tipo de Responsabilidade: RESPONSÁVEL TÉCNICO

Empresa: VELOX - CONSTRUÇÕES E INCORPORAÇÕES LTDA

Registro: 0000046628

CNPJ: 04.691.262/0001-09

Data Início: 28/08/2014

Data Fim: Indefinido

Data Fim de Contrato: Indefinido

Tipo de Responsabilidade: RESPONSÁVEL TÉCNICO

Empresa: CONSÓRCIO PDCA-GEOSISTEMAS-MKS.

Registro: 0000712965

CNPJ: 46.610.256/0001-11

Data Início: 17/01/2023

Data Fim: Indefinido

Data Fim de Contrato: Indefinido

Tipo de Responsabilidade: RESPONSÁVEL TÉCNICO

Empresa: CONSORCIO GEOSISTEMAS-FUTURE MOTION BRASIL-MODERA





**CERTIDÃO DE REGISTRO E QUITAÇÃO**  
**PESSOA FÍSICA**  
Lei Federal Nº 5194 de 24 de Dezembro de 1966

**CREA-PE****Nº 2220605151/2024****Emissão: 28/06/2024****Validade: 31/03/2025****Chave: 5zx3D****Conselho Regional de Engenharia e Agronomia de Pernambuco**

Registro: 0000723096

CNPJ: 48.882.787/0001-99

Data Início: 14/02/2023

Data Fim: Indefinido

Data Fim de Contrato: Indefinido

Tipo de Responsabilidade: RESPONSÁVEL TÉCNICO

Empresa: CONSORCIO DIAGGEO

Registro: 0000730300

CNPJ: 49.262.337/0001-66

Data Início: 13/12/2023

Data Fim: Indefinido

Data Fim de Contrato: Indefinido

Tipo de Responsabilidade: RESPONSÁVEL TÉCNICO

Empresa: CONSORCIO GEOSISTEMAS - FUTURE MOTION BRASIL - MODERA - FASE 2

Registro: 0000724971

CNPJ: 49.274.786/0001-24

Data Início: 07/03/2023

Data Fim: Indefinido

Data Fim de Contrato: Indefinido

Tipo de Responsabilidade: RESPONSÁVEL TÉCNICO

Empresa: CONSORCIO GEOSISTEMAS - FUTURE MOTION BRASIL - MODERA - FASE 03

Registro: 0000724980

CNPJ: 49.274.787/0001-79

Data Início: 07/03/2023

Data Fim: Indefinido

Data Fim de Contrato: Indefinido

Tipo de Responsabilidade: RESPONSÁVEL TÉCNICO





**CERTIDÃO DE REGISTRO E QUITAÇÃO**  
**PESSOA FÍSICA**  
Lei Federal Nº 5194 de 24 de Dezembro de 1966

**CREA-PE**

**Nº 2220596486/2024**

**Emissão: 01/04/2024**

**Validade: 31/03/2025**

**Chave: 1zayc**

**Conselho Regional de Engenharia e Agronomia de Pernambuco**

CERTIFICAMOS que o profissional mencionado encontra-se registrado neste Conselho, nos termos da Lei 5.194/66, de 24/12/1966, conforme os dados acima. CERTIFICAMOS, ainda, face o estabelecimento nos artigos 68 e 69 da referida Lei, que o interessado não se encontra em débito com o CREA-PE.

**Interessado(a)**

Profissional: ANDRÉA LAPENDA DE MORAES BARBOSA

Registro: 1801043590

CPF: 463.\*\*\*.\*\*\*-72

Endereço: \*\*\*\*\*

Tipo de Registro: Registro Definitivo de Profissional (DIPLOMADO NO PAÍS)

Data de registro: 29/05/1992

**Título(s)**

**GRADUAÇÃO**

ENGENHEIRA CIVIL

Atribuição: ARTIGO 7 DA RESOLUÇÃO Nº 218/73, DO CONFEA.

Instituição de Ensino: ESCOLA POLITÉCNICA DE PERNAMBUCO - FESP

**ANOTAÇÕES DE CURSOS**

ESP. ENGENHARIA DE TRANSPORTES

Instituição de Ensino: ESCOLA POLITÉCNICA DE PERNAMBUCO - FESP

Data de Formação: 21/05/1993

**Descrição**

CERTIDÃO DE REGISTRO E QUITAÇÃO PESSOA FÍSICA

**Informações / Notas**

- A falsificação deste documento constitui-se em crime previsto no Código Penal Brasileiro, sujeitando o(a) autor(a) à respectiva ação penal.
- CERTIFICAMOS que caso ocorra(m) alteração(ões) no(s) elemento(s) contido(s) neste documento, esta Certidão perderá a sua validade para todos os efeitos.
- Esta certidão perderá a validade, caso ocorra qualquer alteração posterior dos elementos cadastrais nela contidos.
- Válido em todo território nacional.

**Última Anuidade Paga**

Ano: 2024 (1/1)

**Autos de Infração**

Nada consta





**CERTIDÃO DE REGISTRO E QUITAÇÃO**  
**PESSOA FÍSICA**  
 Lei Federal Nº 5194 de 24 de Dezembro de 1966

**CREA-PE**

**Nº 2220605156/2024**

**Emissão: 28/06/2024**

**Validade: 31/03/2025**

**Chave: 9DwaA**

**Conselho Regional de Engenharia e Agronomia de Pernambuco**

CERTIFICAMOS que o profissional mencionado encontra-se registrado neste Conselho, nos termos da Lei 5.194/66, de 24/12/1966, conforme os dados acima. CERTIFICAMOS, ainda, face o estabelecimento nos artigos 68 e 69 da referida Lei, que o interessado não se encontra em débito com o CREA-PE.

**Interessado(a)**

Profissional: ANGELA PAULA BARBOSA VASCONCELOS DE MOURA CRASTO

Registro: 1805385968

CPF: 868.\*\*\*.\*\*\*-00

Endereço: \*\*\*\*\*

Tipo de Registro: Registro Definitivo de Profissional (DIPLOMADO NO PAÍS)

Data de registro: 21/07/1999

**Título(s)**

**GRADUAÇÃO**

ENGENHEIRA CIVIL

Atribuição: ARTIGOS 7 DA RESOLUCAO Nº 218/73, DO CONFEA.

Instituição de Ensino: UNIVERSIDADE CATÓLICA DE PERNAMBUCO - UNICAP

Data de Formação: 16/01/1998

**Descrição**

CERTIDÃO DE REGISTRO E QUITAÇÃO PESSOA FÍSICA

**Informações / Notas**

- A falsificação deste documento constitui-se em crime previsto no Código Penal Brasileiro, sujeitando o(a) autor(a) à respectiva ação penal.
- CERTIFICAMOS que caso ocorra(m) alteração(ões) no(s) elemento(s) contido(s) neste documento, esta Certidão perderá a sua validade para todos os efeitos.
- Esta certidão perderá a validade, caso ocorra qualquer alteração posterior dos elementos cadastrais nela contidos.
- Válido em todo território nacional.

**Última Anuidade Paga**

Ano: 2024 (6/6)

**Autos de Infração**

Nada consta

**Responsabilidades Técnicas**

Empresa: J P DE MOURA CRASTO CONSTRUTORA EIRELI.

Registro: 0000631760

CNPJ: 32.193.175/0001-59

Data Início: 29/03/2019

Data Fim: Indefinido

Data Fim de Contrato: Indefinido

Tipo de Responsabilidade: RESPONSABILIDADE TÉCNICA

Empresa: VELOX - CONSTRUÇÕES E INCORPORAÇÕES LTDA

Registro: 0000046628

CNPJ: 04.691.262/0001-09

Data Início: 28/08/2014

Data Fim: Indefinido

Data Fim de Contrato: Indefinido

Tipo de Responsabilidade: RESPONSABILIDADE TÉCNICA

Empresa: CONSÓRCIO PDCA-GEOSISTEMAS-MKS.

Registro: 0000712965

CNPJ: 46.610.256/0001-11

Data Início: 17/01/2023

Data Fim: Indefinido

Data Fim de Contrato: Indefinido

Tipo de Responsabilidade: RESPONSABILIDADE TÉCNICA

Empresa: GEOSISTEMAS ENGENHARIA E PLANEJAMENTO LTDA







**CERTIDÃO DE REGISTRO E QUITAÇÃO**  
**PESSOA FÍSICA**  
Lei Federal Nº 5194 de 24 de Dezembro de 1966

**CREA-PE**

**Nº 2220605156/2024**

**Emissão: 28/06/2024**

**Validade: 31/03/2025**

**Chave: 9DwaA**

**Conselho Regional de Engenharia e Agronomia de Pernambuco**

Registro: 0000045693

CNPJ: 70.073.275/0001-30

Data Início: 15/04/2011

Data Fim: Indefinido

Data Fim de Contrato: Indefinido

Tipo de Responsabilidade: RESPONSÁVEL TÉCNICO

---

Empresa: CONSORCIO GEOSISTEMAS-FUTURE MOTION BRASIL-MODERA

Registro: 0000723096

CNPJ: 48.882.787/0001-99

Data Início: 14/02/2023

Data Fim: Indefinido

Data Fim de Contrato: Indefinido

Tipo de Responsabilidade: RESPONSÁVEL TÉCNICO

---

Empresa: CONSORCIO DIAGGEO

Registro: 0000730300

CNPJ: 49.262.337/0001-66

Data Início: 13/06/2024

Data Fim: Indefinido

Data Fim de Contrato: Indefinido

Tipo de Responsabilidade: RESPONSÁVEL TÉCNICO

---

Empresa: CONSORCIO GEOSISTEMAS - FUTURE MOTION BRASIL - MODERA - FASE 2

Registro: 0000724971

CNPJ: 49.274.786/0001-24

Data Início: 10/03/2023

Data Fim: Indefinido

Data Fim de Contrato: Indefinido

Tipo de Responsabilidade: RESPONSÁVEL TÉCNICO

---

Empresa: CONSORCIO GEOSISTEMAS - FUTURE MOTION BRASIL - MODERA - FASE 03

Registro: 0000724980

CNPJ: 49.274.787/0001-79

Data Início: 10/03/2023

Data Fim: Indefinido

Data Fim de Contrato: Indefinido

Tipo de Responsabilidade: RESPONSÁVEL TÉCNICO

---





**CERTIDÃO DE REGISTRO E QUITAÇÃO**  
**PESSOA FÍSICA**  
 Lei Federal Nº 5194 de 24 de Dezembro de 1966

**CREA-PE**

**Nº 2220596651/2024**

**Emissão: 01/04/2024**

**Validade: 31/03/2025**

**Chave: CZZB7**

**Conselho Regional de Engenharia e Agronomia de Pernambuco**

CERTIFICAMOS que o profissional mencionado encontra-se registrado neste Conselho, nos termos da Lei 5.194/66, de 24/12/1966, conforme os dados acima. CERTIFICAMOS, ainda, face o estabelecimento nos artigos 68 e 69 da referida Lei, que o interessado não se encontra em débito com o CREA-PE.

**Interessado(a)**

Profissional: BERTRAND SAMPAIO DE ALENCAR

Registro: 1802175920

CPF: 223.\*\*\*.\*\*\*-68

Endereço: \*\*\*\*\*

Tipo de Registro: Registro Definitivo de Profissional (DIPLOMADO NO PAÍS)

Data de registro: 06/04/1988

**Título(s)**

**GRADUAÇÃO**

ENGENHEIRO CIVIL

Atribuição: ARTIGO 7º DA RESOLUÇÃO Nº 218/73, DO CONFEA.

Instituição de Ensino: UNIVERSIDADE CATÓLICA DE PERNAMBUCO

**Descrição**

CERTIDÃO DE REGISTRO E QUITAÇÃO PESSOA FÍSICA

**Informações / Notas**

- A falsificação deste documento constitui-se em crime previsto no Código Penal Brasileiro, sujeitando o(a) autor(a) à respectiva ação penal.
- CERTIFICAMOS que caso ocorra(m) alteração(ões) no(s) elemento(s) contido(s) neste documento, esta Certidão perderá a sua validade para todos os efeitos.
- Esta certidão perderá a validade, caso ocorra qualquer alteração posterior dos elementos cadastrais nela contidos.
- Válido em todo território nacional.

**Última Anuidade Paga**

Ano: 2024 (1/1)

**Autos de Infração**

Nada consta





**CERTIDÃO DE REGISTRO E QUITAÇÃO**  
**PESSOA FÍSICA**  
Lei Federal Nº 5194 de 24 de Dezembro de 1966

**CREA-PE**

**Nº 2220596498/2024**

**Emissão: 01/04/2024**

**Validade: 31/03/2025**

**Chave: AAzc0**

**Conselho Regional de Engenharia e Agronomia de Pernambuco**

CERTIFICAMOS que o profissional mencionado encontra-se registrado neste Conselho, nos termos da Lei 5.194/66, de 24/12/1966, conforme os dados acima. CERTIFICAMOS, ainda, face o estabelecimento nos artigos 68 e 69 da referida Lei, que o interessado não se encontra em débito com o CREA-PE.

**Interessado(a)**

Profissional: DANIEL FERNANDO JIMENO CARTA

Registro: 0919035949

CPF: 002.\*\*\*.\*\*\*-50

Endereço: \*\*\*\*\*

Tipo de Registro: VISTO PROFISSIONAL

Data Inicial: 28/10/2022

Data Final: Indefinido

Número do Visto: PE19035949

**Título(s)**

**GRADUAÇÃO**

ENGENHEIRO FLORESTAL

Atribuição: ARTIGO 10 DA RESOLUÇÃO N. 218/73 DO CONFEA, COM OBSERVÂNCIA NO SEU ARTIGO 25 E PARÁGRAFO ÚNICO

Instituição de Ensino: UNIVERSIDADE DO ESTADO DO AMAZONAS-UEA

ENGENHEIRO CIVIL

Atribuição: ARTIGO 7º DA RESOLUÇÃO 218/73 DO CONFEA, COM OBSERVÂNCIA AO ART. 25 DA MESMA RESOLUÇÃO.

Restrições: PORTOS, RIOS, CANAIS FERROVIAS, IRRIGAÇÃO E CONCRETO PROTENDIDO.

Instituição de Ensino: UNIVERSIDADE FEDERAL DE RORAIMA

Data de Formação: 13/08/2019

**Descrição**

CERTIDÃO DE REGISTRO E QUITAÇÃO PESSOA FÍSICA

**Informações / Notas**

- A falsificação deste documento constitui-se em crime previsto no Código Penal Brasileiro, sujeitando o(a) autor(a) à respectiva ação penal.
- CERTIFICAMOS que caso ocorra(m) alteração(ões) no(s) elemento(s) contido(s) neste documento, esta Certidão perderá a sua validade para todos os efeitos.
- Esta certidão perderá a validade, caso ocorra qualquer alteração posterior dos elementos cadastrais nela contidos.
- Válido em todo território nacional.

**Última Anuidade Paga**

Ano: 2024 (1/1)

**Autos de Infração**

Nada consta





**CERTIDÃO DE REGISTRO E QUITAÇÃO**  
**PESSOA FÍSICA**  
Lei Federal Nº 5194 de 24 de Dezembro de 1966

**CREA-PE**

**Nº 2220592174/2024**

**Emissão: 01/02/2024**

**Validade: 31/03/2025**

**Chave: 26cWx**

**Conselho Regional de Engenharia e Agronomia de Pernambuco**

CERTIFICAMOS que o profissional mencionado encontra-se registrado neste Conselho, nos termos da Lei 5.194/66, de 24/12/1966, conforme os dados acima. CERTIFICAMOS, ainda, face o estabelecimento nos artigos 68 e 69 da referida Lei, que o interessado não se encontra em débito com o CREA-PE.

**Interessado(a)**

Profissional: ELAINE EVELYN SANTANA XAVIER

Registro: 1810381967

CPF: 045.\*\*\*.\*\*\*-16

Endereço: \*\*\*\*\*

Tipo de Registro: Registro Definitivo de Profissional (DIPLOMADO NO PAÍS)

Data de registro: 16/01/2012

**Título(s)**

**GRADUAÇÃO**

ENGENHEIRA CIVIL

Atribuição: ARTIGO 7 DA RESOLUÇÃO Nº 218/73, DO CONFEA

Instituição de Ensino: UNIVERSIDADE DE PERNAMBUCO

Data de Formação: 28/12/2011

**Descrição**

CERTIDÃO DE REGISTRO E QUITAÇÃO PESSOA FÍSICA

**Informações / Notas**

- A falsificação deste documento constitui-se em crime previsto no Código Penal Brasileiro, sujeitando o(a) autor(a) à respectiva ação penal.
- CERTIFICAMOS que caso ocorra(m) alteração(ões) no(s) elemento(s) contido(s) neste documento, esta Certidão perderá a sua validade para todos os efeitos.
- Esta certidão perderá a validade, caso ocorra qualquer alteração posterior dos elementos cadastrais nela contidos.
- Válido em todo território nacional.

**Última Anuidade Paga**

Ano: 2024 (1/1)

**Autos de Infração**

Nada consta





**CERTIDÃO DE REGISTRO E QUITAÇÃO**  
**PESSOA FÍSICA**  
Lei Federal Nº 5194 de 24 de Dezembro de 1966

**CREA-PE**

**Nº 2220596507/2024**

**Emissão: 01/04/2024**

**Validade: 31/03/2025**

**Chave: ZY52D**

**Conselho Regional de Engenharia e Agronomia de Pernambuco**

CERTIFICAMOS que o profissional mencionado encontra-se registrado neste Conselho, nos termos da Lei 5.194/66, de 24/12/1966, conforme os dados acima. CERTIFICAMOS, ainda, face o estabelecimento nos artigos 68 e 69 da referida Lei, que o interessado não se encontra em débito com o CREA-PE.

**Interessado(a)**

Profissional: FRANCISCO DE ASSIS BENICIO COELHO

Registro: 1800848420

CPF: 084.\*\*\*.\*\*\*-87

Endereço: \*\*\*\*\*

Tipo de Registro: Registro Definitivo de Profissional (DIPLOMADO NO PAÍS)

Data de registro: 18/09/1978

**Título(s)**

**GRADUAÇÃO**

GEÓLOGO

Atribuição: ARTIGO 11 DA RESOLUÇÃO Nº 218/73, DO CONFEA.

Instituição de Ensino: UNIVERSIDADE FEDERAL DE PERNAMBUCO - UFPE

Data de Formação: 27/03/1978

**Descrição**

CERTIDÃO DE REGISTRO E QUITAÇÃO PESSOA FÍSICA

**Informações / Notas**

- A falsificação deste documento constitui-se em crime previsto no Código Penal Brasileiro, sujeitando o(a) autor(a) à respectiva ação penal.
- CERTIFICAMOS que caso ocorra(m) alteração(ões) no(s) elemento(s) contido(s) neste documento, esta Certidão perderá a sua validade para todos os efeitos.
- Esta certidão perderá a validade, caso ocorra qualquer alteração posterior dos elementos cadastrais nela contidos.
- Válido em todo território nacional.

**Última Anuidade Paga**

Ano: 2024 (1/1)

**Autos de Infração**

Nada consta







**CERTIDÃO DE REGISTRO E QUITAÇÃO**  
**PESSOA FÍSICA**  
 Lei Federal Nº 5194 de 24 de Dezembro de 1966

**CREA-PE**

**Nº 2220596510/2024**

**Emissão: 01/04/2024**

**Validade: 31/03/2025**

**Chave: CYd7b**

**Conselho Regional de Engenharia e Agronomia de Pernambuco**

CERTIFICAMOS que o profissional mencionado encontra-se registrado neste Conselho, nos termos da Lei 5.194/66, de 24/12/1966, conforme os dados acima. CERTIFICAMOS, ainda, face o estabelecimento nos artigos 68 e 69 da referida Lei, que o interessado não se encontra em débito com o CREA-PE.

**Interessado(a)**

Profissional: FRANCISCO NORONHA CARDOZO FILHO

Registro: 1801851301

CPF: 183.\*\*\*.\*\*\*-49

Endereço: \*\*\*\*\*

Tipo de Registro: Registro Definitivo de Profissional (DIPLOMADO NO PAÍS)

Data de registro: 02/02/2007

**Título(s)**

**GRADUAÇÃO**

ENGENHEIRO CIVIL

Atribuição: ARTIGO 7 DA RESOLUÇÃO Nº 218/73, DO CONFEA

Instituição de Ensino: UNIVERSIDADE CATÓLICA DE PERNAMBUCO - UNICAP

Data de Formação: 18/05/2007

**Descrição**

CERTIDÃO DE REGISTRO E QUITAÇÃO PESSOA FÍSICA

**Informações / Notas**

- A falsificação deste documento constitui-se em crime previsto no Código Penal Brasileiro, sujeitando o(a) autor(a) à respectiva ação penal.
- CERTIFICAMOS que caso ocorra(m) alteração(ões) no(s) elemento(s) contido(s) neste documento, esta Certidão perderá a sua validade para todos os efeitos.
- Esta certidão perderá a validade, caso ocorra qualquer alteração posterior dos elementos cadastrais nela contidos.
- Válido em todo território nacional.

**Última Anuidade Paga**

Ano: 2024 (1/1)

**Autos de Infração**

Nada consta





**CERTIDÃO DE REGISTRO E QUITAÇÃO**  
**PESSOA FÍSICA**  
Lei Federal Nº 5194 de 24 de Dezembro de 1966

**CREA-PE**

**Nº 2220605154/2024**

**Emissão: 28/06/2024**

**Validade: 31/03/2025**

**Chave: y3YZw**

**Conselho Regional de Engenharia e Agronomia de Pernambuco**

CERTIFICAMOS que o profissional mencionado encontra-se registrado neste Conselho, nos termos da Lei 5.194/66, de 24/12/1966, conforme os dados acima. CERTIFICAMOS, ainda, face o estabelecimento nos artigos 68 e 69 da referida Lei, que o interessado não se encontra em débito com o CREA-PE.

**Interessado(a)**

Profissional: HENRIQUE PINTO SILVA

Registro: 1804164437

CPF: 783.\*\*\*.\*\*\*-15

Endereço: \*\*\*\*\*

Tipo de Registro: Registro Definitivo de Profissional (DIPLOMADO NO PAÍS)

Data de registro: 22/07/1997

**Título(s)**

**GRADUAÇÃO**

ENGENHEIRO CIVIL

Atribuição: ARTIGO 7 DA RESOLUÇÃO Nº 218/73, DO CONFEA.

Instituição de Ensino: FUNDAÇÃO UNIVERSIDADE DE PERNAMBUCO

Data de Formação: 30/08/1995

**ANOTAÇÕES DE CURSOS**

MESTRE EM TECNOLOGIA AMBIENTAL

Instituição de Ensino: INSTITUTO DE TECNOLOGIA DE PERNAMBUCO

Data de Formação: 27/06/2013

SANEAMENTO E GESTÃO AMBIENTAL

Instituição de Ensino: UNIVERSIDADE FEDERAL DE PERNAMBUCO - UFPE

Data de Formação: 01/07/2004

**Descrição**

CERTIDÃO DE REGISTRO E QUITAÇÃO PESSOA FÍSICA

**Informações / Notas**

- A falsificação deste documento constitui-se em crime previsto no Código Penal Brasileiro, sujeitando o(a) autor(a) à respectiva ação penal.
- CERTIFICAMOS que caso ocorra(m) alteração(ões) no(s) elemento(s) contido(s) neste documento, esta Certidão perderá a sua validade para todos os efeitos.
- Esta certidão perderá a validade, caso ocorra qualquer alteração posterior dos elementos cadastrais nela contidos.
- Válido em todo território nacional.

**Última Anuidade Paga**

Ano: 2024 (6/6)

**Autos de Infração**

Nada consta

**Responsabilidades Técnicas**

Empresa: VELOX - CONSTRUÇÕES E INCORPORAÇÕES LTDA

Registro: 0000046628

CNPJ: 04.691.262/0001-09

Data Início: 29/09/2005

Data Fim: Indefinido

Data Fim de Contrato: Indefinido

Tipo de Responsabilidade: RESPONSABILIDADE TÉCNICA

Empresa: CONSORCIO GEOSISTEMAS - FUTURE MOTION BRASIL - MODERA - FASE 03

Registro: 0000724980

CNPJ: 49.274.787/0001-79

Data Início: 24/02/2023

Data Fim: Indefinido

Data Fim de Contrato: Indefinido

Tipo de Responsabilidade: RESPONSABILIDADE TÉCNICA





**CERTIDÃO DE REGISTRO E QUITAÇÃO**  
**PESSOA FÍSICA**  
Lei Federal Nº 5194 de 24 de Dezembro de 1966

**CREA-PE**

**Nº 2220605154/2024**

**Emissão: 28/06/2024**

**Validade: 31/03/2025**

**Chave: y3YZw**

**Conselho Regional de Engenharia e Agronomia de Pernambuco**

Empresa: CONSORCIO GEOSISTEMAS - FUTURE MOTION BRASIL - MODERA - FASE 2

Registro: 0000724971

CNPJ: 49.274.786/0001-24

Data Início: 23/11/2022

Data Fim: Indefinido

Data Fim de Contrato: Indefinido

Tipo de Responsabilidade: RESPONSÁVEL TÉCNICO

---

Empresa: GEOSISTEMAS ENGENHARIA E PLANEJAMENTO LTDA

Registro: 0000045693

CNPJ: 70.073.275/0001-30

Data Início: 20/03/1998

Data Fim: Indefinido

Data Fim de Contrato: Indefinido

Tipo de Responsabilidade: RESPONSÁVEL TÉCNICO

---

Empresa: CONSÓRCIO PDCA-GEOSISTEMAS-MKS.

Registro: 0000712965

CNPJ: 46.610.256/0001-11

Data Início: 17/01/2023

Data Fim: Indefinido

Data Fim de Contrato: Indefinido

Tipo de Responsabilidade: RESPONSÁVEL TÉCNICO

---

Empresa: CONSORCIO DIAGGEO

Registro: 0000730300

CNPJ: 49.262.337/0001-66

Data Início: 14/09/2023

Data Fim: Indefinido

Data Fim de Contrato: Indefinido

Tipo de Responsabilidade: RESPONSÁVEL TÉCNICO

---

Empresa: CONSÓRCIO TPF/NORCONSULT/GEOSISTEMAS

Registro: 0000685186

CNPJ: 36.981.429/0001-54

Data Início: 06/04/2023

Data Fim: Indefinido

Data Fim de Contrato: Indefinido

Tipo de Responsabilidade: RESPONSÁVEL TÉCNICO

---

Empresa: CONSORCIO GEOSISTEMAS-FUTURE MOTION BRASIL-MODERA

Registro: 0000723096

CNPJ: 48.882.787/0001-99

Data Início: 06/02/2023

Data Fim: Indefinido

Data Fim de Contrato: Indefinido

Tipo de Responsabilidade: RESPONSÁVEL TÉCNICO





**CERTIDÃO DE REGISTRO E QUITAÇÃO**  
**PESSOA FÍSICA**  
Lei Federal Nº 5194 de 24 de Dezembro de 1966

**CREA-PE**

**Nº 2220605152/2024**

**Emissão: 28/06/2024**

**Validade: 31/03/2025**

**Chave: B6zbx**

**Conselho Regional de Engenharia e Agronomia de Pernambuco**

CERTIFICAMOS que o profissional mencionado encontra-se registrado neste Conselho, nos termos da Lei 5.194/66, de 24/12/1966, conforme os dados acima. CERTIFICAMOS, ainda, face o estabelecimento nos artigos 68 e 69 da referida Lei, que o interessado não se encontra em débito com o CREA-PE.

**Interessado(a)**

Profissional: HUMBERTO PINTO SILVA

Registro: 1801133069

CPF: 652.\*\*\*-\*\*-04

Endereço: \*\*\*\*\*

Tipo de Registro: Registro Definitivo de Profissional (DIPLOMADO NO PAÍS)

Data de registro: 03/01/1995

**Título(s)**

**GRADUAÇÃO**

ENGENHEIRO CIVIL

Atribuição: ARTIGO 7 DA RESOLUÇÃO Nº 218/73, DO CONFEA.

Instituição de Ensino: FUNDAÇÃO UNIVERSIDADE DE PERNAMBUCO

Data de Formação: 01/09/1993

**Descrição**

CERTIDÃO DE REGISTRO E QUITAÇÃO PESSOA FÍSICA

**Informações / Notas**

- A falsificação deste documento constitui-se em crime previsto no Código Penal Brasileiro, sujeitando o(a) autor(a) à respectiva ação penal.
- CERTIFICAMOS que caso ocorra(m) alteração(ões) no(s) elemento(s) contido(s) neste documento, esta Certidão perderá a sua validade para todos os efeitos.
- Esta certidão perderá a validade, caso ocorra qualquer alteração posterior dos elementos cadastrais nela contidos.
- Válido em todo território nacional.

**Última Anuidade Paga**

Ano: 2024 (6/6)

**Autos de Infração**

Nada consta

**Responsabilidades Técnicas**

Empresa: CONSORCIO GEOSISTEMAS - FUTURE MOTION BRASIL - MODERA - FASE 03

Registro: 0000724980

CNPJ: 49.274.787/0001-79

Data Início: 24/02/2023

Data Fim: Indefinido

Data Fim de Contrato: Indefinido

Tipo de Responsabilidade: RESPONSABILIDADE TÉCNICA

Empresa: CONSORCIO GEOSISTEMAS - FUTURE MOTION BRASIL - MODERA - FASE 2

Registro: 0000724971

CNPJ: 49.274.786/0001-24

Data Início: 23/11/2022

Data Fim: Indefinido

Data Fim de Contrato: Indefinido

Tipo de Responsabilidade: RESPONSABILIDADE TÉCNICA

Empresa: GEOSISTEMAS ENGENHARIA E PLANEJAMENTO LTDA

Registro: 0000045693

CNPJ: 70.073.275/0001-30

Data Início: 20/03/1998

Data Fim: Indefinido

Data Fim de Contrato: Indefinido

Tipo de Responsabilidade: RESPONSABILIDADE TÉCNICA

Empresa: CONSORCIO DIAGGEO





**CERTIDÃO DE REGISTRO E QUITAÇÃO**  
**PESSOA FÍSICA**  
Lei Federal Nº 5194 de 24 de Dezembro de 1966

**CREA-PE****Nº 2220605152/2024****Emissão: 28/06/2024****Validade: 31/03/2025****Chave: B6zbx****Conselho Regional de Engenharia e Agronomia de Pernambuco**

Registro: 0000730300

CNPJ: 49.262.337/0001-66

Data Início: 14/09/2023

Data Fim: Indefinido

Data Fim de Contrato: Indefinido

Tipo de Responsabilidade: RESPONSÁVEL TÉCNICO

Empresa: CONSORCIO GEOSISTEMAS-FUTURE MOTION BRASIL-MODERA

Registro: 0000723096

CNPJ: 48.882.787/0001-99

Data Início: 06/02/2023

Data Fim: Indefinido

Data Fim de Contrato: Indefinido

Tipo de Responsabilidade: RESPONSÁVEL TÉCNICO

Empresa: VELOX - CONSTRUÇÕES E INCORPORAÇÕES LTDA

Registro: 0000046628

CNPJ: 04.691.262/0001-09

Data Início: 05/11/2001

Data Fim: Indefinido

Data Fim de Contrato: Indefinido

Tipo de Responsabilidade: RESPONSÁVEL TÉCNICO

Empresa: CONSÓRCIO PDCA-GEOSISTEMAS-MKS.

Registro: 0000712965

CNPJ: 46.610.256/0001-11

Data Início: 05/09/2022

Data Fim: Indefinido

Data Fim de Contrato: Indefinido

Tipo de Responsabilidade: RESPONSÁVEL TÉCNICO

Empresa: CONSÓRCIO TPF/NORCONSULT/GEOSISTEMAS

Registro: 0000685186

CNPJ: 36.981.429/0001-54

Data Início: 05/07/2021

Data Fim: Indefinido

Data Fim de Contrato: Indefinido

Tipo de Responsabilidade: RESPONSÁVEL TÉCNICO







**CERTIDÃO DE REGISTRO E QUITAÇÃO**  
**PESSOA FÍSICA**  
Lei Federal Nº 5194 de 24 de Dezembro de 1966

**CREA-PE**

**Nº 2220605202/2024**

**Emissão: 01/07/2024**

**Validade: 31/08/2024**

**Chave: d40xy**

**Conselho Regional de Engenharia e Agronomia de Pernambuco**

CERTIFICAMOS que o profissional mencionado encontra-se registrado neste Conselho, nos termos da Lei 5.194/66, de 24/12/1966, conforme os dados acima. CERTIFICAMOS, ainda, face o estabelecimento nos artigos 68 e 69 da referida Lei, que o interessado não se encontra em débito com o CREA-PE.

**Interessado(a)**

Profissional: KARINA MAHON MATTAR

Registro: 1808842928

CPF: 034.\*\*\*.\*\*\*-25

Endereço: \*\*\*\*\*

Tipo de Registro: Registro Definitivo de Profissional (DIPLOMADO NO PAÍS)

Data de registro: 02/09/2010

**Título(s)**

**GRADUAÇÃO**

ENGENHEIRA ELETRICISTA

Atribuição: ARTIGO 8 DA RESOLUCAO Nº 218/73, DO CONFEA.

Instituição de Ensino: UNIVERSIDADE DE BRASILIA

Data de Formação: 22/12/2006

**PÓS - ENGENHARIA**

ENGENHEIRA DE SEGURANÇA DO TRABALHO

Atribuição: Artigo 4º da Resolução 359/91

Instituição de Ensino: CENTRO UNIVERSITÁRIO MAURÍCIO DE NASSAU - UNINASSAU

Data de Formação: 11/02/2017

**Descrição**

CERTIDÃO DE REGISTRO E QUITAÇÃO PESSOA FÍSICA

**Informações / Notas**

- A certidão teve sua validade reduzida em virtude do vencimento do BOLETO de ANUIDADE em Aberto 8306275473. Data de vencimento do boleto: 31/08/2024
- A falsificação deste documento constitui-se em crime previsto no Código Penal Brasileiro, sujeitando o(a) autor(a) à respectiva ação penal.
- CERTIFICAMOS que caso ocorra(m) alteração(ões) no(s) elemento(s) contido(s) neste documento, esta Certidão perderá a sua validade para todos os efeitos.
- Esta certidão perderá a validade, caso ocorra qualquer alteração posterior dos elementos cadastrais nela contidos.
- Válido em todo território nacional.

**Última Anuidade Paga**

Ano: 2023 (1/1)

Parcelamento Ano: 2024

Quantidade de Parcelas Pagas: 5/6

**Autos de Infração**

Nada consta

**Responsabilidades Técnicas**

Empresa: CONSÓRCIO PDCA-GEOSISTEMAS-MKS.

Registro: 0000712965

CNPJ: 46.610.256/0001-11

Data Início: 07/03/2024

Data Fim: Indefinido

Data Fim de Contrato: Indefinido

Tipo de Responsabilidade: RESPONSÁVEL TÉCNICO

Empresa: GEOSISTEMAS ENGENHARIA E PLANEJAMENTO LTDA

Registro: 0000045693

CNPJ: 70.073.275/0001-30

Data Início: 03/04/2014

Data Fim: Indefinido

Data Fim de Contrato: Indefinido

Tipo de Responsabilidade: RESPONSÁVEL TÉCNICO





**CERTIDÃO DE REGISTRO E QUITAÇÃO**  
**PESSOA FÍSICA**  
Lei Federal Nº 5194 de 24 de Dezembro de 1966

**CREA-PE**

**Nº 2220605202/2024**

**Emissão: 01/07/2024**

**Validade: 31/08/2024**

**Chave: d40xy**

**Conselho Regional de Engenharia e Agronomia de Pernambuco**

Empresa: VELOX - CONSTRUÇÕES E INCORPORAÇÕES LTDA

Registro: 0000046628

CNPJ: 04.691.262/0001-09

Data Início: 14/12/2016

Data Fim: Indefinido

Data Fim de Contrato: Indefinido

Tipo de Responsabilidade: QUADRO TÉCNICO

---





**CERTIDÃO DE REGISTRO E QUITAÇÃO**  
**PESSOA FÍSICA**  
Lei Federal Nº 5194 de 24 de Dezembro de 1966

**CREA-PE**

**Nº 2220596612/2024**

**Emissão: 01/04/2024**

**Validade: 31/03/2025**

**Chave: 1x2Z4**

**Conselho Regional de Engenharia e Agronomia de Pernambuco**

CERTIFICAMOS que o profissional mencionado encontra-se registrado neste Conselho, nos termos da Lei 5.194/66, de 24/12/1966, conforme os dados acima. CERTIFICAMOS, ainda, face o estabelecimento nos artigos 68 e 69 da referida Lei, que o interessado não se encontra em débito com o CREA-PE.

**Interessado(a)**

Profissional: MAGNA SUELY ALEIXO DOS SANTOS

Registro: 1801735247

CPF: 123.\*\*\*.\*\*\*-53

Endereço: \*\*\*\*\*

Tipo de Registro: Registro Definitivo de Profissional (DIPLOMADO NO PAÍS)

Data de registro: 14/03/1978

**Título(s)**

**GRADUAÇÃO**

ENGENHEIRA CIVIL

Atribuição: ARTIGO 7 DA RESOLUCAO Nº 218/73, DO CONFEA.

Instituição de Ensino: UNIVERSIDADE CATÓLICA DE PERNAMBUCO

**Descrição**

CERTIDÃO DE REGISTRO E QUITAÇÃO PESSOA FÍSICA

**Informações / Notas**

- A falsificação deste documento constitui-se em crime previsto no Código Penal Brasileiro, sujeitando o(a) autor(a) à respectiva ação penal.
- CERTIFICAMOS que caso ocorra(m) alteração(ões) no(s) elemento(s) contido(s) neste documento, esta Certidão perderá a sua validade para todos os efeitos.
- Esta certidão perderá a validade, caso ocorra qualquer alteração posterior dos elementos cadastrais nela contidos.
- Válido em todo território nacional.

**Última Anuidade Paga**

Ano: 2024 (1/1)

**Autos de Infração**

Nada consta





**CERTIDÃO DE REGISTRO E QUITAÇÃO**  
**PESSOA FÍSICA**  
Lei Federal Nº 5194 de 24 de Dezembro de 1966

**CREA-PE**

**Nº 2220596613/2024**

**Emissão: 01/04/2024**

**Validade: 31/03/2025**

**Chave: ZDzyA**

**Conselho Regional de Engenharia e Agronomia de Pernambuco**

CERTIFICAMOS que o profissional mencionado encontra-se registrado neste Conselho, nos termos da Lei 5.194/66, de 24/12/1966, conforme os dados acima. CERTIFICAMOS, ainda, face o estabelecimento nos artigos 68 e 69 da referida Lei, que o interessado não se encontra em débito com o CREA-PE.

**Interessado(a)**

Profissional: RANIERI AGUIAR DE LIMA

Registro: 1801224757

CPF: 685.\*\*\*.\*\*\*-87

Endereço: \*\*\*\*\*

Tipo de Registro: Registro Definitivo de Profissional (DIPLOMADO NO PAÍS)

Data de registro: 30/06/1999

**Título(s)**

**GRADUAÇÃO**

ENGENHEIRO CIVIL

Atribuição: ARTIGO 7 DA RESOLUÇÃO Nº 218/73, DO CONFEA.

Instituição de Ensino: FUNDAÇÃO UNIVERSIDADE DE PERNAMBUCO

Data de Formação: 21/08/1996

**Descrição**

CERTIDÃO DE REGISTRO E QUITAÇÃO PESSOA FÍSICA

**Informações / Notas**

- A falsificação deste documento constitui-se em crime previsto no Código Penal Brasileiro, sujeitando o(a) autor(a) à respectiva ação penal.
- CERTIFICAMOS que caso ocorra(m) alteração(ões) no(s) elemento(s) contido(s) neste documento, esta Certidão perderá a sua validade para todos os efeitos.
- Esta certidão perderá a validade, caso ocorra qualquer alteração posterior dos elementos cadastrais nela contidos.
- Válido em todo território nacional.

**Última Anuidade Paga**

Ano: 2024 (1/1)

**Autos de Infração**

Nada consta





**CERTIDÃO DE REGISTRO E QUITAÇÃO**  
**PESSOA FÍSICA**  
Lei Federal Nº 5194 de 24 de Dezembro de 1966

**CREA-PE**

**Nº 2220593916/2024**

**Emissão: 27/02/2024**

**Validade: 31/03/2025**

**Chave: W4wba**

**Conselho Regional de Engenharia e Agronomia de Pernambuco**

CERTIFICAMOS que o profissional mencionado encontra-se registrado neste Conselho, nos termos da Lei 5.194/66, de 24/12/1966, conforme os dados acima. CERTIFICAMOS, ainda, face o estabelecimento nos artigos 68 e 69 da referida Lei, que o interessado não se encontra em débito com o CREA-PE.

**Interessado(a)**

Profissional: ROBERTO LEMOS MUNIZ

Registro: 1800463391

CPF: 223.\*\*\*.\*\*\*-34

Endereço: \*\*\*\*\*

Tipo de Registro: Registro Definitivo de Profissional (DIPLOMADO NO PAÍS)

Data de registro: 12/04/1982

**Título(s)**

**GRADUAÇÃO**

ENGENHEIRO CIVIL

Atribuição: ARTIGO 7 DA RESOLUÇÃO Nº 218/73, DO CONFEA.

Instituição de Ensino: UNIVERSIDADE FEDERAL DE PERNAMBUCO - UFPE

Data de Formação: 29/12/1981

**ANOTAÇÕES DE CURSOS**

ESPECIALISTA EM FOTOGRAMETRIA

Instituição de Ensino: UNIVERSIDADE FEDERAL DE PERNAMBUCO - UFPE

Data de Formação: 03/07/1987

**Descrição**

CERTIDÃO DE REGISTRO E QUITAÇÃO PESSOA FÍSICA

**Informações / Notas**

- A falsificação deste documento constitui-se em crime previsto no Código Penal Brasileiro, sujeitando o(a) autor(a) à respectiva ação penal.
- CERTIFICAMOS que caso ocorra(m) alteração(ões) no(s) elemento(s) contido(s) neste documento, esta Certidão perderá a sua validade para todos os efeitos.
- Esta certidão perderá a validade, caso ocorra qualquer alteração posterior dos elementos cadastrais nela contidos.
- Válido em todo território nacional.

**Última Anuidade Paga**

Ano: 2024 (1/1)

**Autos de Infração**

Nada consta







**CERTIDÃO DE REGISTRO E QUITAÇÃO**  
**PESSOA FÍSICA**  
 Lei Federal Nº 5194 de 24 de Dezembro de 1966

**CREA-PE**

**Nº 2220590613/2024**

**Emissão: 09/01/2024**

**Validade: 31/03/2025**

**Chave: Dyydw**

**Conselho Regional de Engenharia e Agronomia de Pernambuco**

CERTIFICAMOS que o profissional mencionado encontra-se registrado neste Conselho, nos termos da Lei 5.194/66, de 24/12/1966, conforme os dados acima. CERTIFICAMOS, ainda, face o estabelecimento nos artigos 68 e 69 da referida Lei, que o interessado não se encontra em débito com o CREA-PE.

**Interessado(a)**

Profissional: WILMA MARIA CANGUSSÚ FERREIRA

Registro: 1801877521

CPF: 376.\*\*\*.\*\*\*-04

Endereço: \*\*\*\*\*

Tipo de Registro: Registro Definitivo de Profissional (DIPLOMADO NO PAÍS)

Data de registro: 23/04/1987

**Título(s)**

**GRADUAÇÃO**

ENGENHEIRA CIVIL

Atribuição: ARTIGO 7 DA RESOLUÇÃO Nº 218/73, DO CONFEA

Instituição de Ensino: UNIVERSIDADE CATÓLICA DE PERNAMBUCO - UNICAP

Data de Formação: 07/01/1985

**Descrição**

CERTIDÃO DE REGISTRO E QUITAÇÃO PESSOA FÍSICA

**Informações / Notas**

- A falsificação deste documento constitui-se em crime previsto no Código Penal Brasileiro, sujeitando o(a) autor(a) à respectiva ação penal.
- CERTIFICAMOS que caso ocorra(m) alteração(ões) no(s) elemento(s) contido(s) neste documento, esta Certidão perderá a sua validade para todos os efeitos.
- Esta certidão perderá a validade, caso ocorra qualquer alteração posterior dos elementos cadastrais nela contidos.
- Válido em todo território nacional.

**Última Anuidade Paga**

Ano: 2024 (1/1)

**Autos de Infração**

Nada consta



## 5.2. Capacidade Técnica-Operacional

Recife, 30 de julho de 2024.

AO

GOVERNO DO ESTADO DO PARANÁ

ADMINISTRAÇÃO DOS PORTOS DE PARANAGUÁ E ANTONINA - APPA

COMISSÃO PERMANENTE DE LICITAÇÃO E CADASTRO - CPLC

LICITAÇÃO ELETRÔNICA - LE SAP Nº 61/2024 ID 104 96 96

SAP Nº 1000000061


Prezados Senhores,

A **Geosistemas Engenharia e Planejamento Ltda.**, inscrita no CNPJ nº. 70.073.275/0001-30, vem através desta, informar que a Comprovação de Capacitação Operacional da Empresa encontra-se nas CATS apresentadas abaixo:

**Gerenciamento ou de Supervisão ou de Fiscalização de Obras com valor igual ou superior a R\$ 20.000.000,00 (vinte milhões de reais).**

CAPACIDADE TÉCNICO-OPERACIONAL		
SERVIÇO	CONTRATANTE	CAT Nº
SUPERVISÃO, APOIO, FISCALIZAÇÃO NA EXECUÇÃO DE OBRAS E SERVIÇOS DE ENGENHARIA RODOVIÁRIA, NA SUPERINTENDÊNCIA REGIONAL NOROESTE DO DER-PR - MARINGÁ.	DER/PR	1720230007112/2023
COORDENADOR GERAL NA EXECUÇÃO DOS SERVIÇOS TÉCNICO ESPECIALIZADOS DE SUPERVISÃO E APOIO À FISCALIZAÇÃO NA EXECUÇÃO DAS AÇÕES DE MANUTENÇÃO E RESTAURAÇÃO RODOVIÁRIA, SOB A JURISDIÇÃO DA SUPERINTENDÊNCIA REGIONAL DO DNIT NO ESTADO DO PARÁ, CONSTANTES NO PPA 2016/2019, INCLUSIVE AS PREVISTAS NO PROGRAMA DE ACELERAÇÃO DO CRESCIMENTO - PAC.	DNIT/PA	327099/2024
SERVIÇOS TÉCNICOS ESPECIALIZADOS DE SUPERVISÃO, APOIO À FISCALIZAÇÃO NA EXECUÇÃO DAS OBRAS E SERVIÇOS DE ENGENHARIA RODOVIÁRIA, NA SUPERINTENDÊNCIA REGIONAL LESTE DO DER/PR-CURITIBA, EXTENSÃO 1.242,79 KM.	DER/PR	1720240004236/2024

Atenciosamente,



Humberto Pinto Silva

Sócio-Diretor da Geosistemas Engenharia e Planejamento Ltda.

70.073.275/0001-30

RG: 3.220.923 SDS-PE

CPF: 652.998.254-04

CREA nº 22.205 D/PE



Certidão de Acervo Técnico - CAT  
Resolução nº 1.137, de 03 de abril de 2023

Conselho Regional de Engenharia e Agronomia do Paraná

CREA-PR

CAT COM REGISTRO  
DE ATESTADO

1720230007112

Atividade concluída

CERTIFICAMOS, em cumprimento ao disposto na Resolução nº 1.137, de 03 de abril de 2023, do Confea, que consta dos assentamentos deste Conselho Regional de Engenharia e Agronomia do Paraná - Crea-PR, o Acervo Técnico do profissional ROBERTO LEMOS MUNIZ referente à(s) Anotação(ões) de Responsabilidade Técnica - ART abaixo discriminada(s):

Profissional: **ROBERTO LEMOS MUNIZ**

RNP: **1800463391**

Registro: **PE-12492/D**

Título profissional: **ENGENHEIRO CIVIL**

Número da ART: **20184818242** Situação da ART: **BAIXA POR CONCLUSÃO DE OBRA/SERVIÇO**  
Tipo de ART: ART de Obra ou Serviço Registrada em: 17/10/2018 Baixada em: 18/10/2022 Forma de registro: Inicial  
Participação técnica: Individual

Empresa contratada: **GEOSISTEMAS ENGENHARIA E PLANEJAMENTO LTDA**

Contratante: **DEPARTAMENTO DE ESTRADAS DE RODAGEM DO ESTADO DO PARANA** CNPJ: **76.669.324/0001-89**

Rua: **AV IGUAÇU 420 - DER - DEPARTAMENTO DE ESTRADAS DE RODAGEM** Nº: 420

Complemento: **Bairro: REBOUCAS**

Cidade: **CURITIBA** UF: **PR** CEP: **80230-902**

Contrato: **114/2018** celebrado em **03/09/2018**

Valor do contrato: **R\$ 13.553.549,64** Tipo de contratante: **Pessoa Jurídica (Direito Público) brasileira**

Dimensão: **1,00** Unidade de Medida: **UNID**

Ação Institucional:

Endereço da obra/serviço: **AV IGUAÇU 420 - DER - DEPARTAMENTO DE ESTRADAS DE RODAGEM** Nº: 420

Bairro: **REBOUCAS**

Cidade: **CURITIBA**

UF: **PR**

CEP: **80230-902**

Coordenadas Geográficas:

Data de início: **03/09/2018** Conclusão efetiva: **02/09/2019**

Finalidade: **Outro**

Proprietário:

CPF:

Atividade Técnica: Tipo de Contrato: **PRESTAÇÃO DE SERVIÇOS**, Atividade Técnica: **SUPERVISÃO DE OBRA OU SERVIÇO TÉCNICO**, Área de Competência: **OBRAS RODOVIÁRIAS/FERROVIÁRIAS**, Tipo de Obra/Serviço: **SUPERVISÃO / COORDENAÇÃO / ORIENTAÇÃO**, Serviço Contratado: **FISCALIZAÇÃO (OBRAS PÚBLICAS/OBRAS PRÓPRÍAS), SUPERVISÃO/COORD/ORIENTAÇÃO**

Observações:

**COORDENADOR GERAL NA SUPERVISÃO E APOIO À FISCALIZAÇÃO DAS OBRAS E DOS SERVIÇOS DE ENGENHARIA RODOVIÁRIA, NO ÂMBITO DA SUPERINTENDÊNCIA REGIONAL NOROESTE DO DER/PR – MARINGÁ.**

Informações complementares:

O registro da empresa contratada perante o Crea-PR ocorreu em 16/10/2018.

A autenticidade e a validade desta certidão deve ser confirmada no site do Crea-PR <https://www.crea-pr.org.br/ConsultasPublicas>, informando o número do protocolo: 321917/2023.

CAT nº 1720230007112 de 27/12/2023, página 1 de 14





**Certidão de Acervo Técnico - CAT**  
**Resolução nº 1.137, de 03 de abril de 2023**

**Conselho Regional de Engenharia e Agronomia do Paraná**

**CREA-PR**

**CAT COM REGISTRO  
DE ATESTADO**

**1720230007112**

Atividade concluída

Número da ART: **1720195568110** Situação da ART: BAIXA POR CONCLUSÃO DE OBRA/SERVIÇO  
Tipo de ART: ART de Obra ou Serviço Registrada em: 11/11/2019 Baixada em: 18/10/2022 Forma de registro:  
Complementar Participação técnica: Individual

Empresa contratada: **GEOSISTEMAS ENGENHARIA E PLANEJAMENTO LTDA**

Contratante: **DEPARTAMENTO DE ESTRADAS DE RODAGEM DO ESTADO DO PARANA** CNPJ: **76.669.324/0001-89**

Rua: AV IGUACU 420 - DER - DEPARTAMENTO DE ESTRADAS DE RODAGEM Nº: 420

Complemento: Bairro: REBOUCAS

Cidade: CURITIBA UF: PR CEP: 80230-902

Contrato: 114/2018 celebrado em 03/09/2018 Vinculado a ART: 20184818242

Valor do contrato: R\$ 13.553.549,64 Tipo de contratante: Pessoa Jurídica (Direito Privado) brasileira

Ação Institucional:

Endereço da obra/serviço: AV IGUACU 420 - DER - DEPARTAMENTO DE ESTRADAS DE RODAGEM Nº: 420

Bairro: REBOUCAS

Cidade: CURITIBA

UF: PR

CEP: 80230-902

Coordenadas Geográficas:

Data de início: 03/09/2018 Conclusão efetiva: 28/02/2020

Finalidade: Outro

Proprietário: DEPARTAMENTO DE ESTRADAS DE RODAGEM DO ESTADO DO PARANA CNPJ: 76.669.324/0001-89

Atividade Técnica: **1- Coordenação** Supervisão de infraestrutura rodoviária , 1 UNID

**Observações:**

1º TERMO ADITIVO DE PRAZO POR MAIS 180 (CENTO E OITENTA) DIAS CORRIDOS.

**Informações complementares:**

O registro da empresa contratada perante o Crea-PR ocorreu em 16/10/2018.

A autenticidade e a validade desta certidão deve ser confirmada no site do  
Crea-PR <https://www.crea-pr.org.br/ConsultasPublicas>, informando o número  
do protocolo: 321917/2023.

CAT nº 1720230007112 de 27/12/2023, página 2 de 14



**CREA-PR**  
Conselho Regional de Engenharia  
e Agronomia do Paraná







**Certidão de Acervo Técnico - CAT**  
**Resolução nº 1.137, de 03 de abril de 2023**

**Conselho Regional de Engenharia e Agronomia do Paraná**

**CREA-PR**

**CAT COM REGISTRO  
DE ATESTADO**

**1720230007112**

Atividade concluída

Número da ART: **1720200851482** Situação da ART: BAIXA POR CONCLUSÃO DE OBRA/SERVIÇO  
Tipo de ART: ART de Obra ou Serviço Registrada em: 20/02/2020 Baixada em: 18/10/2022 Forma de registro:  
Complementar Participação técnica: Individual

Empresa contratada: **GEOSISTEMAS ENGENHARIA E PLANEJAMENTO LTDA**

Contratante: **DEPARTAMENTO DE ESTRADAS DE RODAGEM DO ESTADO DO PARANA** CNPJ: **76.669.324/0001-89**

Rua: AV IGUACU 420 - DER - DEPARTAMENTO DE ESTRADAS DE RODAGEM Nº: 420

Complemento: Bairro: REBOUCAS

Cidade: CURITIBA UF: PR CEP: 80230-902

Contrato: 114/2018 celebrado em 03/09/2018 Vinculado a ART: 20184818242

Valor do contrato: R\$ 13.553.549,64 Tipo de contratante: Pessoa Jurídica (Direito Privado) brasileira

Ação Institucional:

Endereço da obra/serviço: AV IGUACU 420 - DER - DEPARTAMENTO DE ESTRADAS DE RODAGEM Nº: 420

Bairro: REBOUCAS

Cidade: CURITIBA

UF: PR

CEP: 80230-902

Coordenadas Geográficas:

Data de início: 03/09/2018 Conclusão efetiva: 29/07/2020

Finalidade: Outro

Proprietário: DEPARTAMENTO DE ESTRADAS DE RODAGEM DO ESTADO DO PARANA CNPJ: 76.669.324/0001-89

Atividade Técnica: **1- Coordenação** Supervisão de infraestrutura rodoviária , 1 UNID

**Observações:**

3º TERMO ADITIVO DE PRAZO POR MAIS 152 (CENTO E CINQUENTA E DOIS) DIAS CORRIDOS.

**Informações complementares:**

O registro da empresa contratada perante o Crea-PR ocorreu em 16/10/2018.

A autenticidade e a validade desta certidão deve ser confirmada no site do  
Crea-PR <https://www.crea-pr.org.br/ConsultasPublicas>, informando o número  
do protocolo: 321917/2023.

CAT nº 1720230007112 de 27/12/2023, página 3 de 14



**CREA-PR**  
Conselho Regional de Engenharia  
e Agronomia do Paraná





**Certidão de Acervo Técnico - CAT**  
**Resolução nº 1.137, de 03 de abril de 2023**

**Conselho Regional de Engenharia e Agronomia do Paraná**

**CREA-PR**

**CAT COM REGISTRO  
DE ATESTADO**

**1720230007112**

Atividade concluída

Número da ART: **1720200849062** Situação da ART: BAIXA POR CONCLUSÃO DE OBRA/SERVIÇO  
Tipo de ART: ART de Obra ou Serviço Registrada em: 27/02/2020 Baixada em: 18/10/2022 Forma de registro:  
Complementar Participação técnica: Individual

Empresa contratada: **GEOSISTEMAS ENGENHARIA E PLANEJAMENTO LTDA**

Contratante: **DEPARTAMENTO DE ESTRADAS DE RODAGEM DO ESTADO DO PARANA** CNPJ: **76.669.324/0001-89**

Rua: AV IGUACU 420 - DER - DEPARTAMENTO DE ESTRADAS DE RODAGEM Nº: 420

Complemento: Bairro: REBOUCAS

Cidade: CURITIBA UF: PR CEP: 80230-902

Contrato: 114/2018 celebrado em 03/09/2018 Vinculado a ART: 20184818242

Valor do contrato: R\$ 1,00 Tipo de contratante: Pessoa Jurídica (Direito Privado) brasileira

Ação Institucional:

Endereço da obra/serviço: AV IGUACU 420 - DER - DEPARTAMENTO DE ESTRADAS DE RODAGEM Nº: 420

Bairro: REBOUCAS

Cidade: CURITIBA

UF: PR

CEP: 80230-902

Coordenadas Geográficas:

Data de início: 03/09/2018 Conclusão efetiva: 28/02/2020

Finalidade:

Proprietário: DEPARTAMENTO DE ESTRADAS DE RODAGEM DO ESTADO DO PARANA CNPJ: 76.669.324/0001-89

Atividade Técnica: **1- Coordenação** Supervisão de infraestrutura rodoviária , 1 UNID

**Observações:**

2º TERMO ADITIVO REFERENTE A MODIFICAÇÃO NOS QUANTITATIVOS, SEM ALTERAÇÃO DE VALOR E SEM ALTERAÇÃO DE PRAZO.

**Informações complementares:**

O registro da empresa contratada perante o Crea-PR ocorreu em 16/10/2018.

A autenticidade e a validade desta certidão deve ser confirmada no site do Crea-PR <https://www.crea-pr.org.br/ConsultasPublicas>, informando o número do protocolo: 321917/2023.

CAT nº 1720230007112 de 27/12/2023, página 4 de 14



**CREA-PR**  
Conselho Regional de Engenharia e Agronomia do Paraná





**Certidão de Acervo Técnico - CAT**  
**Resolução nº 1.137, de 03 de abril de 2023**

**Conselho Regional de Engenharia e Agronomia do Paraná**

**CREA-PR**

**CAT COM REGISTRO  
DE ATESTADO**

**1720230007112**

Atividade concluída

Número da ART: **1720202616340** Situação da ART: BAIXA POR CONCLUSÃO DE OBRA/SERVIÇO  
Tipo de ART: ART de Obra ou Serviço Registrada em: 23/06/2020 Baixada em: 18/10/2022 Forma de registro:  
Complementar Participação técnica: Individual

Empresa contratada: **GEOSISTEMAS ENGENHARIA E PLANEJAMENTO LTDA**

Contratante: **DEPARTAMENTO DE ESTRADAS DE RODAGEM DO ESTADO DO PARANA** CNPJ: **76.669.324/0001-89**

Rua: AV IGUACU 420 - DER - DEPARTAMENTO DE ESTRADAS DE RODAGEM Nº: 420

Complemento: Bairro: REBOUCAS

Cidade: CURITIBA UF: PR CEP: 80230-902

Contrato: 114/2018 celebrado em 03/09/2018 Vinculado a ART: 20184818242

Valor do contrato: R\$ 13.553.549,64 Tipo de contratante: Pessoa Jurídica (Direito Privado) brasileira

Ação Institucional:

Endereço da obra/serviço: AV IGUACU 420 - DER - DEPARTAMENTO DE ESTRADAS DE RODAGEM Nº: 420

Bairro: REBOUCAS

Cidade: CURITIBA

UF: PR

CEP: 80230-902

Coordenadas Geográficas:

Data de início: 03/09/2018 Conclusão efetiva: 29/10/2020

Finalidade: Outro

Proprietário: DEPARTAMENTO DE ESTRADAS DE RODAGEM DO ESTADO DO PARANA CNPJ: 76.669.324/0001-89

Atividade Técnica: **1- Coordenação** Supervisão de infraestrutura rodoviária , 1 UNID

**Observações:**

5º TERMO ADITIVO DE PRAZO POR MAIS 92 (NOVENTA E DOIS) DIAS CORRIDOS.

**Informações complementares:**

O registro da empresa contratada perante o Crea-PR ocorreu em 16/10/2018.

A autenticidade e a validade desta certidão deve ser confirmada no site do  
Crea-PR <https://www.crea-pr.org.br/ConsultasPublicas>, informando o número  
do protocolo: 321917/2023.

CAT nº 1720230007112 de 27/12/2023, página 5 de 14



**CREA-PR**  
Conselho Regional de Engenharia  
e Agronomia do Paraná





**Certidão de Acervo Técnico - CAT**  
**Resolução nº 1.137, de 03 de abril de 2023**

**Conselho Regional de Engenharia e Agronomia do Paraná**

**CREA-PR**

**CAT COM REGISTRO  
DE ATESTADO**

**1720230007112**

Atividade concluída

Número da ART: **1720202612779** Situação da ART: BAIXA POR CONCLUSÃO DE OBRA/SERVIÇO  
Tipo de ART: ART de Obra ou Serviço Registrada em: 26/06/2020 Baixada em: 18/10/2022 Forma de registro:  
Complementar Participação técnica: Individual

Empresa contratada: **GEOSISTEMAS ENGENHARIA E PLANEJAMENTO LTDA**

Contratante: **DEPARTAMENTO DE ESTRADAS DE RODAGEM DO ESTADO DO PARANA** CNPJ: **76.669.324/0001-89**

Rua: AV IGUACU 420 - DER - DEPARTAMENTO DE ESTRADAS DE RODAGEM Nº: 420

Complemento: Bairro: REBOUCAS

Cidade: CURITIBA UF: PR CEP: 80230-902

Contrato: 114/2018 celebrado em 03/09/2018 Vinculado a ART: 20184818242

Valor do contrato: R\$ 13.553.549,64 Tipo de contratante: Pessoa Jurídica (Direito Privado) brasileira

Ação Institucional:

Endereço da obra/serviço: AV IGUACU 420 - DER - DEPARTAMENTO DE ESTRADAS DE RODAGEM Nº: 420

Bairro: REBOUCAS

Cidade: CURITIBA

UF: PR

CEP: 80230-902

Coordenadas Geográficas:

Data de início: 03/09/2018 Conclusão efetiva: 29/07/2020

Finalidade: Outro

Proprietário: DEPARTAMENTO DE ESTRADAS DE RODAGEM DO ESTADO DO PARANA CNPJ: 76.669.324/0001-89

Atividade Técnica: **1- Coordenação** Supervisão de infraestrutura rodoviária , 1 UNID

**Observações:**

4º TERMO AD. DE ACRÉSCIMO VAL DE R\$503.306,85 E DECRÉSCIMO VALOR DE R\$503.306,85, FICANDO O VALOR INALTERADO.

**Informações complementares:**

O registro da empresa contratada perante o Crea-PR ocorreu em 16/10/2018.

A autenticidade e a validade desta certidão deve ser confirmada no site do Crea-PR <https://www.crea-pr.org.br/ConsultasPublicas>, informando o número do protocolo: 321917/2023.

CAT nº 1720230007112 de 27/12/2023, página 6 de 14



**CREA-PR**  
Conselho Regional de Engenharia e Agronomia do Paraná





**Certidão de Acervo Técnico - CAT**  
**Resolução nº 1.137, de 03 de abril de 2023**

**Conselho Regional de Engenharia e Agronomia do Paraná**

**CREA-PR**

**CAT COM REGISTRO  
DE ATESTADO**

**1720230007112**

Atividade concluída

Número da ART: **1720225249743** Situação da ART: **BAIXA POR CONCLUSÃO DE OBRA/SERVIÇO**  
Tipo de ART: ART de Obra ou Serviço Registrada em: 29/09/2022 Baixada em: 21/12/2023 Forma de registro:  
Substituição Participação técnica: Corresponsável

Empresa contratada: **GEOSISTEMAS ENGENHARIA E PLANEJAMENTO LTDA**

Contratante: **DEPARTAMENTO DE ESTRADAS DE RODAGEM DO ESTADO DO PARANA** CNPJ: **76.669.324/0001-89**

Rua: AV IGUACU 420 - DER - DEPARTAMENTO DE ESTRADAS DE RODAGEM Nº: 420

Complemento: Bairro: REBOUCAS

Cidade: CURITIBA UF: PR CEP: 80230-902

Contrato: 114/2018 celebrado em 03/09/2018 Vinculado a ART: 1720204336787, 20184818242

Valor do contrato: R\$ 18.963.536,06 Tipo de contratante: Pessoa Jurídica (Direito Privado) brasileira

Ação Institucional:

Endereço da obra/serviço: AV IGUACU 420 - DER - DEPARTAMENTO DE ESTRADAS DE RODAGEM Nº: 420

Bairro: REBOUCAS

Cidade: CURITIBA

UF: PR

CEP: 80230-902

Coordenadas Geográficas:

Data de início: 03/09/2018 Conclusão efetiva: 03/03/2022

Finalidade: Outro

Proprietário: DEPARTAMENTO DE ESTRADAS DE RODAGEM DO ESTADO DO PARANA CNPJ: 76.669.324/0001-89

Atividade Técnica: **1-** Supervisão de infraestrutura rodoviária , 1 UNID

**Observações:**

6º TERMO ADITIVO DE VALOR (AUMENTO R\$ 5.409.986,42) E PRAZO (REDUZ 57 DIAS) TÉRMINO 04/09/2020.

**Informações complementares:**

O registro da empresa contratada perante o Crea-PR ocorreu em 16/10/2018.

A autenticidade e a validade desta certidão deve ser confirmada no site do  
Crea-PR <https://www.crea-pr.org.br/ConsultasPublicas>, informando o número  
do protocolo: 321917/2023.

CAT nº 1720230007112 de 27/12/2023, página 7 de 14



**CREA-PR**  
Conselho Regional de Engenharia  
e Agronomia do Paraná







**Certidão de Acervo Técnico - CAT**  
**Resolução nº 1.137, de 03 de abril de 2023**

**Conselho Regional de Engenharia e Agronomia do Paraná**

**CREA-PR**

**CAT COM REGISTRO  
DE ATESTADO**

**1720230007112**

Atividade concluída

Número da ART: **1720225251373** Situação da ART: **BAIXA POR CONCLUSÃO DE OBRA/SERVIÇO**  
Tipo de ART: ART de Obra ou Serviço Registrada em: 03/10/2022 Baixada em: 21/12/2023 Forma de registro:  
Complementar Participação técnica: Corresponsável

Empresa contratada: **GEOSISTEMAS ENGENHARIA E PLANEJAMENTO LTDA**

Contratante: **DEPARTAMENTO DE ESTRADAS DE RODAGEM DO ESTADO DO PARANA** CNPJ: **76.669.324/0001-89**

Rua: AV IGUACU 420 - DER - DEPARTAMENTO DE ESTRADAS DE RODAGEM Nº: 420

Complemento: Bairro: REBOUCAS

Cidade: CURITIBA UF: PR CEP: 80230-902

Contrato: 114/2018 celebrado em 03/09/2018 Vinculado a ART: 20184818242

Valor do contrato: R\$ 32.517.085,70 Tipo de contratante: Pessoa Jurídica (Direito Público) brasileira

Ação Institucional:

Endereço da obra/serviço: AV IGUACU 420 - DER - DEPARTAMENTO DE ESTRADAS DE RODAGEM Nº: 420

Bairro: REBOUCAS

Cidade: CURITIBA

UF: PR

CEP: 80230-902

Coordenadas Geográficas:

Data de início: 03/09/2018 Conclusão efetiva: 03/03/2022

Finalidade: Outro

Proprietário: DEPARTAMENTO DE ESTRADAS DE RODAGEM DO ESTADO DO PARANA CNPJ: 76.669.324/0001-89

Atividade Técnica: **1-** Supervisão de infraestrutura rodoviária , 1 UNID

**Observações:**

7º TERMO ADITIVO DE VALOR (AUMENTO R\$ 13.553.549,64) E PRORROGAÇÃO DE PRAZO (365 DIAS) TÉRMINO:  
04/09/2021

**Informações complementares:**

O registro da empresa contratada perante o Crea-PR ocorreu em 16/10/2018.

A autenticidade e a validade desta certidão deve ser confirmada no site do  
Crea-PR <https://www.crea-pr.org.br/ConsultasPublicas>, informando o número  
do protocolo: 321917/2023.

CAT nº 1720230007112 de 27/12/2023, página 8 de 14



**CREA-PR**  
Conselho Regional de Engenharia  
e Agronomia do Paraná





**Certidão de Acervo Técnico - CAT**  
**Resolução nº 1.137, de 03 de abril de 2023**

**Conselho Regional de Engenharia e Agronomia do Paraná**

**CREA-PR**

**CAT COM REGISTRO  
DE ATESTADO**

**1720230007112**

Atividade concluída

Número da ART: **1720225253198** Situação da ART: **BAIXA POR CONCLUSÃO DE OBRA/SERVIÇO**  
Tipo de ART: ART de Obra ou Serviço Registrada em: 03/10/2022 Baixada em: 21/12/2023 Forma de registro:  
Complementar Participação técnica: Corresponsável

Empresa contratada: **GEOSISTEMAS ENGENHARIA E PLANEJAMENTO LTDA**

Contratante: **DEPARTAMENTO DE ESTRADAS DE RODAGEM DO ESTADO DO PARANA** CNPJ: **76.669.324/0001-89**

Rua: AV IGUACU 420 - DER - DEPARTAMENTO DE ESTRADAS DE RODAGEM Nº: 420

Complemento: Bairro: REBOUCAS

Cidade: CURITIBA UF: PR CEP: 80230-902

Contrato: 114/2018 celebrado em 03/09/2018 Vinculado a ART: 20184818242

Valor do contrato: R\$ 27.396.385,06 Tipo de contratante: Pessoa Jurídica (Direito Público) brasileira

Ação Institucional:

Endereço da obra/serviço: AV IGUACU 420 - DER - DEPARTAMENTO DE ESTRADAS DE RODAGEM Nº: 420

Bairro: REBOUCAS

Cidade: CURITIBA

UF: PR

CEP: 80230-902

Coordenadas Geográficas:

Data de início: 03/09/2018 Conclusão efetiva: 03/03/2022

Finalidade: Outro

Proprietário: DEPARTAMENTO DE ESTRADAS DE RODAGEM DO ESTADO DO PARANA CNPJ: 76.669.324/0001-89

Atividade Técnica: 1- Supervisão de infraestrutura rodoviária , 1 UNID

**Observações:**

8º TERMO ADITIVO DE REDUÇÃO DE VALOR (- R\$ 7.323.214,90) TÉRMINO: 04/09/2021

**Informações complementares:**

O registro da empresa contratada perante o Crea-PR ocorreu em 16/10/2018.

A autenticidade e a validade desta certidão deve ser confirmada no site do  
Crea-PR <https://www.crea-pr.org.br/ConsultasPublicas>, informando o número  
do protocolo: 321917/2023.

CAT nº 1720230007112 de 27/12/2023, página 9 de 14



**CREA-PR**  
Conselho Regional de Engenharia  
e Agronomia do Paraná





**Certidão de Acervo Técnico - CAT**  
**Resolução nº 1.137, de 03 de abril de 2023**

**Conselho Regional de Engenharia e Agronomia do Paraná**

**CREA-PR**

**CAT COM REGISTRO  
DE ATESTADO**

**1720230007112**

Atividade concluída

Número da ART: **1720225253422** Situação da ART: **BAIXA POR CONCLUSÃO DE OBRA/SERVIÇO**  
Tipo de ART: ART de Obra ou Serviço Registrada em: 03/10/2022 Baixada em: 21/12/2023 Forma de registro:  
Complementar Participação técnica: Corresponsável

Empresa contratada: **GEOSISTEMAS ENGENHARIA E PLANEJAMENTO LTDA**

Contratante: **DEPARTAMENTO DE ESTRADAS DE RODAGEM DO ESTADO DO PARANA** CNPJ: **76.669.324/0001-89**

Rua: AV IGUACU 420 - DER - DEPARTAMENTO DE ESTRADAS DE RODAGEM Nº: 420

Complemento: Bairro: REBOUCAS

Cidade: CURITIBA UF: PR CEP: 80230-902

Contrato: 114/2018 celebrado em 03/09/2018 Vinculado a ART: 20184818242

Valor do contrato: R\$ 31.970.645,55 Tipo de contratante: Pessoa Jurídica (Direito Público) brasileira

Ação Institucional:

Endereço da obra/serviço: AV IGUACU 420 - DER - DEPARTAMENTO DE ESTRADAS DE RODAGEM Nº: 420

Bairro: REBOUCAS

Cidade: CURITIBA

UF: PR

CEP: 80230-902

Coordenadas Geográficas:

Data de início: 03/09/2018 Conclusão efetiva: 03/03/2022

Finalidade: Outro

Proprietário: DEPARTAMENTO DE ESTRADAS DE RODAGEM DO ESTADO DO PARANA CNPJ: 76.669.324/0001-89

Atividade Técnica: 1- Supervisão de infraestrutura rodoviária , 1 UNID

**Observações:**

9º TERMO ADITIVO DE VALOR (AUMENTO R\$ 6.776.774,75) E PRORROGAÇÃO DE PRAZO (180 DIAS) TÉRMINO:  
03/03/2022

**Informações complementares:**

O registro da empresa contratada perante o Crea-PR ocorreu em 16/10/2018.

**Observações da certidão:**

O Crea-PR certifica os dados das ARTs.

O atestado apresentado não atende aos itens mínimos previstos no anexo IV da Resolução 1.137/2023 do Confea, pois não consta o CNPJ da contratante.

O atestado apresentado não atende aos itens mínimos previstos no anexo IV da Resolução 1.137/2023 do Confea, pois o endereço está diferente do informado pelo profissional nas ARTs.

A certidão anexada foi assinada eletronicamente.

CERTIFICAMOS, finalmente, que se encontra vinculado à presente Certidão de Acervo Técnico - CAT o atestado contendo 4 folha(s), expedido pelo contratante da obra/serviço, a quem cabe a responsabilidade pela veracidade e exatidão das informações nele constantes.

**Certidão de Acervo Técnico nº 1720230007112/2023**

**12/01/2024 10:49**

A CAT à qual o atestado está vinculado é o documento que comprova o registro do atestado no Crea.

A CAT é válida em todo território nacional.

A CAT perderá a validade no caso de modificação dos dados técnicos qualitativos ou quantitativos nela contidos em razão de substituição ou anulação de ART.

A autenticidade e a validade desta certidão deve ser confirmada no site do Crea-PR, no endereço <https://www.crea-pr.org.br>, informando o número do protocolo: 321917/2023.

A falsificação deste documento constitui crime previsto no Código Penal Brasileiro, sujeitando o autor à respectiva ação penal.

A autenticidade e a validade desta certidão deve ser confirmada no site do Crea-PR <https://www.crea-pr.org.br/ConsultasPublicas>, informando o número do protocolo: 321917/2023.

CAT nº 1720230007112 de 27/12/2023, página 10 de 14



**CREA-PR**  
Conselho Regional de Engenharia e Agronomia do Paraná

Conselho Regional de Engenharia e Agronomia do Paraná

0800 041 0067

[www.crea-pr.org.br](http://www.crea-pr.org.br)



**CREA-PR**  
Conselho Regional de Engenharia e Agronomia do Paraná



SECRETARIA DE ESTADO DE INFRAESTRUTURA E LOGÍSTICA  
DEPARTAMENTO DE ESTRADAS DE RODAGEM  
DIRETORIA TÉCNICA



**CERTIDÃO Nº 011/2022 - DER/DT**

Face ao despacho exarado no processo protocolado sob o número 2022/19.197.939-7 e pelo qual a interessada GEOSISTEMAS ENGENHARIA E PLANEJAMENTO LTDA, requer certidão para fins de comprovação de serviços executados.

Certificamos que a empresa GEOSISTEMAS ENGENHARIA E PLANEJAMENTO LTDA, CNPJ - 70.073.275/0001-30, executou para este Departamento, Serviços Técnicos Especializados, Supervisão, Apoio, Fiscalização na Execução Obras e Serviços Engenharia Rodoviária, na Superintendência Regional Noroeste do DER/PR - Maringá., na rodovia e trecho abaixo discriminados:

<b>CONTRATO</b>	: CO114/2018DT
<b>TRECHO</b>	: Execução Serviços na Superintendência Regional Noroeste do DER/PR - Maringá
<b>PERÍODO DE EXECUÇÃO</b>	: 03/09/2018 a 03/03/2022
<b>VALOR EXECUTADO</b>	: R\$ 22.404.183,59

**1 - ABRANGÊNCIA E DESCRIÇÃO DOS SERVIÇOS:**

Os serviços de supervisão e suporte técnico estão sendo executados nas rodovias no âmbito da Regional Noroeste que totaliza 3.365,03 quilômetros de malha rodoviária. A execução dos serviços abrange o acompanhamento dos trabalhos em andamento.

**Os escopos dos serviços compreendem:**

- Verificação da efetividade da gestão da qualidade técnica e ambiental das obras;
- Assessoramento ao DER/PR no gerenciamento, fornecendo estudos, levantamentos e acompanhamento de ensaios necessários à verificação e avaliação de conformidades das obras ou dos serviços rodoviários;
- Informar o GOS - Gerente de Obras e Serviços do DER/PR, das obras ou dos serviços, em

A autenticidade e a validade desta certidão deve ser confirmada no site do Crea-PR <https://www.crea-pr.org.br/> Consultas Públicas, informando o número do protocolo: 321917/2023.

CAT nº 1720230007112 de 27/12/2023, página 11 de 14



**CREA-PR**  
Conselho Regional de Engenharia e Arquitetura do Paraná

**CONTINUAÇÃO DA CERTIDÃO 011/2022, REFERENTE AO CONTRATO Nº CO114/2018DT.**

especial, quanto à qualidade dos serviços de campo e sua obediência ao projeto de engenharia utilizado pela Construtora para a execução dos trabalhos sob seu encargo;

- Analisar os projetos básicos, executivos, estudos ambientais e todos os demais documentos relativos às obras;
- Acompanhar todas as atividades ambientais contratadas;
- Aferir as condicionantes geométricas dos serviços executados;
- Mensurar os quantitativos dos serviços da executora, emitir parecer sobre a qualidade dos mesmos de forma a subsidiar a fiscalização do DER/PR na aceitação dos serviços, visando as medições mensais da executora;
- Dar suporte para o Gerente de Obras e Serviços do DER/PR para a realização da Medição e avaliação dos serviços e obras previstos nos projetos de engenharia;
- Fornecer soluções técnicas para problemas detectados no decorrer das obras ou dos serviços;
- Dar suporte técnico à elaboração dos projetos básicos ou executivos de obras ou de serviços rodoviários, bem como na revisão daqueles solicitados pelo DER/PR;
- Prestar assessoramento para dirimir questões técnicas de problemas detectados na malha rodoviária sob o encargo da Superintendência Regional;
- Dar suporte técnico nas atividades decorrentes de implantação, pavimentação, restauração, conservação, elaboração e/ou revisão projetos de engenharia rodoviária, as quais serão acompanhadas pelo GOS do DER/PR;
- Avaliar a efetividade dos sistemas de gestão da qualidade adotados pela Construtora e informar ao GOS, mediante parecer técnico;
- Assegurar o preconizado nos Manuais de Gerenciamento de Obras e de Projetos Rodoviários do DER/PR e demais Instruções Normativas na execução de todos os serviços e atividades requeridas para os controles, geométrico e tecnológico;
- Assegurar o fiel cumprimento do projeto, das determinações do DER/PR e das demais condições contratuais;
- Subsidiar o DER/PR de elementos necessários ao início e avanço das obras e dos serviços, tais como, aprovação:
  - a) dos ensaios dos materiais a serem utilizados e
  - b) dos projetos específicos para o pavimento a ser executado e consequente liberação para aplicação imediata na obra ou no serviço;
- Executar o monitoramento e avaliação da aplicação das sinalizações provisórias, inclusive placas de identificação da obra;
- Examinar os ensaios de caracterização de todos os materiais que serão utilizados nos

A autenticidade e a validade desta certidão deve ser confirmada no site do Crea-PR <https://www.crea-pr.org.br/> / Consultas Públicas, informando o número do protocolo: 32.1917/2023.

CAT nº 1720230007112 de 27/12/2023, página 12 de 14





**CONTINUAÇÃO DA CERTIDÃO 011/2022, REFERENTE AO CONTRATO Nº CO114/2018DT.**

serviços, inclusive os materiais de jazidas e sua quantificação;

- Verificar a qualidade dos materiais extraídos (jazidas, areais, pedreiras) e industrializados (cimento, ferragens e materiais asfálticos), bem como das misturas, de solos, britas, betuminosas e das concretagens executadas no campo;
- Acompanhar os ensaios de recebimento de materiais;
- Comunicar, formalmente e de imediato, o Gerente de Obras e Serviços do DER/PR, de qualquer desconformidade dos serviços que estejam sendo executados em relação ao respectivo projeto de engenharia e/ou as especificações técnicas correlatas, bem como todas as demais ocorrências que possam interferir no curso normal dos trabalhos;
- Levantar, em obediência as instruções vigentes no DER/PR, todos os elementos de campo referentes aos serviços executados, necessários à elaboração das respectivas medições, os encaminhando ao Gerente de Obras e Serviços do DER/PR;
- Verificar, as medidas adotadas pela Construtora para minimizar as interferências e assegurar a segurança do fluxo de tráfego, especialmente no que concerne à sinalização provisória e, se for o caso, recomendar providências adicionais;
- Subsidiar o Gerente de Obras e Serviços do DER/PR com informações e esclarecimentos sobre eventuais dúvidas da Construtora, relativas ao projeto em execução;
- Registrar nos respectivos “Livros de Ocorrências” todos os eventos verificados nas obras e nos serviços;
- Emitir parecer técnico sobre eventuais alterações do projeto que se fizerem necessárias;
- Acompanhar e dar suporte técnico a demandas originadas pelos convênios firmados pelo DER/PR;
- Fiscalizar a manutenção do Livro de Ocorrência no escritório da Construtora responsável pelos serviços de campo. A empresa construtora registrará diariamente no Livro de Ocorrências os eventos verificados nas obras e serviços executados. O Livro consta de folhas numeradas em 03 (três) vias, das quais duas destacáveis, cabendo uma via à Construtora e outra ao Gerenciamento do DER;
- Elaborar, de acordo com modelo fornecido pelo DER/PR, Relatório Final de cada obra, acompanhado do respectivo “as built”, indispensável à emissão do respectivo Termo de Entrega e Recebimento dos serviços.

A autenticidade e a validade desta certidão deve ser confirmada no site do Crea-PR <https://www.crea-pr.org.br/ConsultasPublicas>, informando o número do protocolo: 321917/2023.

CAT nº 1720230007112 de 27/12/2023, página 13 de 14



**EQUIPE TÉCNICA**

NOME COMPLETO	FUNÇÃO	ART	PERÍODO DE PARTICIPAÇÃO
Roberto Lemos Muniz	Responsável Técnico	20184818242	03/09/2018 a 03/03/2022
Humberto Pinto Silva	Responsável Técnico	20185689187	03/09/2018 a 03/03/2022

Os serviços objeto do contrato Nº CO114/2018DT, foram executados dentro dos prazos contratuais, conforme termo de recebimento Nº 010/2022 - DER/DT.

E para constar, eu Priscila Giron Machado RG 6.382.669-3 ocupante do cargo de Assistente Técnica da CPAO/DT, bem e fielmente lavrei a presente Certidão que, depois de lida e achada conforme, vai assinada pelas chefias abaixo.

Curitiba, 13 de Julho de 2022.

**PATRICIA  
OLIVEIRA  
PEREIRA:002758  
93073**

Assinado de forma  
digital por PATRICIA  
OLIVEIRA  
PEREIRA:00275893073  
Dados: 2022.07.13  
16:36:37 -03'00'

Patrícia Oliveira Pereira  
Coordenadora - CPAO/DT

**JANICE KAZMIERCZAK  
SOARES:03704895946**

Assinado de forma digital por  
JANICE KAZMIERCZAK  
SOARES:03704895946  
Dados: 2022.07.14 08:30:35  
-03'00'

Janice Kazmierczak Soares  
Diretora Técnica  
CREA/PR - 128590/D  
RNP - 1711555525



**Certidão de Acervo Técnico - CAT**  
**Resolução Nº 1025 de 30 de Outubro de 2009**  
**Resolução Nº 218 de 29 de Junho de 1973**

**CREA-PA**

**CAT COM REGISTRO DE ATESTADO**

**327099/2024**

Atividade concluída

**Conselho Regional de Engenharia e Agronomia do Pará**

CERTIFICAMOS, em cumprimento ao disposto na Resolução nº 1.025, de 30 de outubro de 2009, do Confea, que consta dos assentamentos deste Conselho Regional de Engenharia e Agronomia do Pará - Crea-PA, o Acervo Técnico do profissional **ROBERTO LEMOS MUNIZ** referente à(s) Anotação(ões) de Responsabilidade Técnica - ART abaixo discriminada(s):

Profissional: **ROBERTO LEMOS MUNIZ**  
 Registro: **916597PA** RNP: **1800463391**  
 Título profissional: **ENGENHEIRO CIVIL, ESPECIALISTA EM FOTOGRAMETRIA**

Número da ART: **PA20190401775** Tipo de ART: **OBRA / SERVIÇO** Registrada em: **24/06/2019** Baixada em: **28/02/2024**  
 Forma de registro: **SUBSTITUIÇÃO POR ERRO DE DIGITAÇÃO** Participação técnica: **CO-RESPONSÁVEL**  
 Empresa contratada: **GEOSISTEMAS ENGENHARIA E PLANEJAMENTO LTDA**

Contratante: **DEPARTAMENTO NACIONAL DE INFRAESTRUTURA DE TRANSPORTES DNIT** CPF/CNPJ: **04.892.707/0011-82**  
 Endereço do contratante: **RODOVIA BR-316** Nº: **S/N**  
 Complemento: **KM ZERO** Bairro: **CASTANHEIRA**  
 Cidade: **BELÉM** UF: **PA** CEP: **66645000**  
 Contrato: **02 01060/2018** Celebrado em: **31/12/2018**  
 Valor do contrato: **R\$ 13.349.000,00** Tipo de contratante: **Pessoa Jurídica de Direito Público**  
 Ação institucional: **NENHUMA - NAO OPTANTE**  
 Endereço da obra/serviço: **RODOVIA DIVERSAS** Nº: **S/N**  
 Complemento: **Bairro: DIVERSOS** UF: **PA** CEP: **66645000**  
 Cidade: **BELÉM**  
 Data de início: **30/01/2019** Conclusão efetiva: **28/01/2022**  
 Finalidade: **SEM DEFINIÇÃO**  
 Proprietário: **DEPARTAMENTO NACIONAL DE INFRAESTRUTURA DE TRANSPORTES DNIT** CPF/CNPJ: **04.892.707/0011-82**  
 Atividade Técnica: **5 - COORDENAÇÃO CONSTRUÇÃO CIVIL - CONSTRUÇÃO > TRANSPORTE E AFINS > #136 - RODOVIA 12 - Supervisão 797.20 quilômetro;**

**Observações**

COORDENADOR GERAL NA EXECUÇÃO DOS SERVIÇOS TÉCNICOS ESPECIALIZADOS DE SUPERVISÃO E APOIO À FISCALIZAÇÃO NA EXECUÇÃO DAS AÇÕES DE MANUTENÇÃO E RESTAURAÇÃO RODOVIÁRIA, SOB A JURISDIÇÃO DA SUPERINTENDÊNCIA REGIONAL DO DNIT NO ESTADO DO PARÁ, CONSTANTES NO PPA 2016/2019, INCLUSIVE AS PREVISTAS NO PROGRAMA DE ACELERAÇÃO DO CRESCIMENTO – PAC.

Número da ART: **PA20220813348** Tipo de ART: **OBRA / SERVIÇO** Registrada em: **30/08/2022** Baixada em: **28/02/2024**  
 Forma de registro: **COMPLEMENTAÇÃO DE PRAZO** Participação técnica: **CO-RESPONSÁVEL**  
 Empresa contratada: **GEOSISTEMAS ENGENHARIA E PLANEJAMENTO LTDA**

Contratante: **DEPARTAMENTO NACIONAL DE INFRAESTRUTURA DE TRANSPORTES DNIT** CPF/CNPJ: **04.892.707/0011-82**  
 Endereço do contratante: **RODOVIA BR-316** Nº: **S/N**  
 Complemento: **KM ZERO** Bairro: **CASTANHEIRA**  
 Cidade: **BELÉM** UF: **PA** CEP: **66645000**  
 Contrato: **02 01060/2018** Celebrado em: **31/12/2018**  
 Valor do contrato: **R\$ 13.349.000,00** Tipo de contratante: **Pessoa Jurídica de Direito Público**  
 Ação institucional: **NENHUMA - NAO OPTANTE**  
 Endereço da obra/serviço: **RODOVIA DIVERSAS** Nº: **S/N**  
 Complemento: **Bairro: DIVERSOS** UF: **PA** CEP: **66645000**  
 Cidade: **BELÉM**  
 Data de início: **30/01/2019** Conclusão efetiva: **27/07/2022**  
 Finalidade: **SEM DEFINIÇÃO**  
 Proprietário: **DEPARTAMENTO NACIONAL DE INFRAESTRUTURA DE TRANSPORTES DNIT** CPF/CNPJ: **04.892.707/0011-82**  
 Atividade Técnica: **5 - COORDENAÇÃO CONSTRUÇÃO CIVIL - CONSTRUÇÃO > TRANSPORTE E AFINS > #136 - RODOVIA 12 - Supervisão 797.20 quilômetro;**

**Observações**

COORDENADOR GERAL NA EXECUÇÃO DOS SERVIÇOS TÉCNICOS ESPECIALIZADOS DE SUPERVISÃO E APOIO À FISCALIZAÇÃO NA EXECUÇÃO DAS AÇÕES DE MANUTENÇÃO E RESTAURAÇÃO RODOVIÁRIA, SOB A JURISDIÇÃO DA SUPERINTENDÊNCIA REGIONAL DO DNIT NO ESTADO DO PARÁ, CONSTANTES NO PPA 2016/2019, INCLUSIVE AS PREVISTAS NO PROGRAMA DE ACELERAÇÃO DO CRESCIMENTO – PAC.

Aditivo: **2ª T.A. (VIGÊNCIA TÉRMINO: 27/07/22)**





**Certidão de Acervo Técnico - CAT**  
**Resolução Nº 1025 de 30 de Outubro de 2009**  
**Resolução Nº 218 de 29 de Junho de 1973**

**CREA-PA**

**CAT COM REGISTRO DE ATESTADO**

**327099/2024**

Atividade concluída

**Conselho Regional de Engenharia e Agronomia do Pará**

Número da ART: **PA20220813363** Tipo de ART: OBRA / SERVIÇO Registrada em: 05/09/2022 Baixada em: 28/02/2024  
 Forma de registro: COMPLEMENTAR Participação técnica: CO-RESPONSÁVEL  
 Empresa contratada: **GEOSISTEMAS ENGENHARIA E PLANEJAMENTO LTDA**

Contratante: **DEPARTAMENTO NACIONAL DE INFRAESTRUTURA DE TRANSPORTES DNIT** CPF/CNPJ: **04.892.707/0011-82**  
 Endereço do contratante: RODOVIA BR-316 Nº: S/N  
 Complemento: KM ZERO Bairro: CASTANHEIRA  
 Cidade: BELÉM UF: PA CEP: 66645000  
 Contrato: 02 01060/2018 Celebrado em: 31/12/2018  
 Valor do contrato: R\$ 13.325.362,00 Tipo de contratante: Pessoa Jurídica de Direito Público  
 Ação institucional: NENHUMA - NAO OPTANTE Nº: S/N  
 Endereço da obra/serviço: RODOVIA DIVERSAS UF: PA CEP: 66645000  
 Complemento: Bairro: DIVERSOS  
 Cidade: BELÉM UF: PA CEP: 66645000  
 Coordenadas Geográficas: -1.456343, -48.501299  
 Data de início: 30/01/2019 Conclusão efetiva: 30/08/2022  
 Finalidade: SEM DEFINIÇÃO  
 Proprietário: DEPARTAMENTO NACIONAL DE INFRAESTRUTURA DE TRANSPORTES DNIT CPF/CNPJ: 04.892.707/0011-82  
 Atividade Técnica: **5 - COORDENAÇÃO CONSTRUÇÃO CIVIL - CONSTRUÇÃO > TRANSPORTE E AFINS > #136 - RODOVIA 12 - Supervisão 797.20 quilômetro;**

**Observações**

COORDENADOR GERAL NA EXECUÇÃO DOS SERVIÇOS TÉCNICOS ESPECIALIZADOS DE SUPERVISÃO E APOIO À FISCALIZAÇÃO NA EXECUÇÃO DAS AÇÕES DE MANUTENÇÃO E RESTAURAÇÃO RODOVIÁRIA, SOB A JURISDIÇÃO DA SUPERINTENDÊNCIA REGIONAL DO DNIT NO ESTADO DO PARÁ, CONSTANTES NO PPA 2016/2019, INCLUSIVE AS PREVISTAS NO PROGRAMA DE ACELERAÇÃO DO CRESCIMENTO – PAC. 1º TERMO ADITIVO DE VALOR (DECRÉSCIMO DE R\$ 23.638,00); TÉRMINO: 28/01/2022

Número da ART: **PA20220813369** Tipo de ART: OBRA / SERVIÇO Registrada em: 05/09/2022 Baixada em: 28/02/2024  
 Forma de registro: COMPLEMENTAR Participação técnica: CO-RESPONSÁVEL  
 Empresa contratada: **GEOSISTEMAS ENGENHARIA E PLANEJAMENTO LTDA**

Contratante: **DEPARTAMENTO NACIONAL DE INFRAESTRUTURA DE TRANSPORTES DNIT** CPF/CNPJ: **04.892.707/0011-82**  
 Endereço do contratante: RODOVIA BR-316 Nº: S/N  
 Complemento: KM ZERO Bairro: CASTANHEIRA  
 Cidade: BELÉM UF: PA CEP: 66645000  
 Contrato: 02 01060/2018 Celebrado em: 31/12/2018  
 Valor do contrato: R\$ 13.711.139,15 Tipo de contratante: Pessoa Jurídica de Direito Público  
 Ação institucional: NENHUMA - NAO OPTANTE Nº: S/N  
 Endereço da obra/serviço: RODOVIA DIVERSAS UF: PA CEP: 66645000  
 Complemento: Bairro: DIVERSOS  
 Cidade: BELÉM UF: PA CEP: 66645000  
 Coordenadas Geográficas: -1.456343, -48.501299  
 Data de início: 30/01/2019 Conclusão efetiva: 30/08/2022  
 Finalidade: SEM DEFINIÇÃO  
 Proprietário: DEPARTAMENTO NACIONAL DE INFRAESTRUTURA DE TRANSPORTES DNIT CPF/CNPJ: 04.892.707/0011-82  
 Atividade Técnica: **5 - COORDENAÇÃO CONSTRUÇÃO CIVIL - CONSTRUÇÃO > TRANSPORTE E AFINS > #136 - RODOVIA 12 - Supervisão 797.20 quilômetro;**

**Observações**

COORDENADOR GERAL NA EXECUÇÃO DOS SERVIÇOS TÉCNICOS ESPECIALIZADOS DE SUPERVISÃO E APOIO À FISCALIZAÇÃO NA EXECUÇÃO DAS AÇÕES DE MANUTENÇÃO E RESTAURAÇÃO RODOVIÁRIA, SOB A JURISDIÇÃO DA SUPERINTENDÊNCIA REGIONAL DO DNIT NO ESTADO DO PARÁ, CONSTANTES NO PPA 2016/2019, INCLUSIVE AS PREVISTAS NO PROGRAMA DE ACELERAÇÃO DO CRESCIMENTO – PAC. 3º TERMO ADITIVO DE VALOR (AUMENTO R\$ 385.777,15) E PRAZO (TÉRMINO: 28/05/2022)

Número da ART: **PA20220813373** Tipo de ART: OBRA / SERVIÇO Registrada em: 30/08/2022 Baixada em: 28/02/2024  
 Forma de registro: COMPLEMENTAÇÃO DE PRAZO Participação técnica: CO-RESPONSÁVEL  
 Empresa contratada: **GEOSISTEMAS ENGENHARIA E PLANEJAMENTO LTDA**

Contratante: **DEPARTAMENTO NACIONAL DE INFRAESTRUTURA DE TRANSPORTES DNIT** CPF/CNPJ: **04.892.707/0011-82**  
 Endereço do contratante: RODOVIA BR-316 Nº: S/N  
 Complemento: KM ZERO Bairro: CASTANHEIRA  
 Cidade: BELÉM UF: PA CEP: 66645000  
 Contrato: 02 01060/2018 Celebrado em: 31/12/2018  
 Valor do contrato: R\$ 13.349.000,00 Tipo de contratante: Pessoa Jurídica de Direito Público  
 Ação institucional: NENHUMA - NAO OPTANTE

**Conselho Regional de Engenharia e Agronomia do Pará**

Tv. Doutor Moraes, 194, Nazaré, Belém - PA  
 Tel: + 55 (91) 3219-3402 E-mail: faleconosco@creapa.com.br



**CREA-PA**  
 Conselho Regional de Engenharia e  
 Agronomia do Pará

Impresso em: 07/03/2024, às 08:40.





**Certidão de Acervo Técnico - CAT**  
**Resolução Nº 1025 de 30 de Outubro de 2009**  
**Resolução Nº 218 de 29 de Junho de 1973**

**CREA-PA**

**CAT COM REGISTRO DE ATESTADO**

**327099/2024**

Atividade concluída

**Conselho Regional de Engenharia e Agronomia do Pará**

Endereço da obra/serviço: RODOVIA DIVERSAS

Complemento:

Cidade: BELÉM

Data de início: 30/01/2019

Finalidade: SEM DEFINIÇÃO

Proprietário: DEPARTAMENTO NACIONAL DE INFRAESTRUTURA DE TRANSPORTES DNIT

Nº: S/N

Bairro: DIVERSOS

UF: PA

CEP: 66645000

Conclusão efetiva: 24/11/2022

CPF/CNPJ: 04.892.707/0011-82

Atividade Técnica: **5 - COORDENAÇÃO CONSTRUÇÃO CIVIL - CONSTRUÇÃO > TRANSPORTE E AFINS > #136 - RODOVIA 12 - Supervisão**  
 797.20 quilômetro;

**Observações**

COORDENADOR GERAL NA EXECUÇÃO DOS SERVIÇOS TÉCNICOS ESPECIALIZADOS DE SUPERVISÃO E APOIO À FISCALIZAÇÃO NA EXECUÇÃO DAS AÇÕES DE MANUTENÇÃO E RESTAURAÇÃO RODOVIÁRIA, SOB A JURISDIÇÃO DA SUPERINTENDÊNCIA REGIONAL DO DNIT NO ESTADO DO PARÁ, CONSTANTES NO PPA 2016/2019, INCLUSIVE AS PREVISTAS NO PROGRAMA DE ACELERAÇÃO DO CRESCIMENTO – PAC.

Aditivo: 4º (TERM.VIGÊNCIA 24/11/2022)

Número da ART: **PA20230880979**

Tipo de ART: OBRA / SERVIÇO

Registrada em: 11/01/2023

Baixada em: 28/02/2024

Forma de registro: COMPLEMENTAÇÃO DE PRAZO

Participação técnica: CO-RESPONSÁVEL

Empresa contratada: **GEOSISTEMAS ENGENHARIA E PLANEJAMENTO LTDA**

Contratante: **DEPARTAMENTO NACIONAL DE INFRAESTRUTURA DE TRANSPORTES DNIT**

CPF/CNPJ: **04.892.707/0011-82**

Endereço do contratante: RODOVIA BR-316

Nº: S/N

Complemento: KM ZERO

Bairro: CASTANHEIRA

Cidade: BELÉM

UF: PA

CEP: 66645000

Contrato: 02 01060/2018

Celebrado em: 31/12/2018

Valor do contrato: R\$ 13.349.000,00

Tipo de contratante: Pessoa Jurídica de Direito Público

Ação institucional: NENHUMA - NAO OPTANTE

Endereço da obra/serviço: RODOVIA DIVERSAS

Nº: S/N

Complemento:

Bairro: DIVERSOS

Cidade: BELÉM

UF: PA

CEP: 66645000

Data de início: 30/01/2019

Conclusão efetiva: 24/03/2023

Finalidade: SEM DEFINIÇÃO

Proprietário: DEPARTAMENTO NACIONAL DE INFRAESTRUTURA DE TRANSPORTES DNIT

CPF/CNPJ: 04.892.707/0011-82

Atividade Técnica: **5 - COORDENAÇÃO CONSTRUÇÃO CIVIL - CONSTRUÇÃO > TRANSPORTE E AFINS > #136 - RODOVIA 12 - Supervisão**  
 797.20 quilômetro;

**Observações**

COORDENADOR GERAL NA EXECUÇÃO DOS SERVIÇOS TÉCNICOS ESPECIALIZADOS DE SUPERVISÃO E APOIO À FISCALIZAÇÃO NA EXECUÇÃO DAS AÇÕES DE MANUTENÇÃO E RESTAURAÇÃO RODOVIÁRIA, SOB A JURISDIÇÃO DA SUPERINTENDÊNCIA REGIONAL DO DNIT NO ESTADO DO PARÁ, CONSTANTES NO PPA 2016/2019, INCLUSIVE AS PREVISTAS NO PROGRAMA DE ACELERAÇÃO DO CRESCIMENTO – PAC.

Aditivo: 5º TERMO ADITIVO

Número da ART: **PA20230974792**

Tipo de ART: OBRA / SERVIÇO

Registrada em: 28/07/2023

Baixada em: 28/02/2024

Forma de registro: SUBSTITUIÇÃO POR ERRO DE DIGITAÇÃO

Participação técnica: CO-RESPONSÁVEL

Empresa contratada: **GEOSISTEMAS ENGENHARIA E PLANEJAMENTO LTDA**

Contratante: **DEPARTAMENTO NACIONAL DE INFRAESTRUTURA DE TRANSPORTES DNIT**

CPF/CNPJ: **04.892.707/0011-82**

Endereço do contratante: RODOVIA BR-316

Nº: S/N

Complemento: KM ZERO

Bairro: CASTANHEIRA

Cidade: BELÉM

UF: PA

CEP: 66645000

Contrato: 02 01060/2018

Celebrado em: 31/12/2018

Valor do contrato: R\$ 13.349.000,00

Tipo de contratante: Pessoa Jurídica de Direito Público

Ação institucional: NENHUMA - NAO OPTANTE

Endereço da obra/serviço: RODOVIA DIVERSAS

Nº: S/N

Complemento:

Bairro: DIVERSOS

Cidade: BELÉM

UF: PA

CEP: 66645000

Coordenadas Geográficas: -1.331049, -48.453742

Data de início: 30/01/2019

Conclusão efetiva: 20/09/2023

Finalidade: SEM DEFINIÇÃO

Proprietário: DEPARTAMENTO NACIONAL DE INFRAESTRUTURA DE TRANSPORTES DNIT

CPF/CNPJ: 04.892.707/0011-82







**Certidão de Acervo Técnico - CAT**  
**Resolução Nº 1025 de 30 de Outubro de 2009**  
**Resolução Nº 218 de 29 de Junho de 1973**

**CREA-PA**

**CAT COM REGISTRO DE ATESTADO**

**327099/2024**

Atividade concluída

**Conselho Regional de Engenharia e Agronomia do Pará**

Atividade Técnica: **5 - COORDENAÇÃO CONSTRUÇÃO CIVIL - CONSTRUÇÃO > TRANSPORTE E AFINS > #136 - RODOVIA 12 - Supervisão**  
 797.20 quilômetro;

**Observações**

COORDENADOR GERAL NA EXECUÇÃO DOS SERVIÇOS TÉCNICOS ESPECIALIZADOS DE SUPERVISÃO E APOIO À FISCALIZAÇÃO NA EXECUÇÃO DAS AÇÕES DE MANUTENÇÃO E RESTAURAÇÃO RODOVIÁRIA, SOB A JURISDIÇÃO DA SUPERINTENDÊNCIA REGIONAL DO DNIT NO ESTADO DO PARÁ, CONSTANTES NO PPA 2016/2019, INCLUSIVE AS PREVISTAS NO PROGRAMA DE ACELERAÇÃO DO CRESCIMENTO – PAC. Aditivo: 6º (TÉRMINO VIGÊNCIA:20/09/23)

Número da ART: **PA20231041253** Tipo de ART: OBRA / SERVIÇO Registrada em: 04/12/2023 Baixada em: 28/02/2024  
 Forma de registro: COMPLEMENTAÇÃO DE PRAZO Participação técnica: CO-RESPONSÁVEL  
 Empresa contratada: **GEOSISTEMAS ENGENHARIA E PLANEJAMENTO LTDA**

Contratante: **DEPARTAMENTO NACIONAL DE INFRAESTRUTURA DE TRANSPORTES DNIT** CPF/CNPJ: **04.892.707/0011-82**  
 Endereço do contratante: RODOVIA BR-316 Nº: S/N  
 Complemento: KM ZERO Bairro: CASTANHEIRA  
 Cidade: BELÉM UF: PA CEP: 66645000  
 Contrato: 02 01060/2018 Celebrado em: 31/12/2018  
 Valor do contrato: R\$ 13.349.000,00 Tipo de contratante: Pessoa Jurídica de Direito Público  
 Ação institucional: NENHUMA - NAO OPTANTE Nº: S/N  
 Endereço da obra/serviço: RODOVIA DIVERSAS Bairro: DIVERSOS  
 Complemento: UF: PA CEP: 66645000  
 Cidade: BELÉM  
 Data de início: 30/01/2019 Conclusão efetiva: 19/12/2023  
 Finalidade: SEM DEFINIÇÃO  
 Proprietário: DEPARTAMENTO NACIONAL DE INFRAESTRUTURA DE TRANSPORTES DNIT CPF/CNPJ: 04.892.707/0011-82

Atividade Técnica: **5 - COORDENAÇÃO CONSTRUÇÃO CIVIL - CONSTRUÇÃO > TRANSPORTE E AFINS > #136 - RODOVIA 12 - Supervisão**  
 797.20 quilômetro;

**Observações**

COORDENADOR GERAL NA EXECUÇÃO DOS SERVIÇOS TÉCNICOS ESPECIALIZADOS DE SUPERVISÃO E APOIO À FISCALIZAÇÃO NA EXECUÇÃO DAS AÇÕES DE MANUTENÇÃO E RESTAURAÇÃO RODOVIÁRIA, SOB A JURISDIÇÃO DA SUPERINTENDÊNCIA REGIONAL DO DNIT NO ESTADO DO PARÁ, CONSTANTES NO PPA 2016/2019, INCLUSIVE AS PREVISTAS NO PROGRAMA DE ACELERAÇÃO DO CRESCIMENTO – PAC.  
 Aditivo: 7ºTA (TÉRMINO VIGÊNCIA:19/12/23)

**Informações Complementares**

- CERTIFICAM-SE todas as atividades listadas no Atestado de Capacidade Técnica ligadas às atribuições de ENGENHEIRO CIVIL, ARTIGO 7 DA RESOLUÇÃO Nº 218/73, DO CONFEA, RESPEITANDO OS LIMITES DE SUA FORMAÇÃO ACADÊMICA e registradas na(s) ART(s) vinculada(s) a presente Certidão de Acervo Técnico.

CERTIFICAMOS, finalmente, que se encontra vinculado à presente Certidão de Acervo Técnico – CAT, o atestado contendo 6 folha(s), expedido pelo contratante da obra/serviço, a quem cabe a responsabilidade pela veracidade e exatidão das informações nele constantes.

**Certidão de Acervo Técnico nº 327099/2024**

**06/03/2024, 08:48**

**0065Y**

A Certidão de Acervo Técnico (CAT) à qual o atestado está vinculado constituirá prova da capacidade técnico-profissional da pessoa jurídica somente se o responsável técnico indicado estiver ou venha a ser integrado ao seu quadro técnico por meio de declaração entregue no momento da habilitação ou da entrega das propostas.

A falsificação deste documento constitui-se em crime previsto no Código Penal

Certificamos que se encontra vinculado à presente CAT o atestado apresentado em cumprimento à Lei nº 8.666/93, expedido pela pessoa jurídica contratante, a quem cabe a responsabilidade pela veracidade e exatidão das informações nele constantes. É de responsabilidade deste Conselho a verificação da atividade profissional em conformidade com a Lei nº 5.194/66 e Resoluções do Conselho Federal de Engenharia e Agronomia - CONFEA.

Esta certidão perderá a validade, caso ocorra qualquer alteração posterior dos elementos cadastrais nela contidos.

A autenticidade desta Certidão pode ser verificada em: <http://crea-pa.sitac.com.br/publico/>, com a chave: 0065Y





DEPARTAMENTO NACIONAL DE INFRAESTRUTURA DE TRANSPORTES

ATESTADO DE CAPACIDADE TÉCNICA

DECLARAÇÃO DE SERVIÇO EXECUTADO - CONTRATO CONCLUÍDO

Declaramos, para os devidos fins, a requerimento da empresa **GEOSISTEMAS ENGENHARIA E PLANEJAMENTO LTDA**, com sede na Recife/PE, na Rua Ricardo Salazar, nº 83, Bairro do Prado, CEP: 50.720-120, inscrita no CNPJ nº 70.073.275/0001-30 conforme informações constantes no presente processo base nº 50602.003515/2018-98, executou durante o período de **30 de janeiro 2019 a 28 de maio 2022 (1ª a 41ª Medição Final)**, os serviços e quantidades a seguir discriminados, objeto do **Contrato nº 02 01060/2018** com período de vigência compreendido entre **30 de janeiro de 2019 a 19 de dezembro 2023**, firmado com o DEPARTAMENTO NACIONAL DE INFRAESTRUTURA DE TRANSPORTES - DNIT, CNPJ nº 04.892.707/0011-82, através da Superintendência Regional no Estado do Pará, o qual apresentou as seguintes características:

- 1 — **CONTRATANTE:** Superintendência Regional no Estado do Pará do Departamento Nacional de Infraestrutura de Transportes — CNPJ nº 04.892.707/0011-82.
- 2 — **CONTRATADA:** Geosistemas Engenharia e Planejamento Ltda — CNPJ nº 70.073.275/0001-30.
- 3 — **CONTRATO:** 02 01060/2018.
- 4 — **OBJETO DE LICITAÇÃO:** Execução dos Serviços Técnicos Especializados de Supervisão e Apoio à Fiscalização na Execução das Ações de Manutenção e Restauração Rodoviária sob jurisdição da Superintendência Regional do DNIT no Estado do Pará, Lote: 04 - Unidade Local: São Miguel do Guamá/PA e Malha Referencial: 797,20 km.
- 5 — **LOCAL E SERVIÇOS EXECUTADOS:**

Segmentos Rodoviários Contrato nº 02 01060/2018 - Lote 04								
BR	Código	Subtrecho		Segmento - km		Ext.	Superfície	Federal Coincidente
		Início	Fim	Início	Fim			
010	010BPA0490	DIV MA/PA (RIO ITINGA)	ENTR BR-222(B)/PA-332 (DOM ELISEU)	0,00	18,00	18,00	PAV	-
010	010BPA0510	ENTR BR-222(B)/PA-332 (DOM ELISEU)	ENTR PA-125/263 (GURUPIZINHO)	18,00	83,50	65,50	PAV	-
010	010BPA0530	ENTR PA-125/263 (GURUPIZINHO)	ENTR PA-256 (P/PARAGOMINAS)	83,50	165,80	82,30	PAV	-
010	010BPA0550	ENTR PA-256 (P/PARAGOMINAS)	ENTR PA-125	165,80	176,10	10,30	PAV	-
010	010BPA0570	ENTR PA-125	ENTR PA-252 (MÃE DO RIO)	176,10	272,00	95,90	PAV	-
010	010BPA0590	ENTR PA-252 (MÃE DO RIO)	ENTR PA-253(A) (P/SÃO DOMINGOS DO CAPIM)	272,00	299,60	27,60	PAV	-
010	010BPA0610	ENTR PA-253(A) (P/SÃO DOMINGOS DO CAPIM)	ENTR PA-253(B) (P/IRITUIA)	299,60	307,40	7,80	PAV	-
010	010BPA0630	ENTR PA-253(B) (P/IRITUIA)	ENTR PA-432 (P/VILA CONCEIÇÃO)	307,40	313,10	5,70	PAV	-
010	010BPA0650	ENTR PA-432 (P/VILA CONCEIÇÃO)	ENTR PA-251/322 (SÃO MIGUEL DO GUAMA)	313,10	321,70	8,60	PAV	-
010	010BPA0670	ENTR PA-251/322 (SÃO MIGUEL DO GUAMA)	SANTA MARIA DO PARÁ	321,70	353,70	32,00	PAV	-
010	010BPA0690	SANTA MARIA DO PARÁ	ENTR BR-316(A)/308(A)	353,70	355,00	1,30	PAV	-
010	010BPA0710	ENTR BR-316(A)/308(A)	ENTR PA-424 (P/COLÔNIA DO PRATA)	355,00	362,20	7,20	PAV	-
010	010BPA0730	ENTR PA-424 (P/COLÔNIA DO PRATA)	ENTR PA-127(A) (P/IGARAPÉ AÇU)	362,20	371,70	9,50	PAV	-
010	010BPA0750	ENTR PA-127(A) (P/IGARAPÉ AÇU)	ENTR PA-127(B) (BARRO BRANCO)	371,70	377,50	5,80	PAV	-

Este documento encontra-se registrado no Conselho Regional de Engenharia e Agronomia do Pará, vinculado à Certidão nº 327099/2024, emitida em 06/03/2024



O documento neste ato registrado foi emitido em 06/03/2024 e contém 6 folhas

Certidão nº 327099/2024  
07/03/2024, 08:40  
Chave de Impressão: 0065Y



Segmentos Rodoviários Contrato nº 02 01060/2018 - Lote 04								
010	010BPA0770	ENTR PA-127(B) (BARRO BRANCO)	INÍCIO PISTA DUPLA	377,50	389,90	12,40	PAV	-
010	010BPA0780	INÍCIO PISTA DUPLA	ENTR PA-136/320 (CASTANHAL)	389,90	393,40	3,50	DUP	-
010	010BPA0790	ENTR PA-136/320 (CASTANHAL)	ACESSO AMERICANO I	393,40	407,00	13,60	DUP	-
010	010BPA0810	ACESSO AMERICANO I	ACESSO AMERICANO II	407,00	409,70	2,70	DUP	-
010	010BPA0830	ACESSO AMERICANO II	ENTR PA-140 (SANTA IZABEL DO PARÁ)	409,70	421,40	11,70	DUP	-
010	010BPA0850	ENTR PA-140 (SANTA IZABEL DO PARÁ)	ENTR PA-406 (CAJUEIRO)	421,40	431,60	10,20	DUP	-
010	010BPA0870	ENTR PA-406 (CAJUEIRO)	ENTR PA-391 (P/BENEVIDES)	431,60	433,60	2,00	DUP	-
010	010BPA0890	ENTR PA-391 (P/BENEVIDES)	ENTR PA-406 (CANUTAMA)	433,60	437,10	3,50	DUP	-
010	010BPA0910	ENTR PA-406 (CANUTAMA)	ENTR PA-404 (P/BENFICA)	437,10	439,50	2,40	DUP	-
010	010BPA0930	ENTR PA-404 (P/BENFICA)	ACESSO ALÇA VIÁRIA	439,50	447,90	8,40	DUP	-
010	010BPA0940	ACESSO ALÇA VIÁRIA	DIV MUN BELÉM/ANANINDEUA (ALAM M BONITA)	447,90	455,80	7,90	DUP	-
010	010BPA0970	DIV MUN BELÉM/ANANINDEUA (ALAM M BONITA)	ENTR BR-308(B)/316(B) (2º UNIT BELÉM)	455,80	457,50	1,70	DUP	-
222	222BPA0710	DIV MA/PA (RIO ITINGA)	ENTR BR-010(B)/PA-332(A) (DOM ELISEU)	0,00	18,00	18,00	PAV	Coinc
308	308BPA0010	ENTR BR-010(A)/316(A) (2º UNIT BELÉM)	DIV MUN BELÉM/ANANINDEUA (ALAM M BONITA)	0,00	1,70	1,70	DUP	Coinc
308	308BPA0020	DIV MUN BELÉM/ANANINDEUA (ALAM M BONITA)	ACESSO ALÇA VIÁRIA	1,70	9,60	7,90	DUP	Coinc
308	308BPA0030	ACESSO ALÇA VIÁRIA	ENTR PA-404 (P/BENFICA)	9,60	18,00	8,40	DUP	Coinc
308	308BPA0040	ENTR PA-404 (P/BENFICA)	ENTR PA-406 (CANUTAMA)	18,00	20,40	2,40	DUP	Coinc
308	308BPA0050	ENTR PA-406 (CANUTAMA)	ENTR PA-391 (P/BENEVIDES)	20,40	23,90	3,50	DUP	Coinc
308	308BPA0060	ENTR PA-391 (P/BENEVIDES)	ENTR PA-406 (CAJUEIRO)	23,90	25,90	2,00	DUP	Coinc
308	308BPA0070	ENTR PA-406 (CAJUEIRO)	ENTR PA-140 (SANTA IZABEL DO PARÁ)	25,90	36,10	10,20	DUP	Coinc
308	308BPA0080	ENTR PA-140 (SANTA IZABEL DO PARÁ)	ACESSO AMERICANO II	36,10	47,80	11,70	DUP	Coinc
308	308BPA0090	ACESSO AMERICANO II	ACESSO AMERICANO I	47,80	50,50	2,70	DUP	Coinc
308	308BPA0100	ACESSO AMERICANO I	ENTR PA-136/320 (CASTANHAL)	50,50	64,10	13,60	DUP	Coinc
308	308BPA0105	ENTR PA-136/320 (CASTANHAL)	FIM PISTA DUPLA	64,10	67,60	3,50	DUP	Coinc
308	308BPA0110	FIM PISTA DUPLA	ENTR PA-127(A) (BARRO BRANCO)	67,60	80,00	12,40	PAV	Coinc
308	308BPA0120	ENTR PA-127(A) (BARRO BRANCO)	ENTR PA-127(B) (P/IGARAPE AÇU)	80,00	85,80	5,80	PAV	Coinc
308	308BPA0130	ENTR PA-127(B) (P/IGARAPE AÇU)	ENTR PA-424 (P/COLÔNIA DO PRATA)	85,80	95,30	9,50	PAV	Coinc
308	308BPA0140	ENTR PA-424 (P/COLÔNIA DO PRATA)	ENTR BR-010(B) (P/SANTA MARIA DO PARÁ)	95,30	102,50	7,20	PAV	Coinc
308	308BPA0150	ENTR BR-010(B) (P/SANTA MARIA DO PARÁ)	ENTR PA-324 (P/SALINÓPOLIS)	102,50	110,90	8,40	PAV	-
308	308BPA0160	ENTR PA-324 (P/SALINÓPOLIS)	ENTR PA-380 (P/BONITO)	110,90	128,00	17,10	PAV	-
308	308BPA0170	ENTR PA-380 (P/BONITO)	ENTR PA-436 (P/BOA ESPERANÇA)	128,00	139,80	11,80	PAV	-
308	308BPA0180	ENTR PA-436 (P/BOA ESPERANÇA)	ENTR BR-316(B)/PA-124/242 (CAPANEMA)	139,80	150,70	10,90	PAV	-
308	308BPA0200	ENTR BR-316(B)/PA-124/242 (CAPANEMA)	BRAGANÇA	150,70	203,50	52,80	PAV	-
308	308BPA0220	BRAGANÇA	RIO CAETÉ	203,50	204,50	1,00	IMP	-
308	308BPA0225	RIO CAETÉ	ENTR PA-454 (P/AUGUSTO CORRÊA)	204,50	210,70	6,20	IMP	-
308	308BPA0230	ENTR PA-454 (P/AUGUSTO CORRÊA)	ENTR PA-462 (VILA PATAL)	210,70	220,50	9,80	IMP	-
308	308BPA0240	ENTR PA-462 (VILA PATAL)	RIO PIRIÁ	220,50	266,00	45,50	IMP	-

Este documento encontra-se registrado no Conselho Regional de Engenharia e Agronomia do Pará, vinculado à Certidão nº 327099/2024, emitida em 06/03/2024



Certidão nº 327099/2024  
07/03/2024, 08:40  
Chave de Impressão: 0065Y

O documento neste ato registrado foi emitido em 06/03/2024 e contém 6 folhas



Segmentos Rodoviários Contrato nº 02 01060/2018 - Lote 04									
308	308BPA0250	RIO PIRIÁ	ENTR PA-102 (P/SÃO JOSÉ DO GURUPI)	266,00	280,20	14,20	IMP	-	
308	308BPA0260	ENTR PA-102 (P/SÃO JOSÉ DO GURUPI)	WISEU	280,20	318,90	38,70	IMP	-	
316	316BPA0010	ENTR BR-010(A)/308(A) (2º UNIT BELEM)	DIV MUN BELÉM/ANANINDEUA (ALAM M BONITA)	0,00	1,70	1,70	DUP	Coinc	
316	316BPA0020	DIV MUN BELÉM/ANANINDEUA (ALAM M BONITA)	ACESSO ALÇA VIÁRIA	1,70	9,60	7,90	DUP	Coinc	
316	316BPA0030	ACESSO ALÇA VIÁRIA	ENTR PA-404 (P/BENFICA)	9,60	18,00	8,40	DUP	Coinc	
316	316BPA0040	ENTR PA-404 (P/BENFICA)	ENTR PA-406 (CANUTAMA)	18,00	20,40	2,40	DUP	Coinc	
316	316BPA0050	ENTR PA-406 (CANUTAMA)	ENTR PA-391 (P/BENEVIDES)	20,40	23,90	3,50	DUP	Coinc	
316	316BPA0060	ENTR PA-391 (P/BENEVIDES)	ENTR PA-406 (CAJUEIRO)	23,90	25,90	2,00	DUP	Coinc	
316	316BPA0070	ENTR PA-406 (CAJUEIRO)	ENTR PA-140 (SANTA IZABEL DO PARÁ)	25,90	36,10	10,20	DUP	Coinc	
316	316BPA0080	ENTR PA-140 (SANTA IZABEL DO PARÁ)	ACESSO AMERICANO II	36,10	47,80	11,70	DUP	Coinc	
316	316BPA0090	ACESSO AMERICANO II	ACESSO AMERICANO I	47,80	50,50	2,70	DUP	Coinc	
316	316BPA0100	ACESSO AMERICANO I	ENTR PA-136/320 (CASTANHAL)	50,50	64,10	13,60	DUP	Coinc	
316	316BPA0105	ENTR PA-136/320 (CASTANHAL)	FIM PISTA DUPLA	64,10	67,60	3,50	DUP	Coinc	
316	316BPA0110	FIM PISTA DUPLA	ENTR PA-127(A) (BARRO BRANCO)	67,60	80,00	12,40	PAV	Coinc	
316	316BPA0120	ENTR PA-127(A) (BARRO BRANCO)	ENTR PA-127(B) (P/IGARAPÉ AÇU)	80,00	85,80	5,80	PAV	Coinc	
316	316BPA0130	ENTR PA-127(B) (P/IGARAPÉ AÇU)	ENTR PA-424 (P/COLÔNIA DO PRATA)	85,80	95,30	9,50	PAV	Coinc	
316	316BPA0140	ENTR PA-424 (P/COLÔNIA DO PRATA)	ENTR BR-010(B) (P/SANTA MARIA DO PARÁ)	95,30	102,50	7,20	PAV	Coinc	
316	316BPA0150	ENTR BR-010(B) (P/SANTA MARIA DO PARÁ)	ENTR PA-324 (P/SALINÓPOLIS)	102,50	110,90	8,40	PAV	Coinc	
316	316BPA0160	ENTR PA-324 (P/SALINÓPOLIS)	ENTR PA-380 (P/BONITO)	110,90	128,00	17,10	PAV	Coinc	
316	316BPA0170	ENTR PA-380 (P/BONITO)	ENTR PA-436 (P/BOA ESPERANÇA)	128,00	139,80	11,80	PAV	Coinc	
316	316BPA0180	ENTR PA-436 (P/BOA ESPERANÇA)	ENTR BR-308(A)/PA-124/242 (CAPANEMA)	139,80	150,70	10,90	PAV	Coinc	
316	316BPA0190	ENTR BR-308(A)/PA-124/242 (CAPANEMA)	ENTR PA-251/378 (P/OURÉM)	150,70	179,50	28,80	PAV	-	
316	316BPA0200	ENTR PA-251/378 (P/OURÉM)	ENTR PA-112 (P/BRAGANÇA)	179,50	202,70	23,20	PAV	-	
316	316BPA0210	ENTR PA-112 (P/BRAGANÇA)	ENTR PA-108/253 (P/CAPITÃO POÇO)	202,70	225,20	22,50	PAV	-	
316	316BPA0220	ENTR PA-108/253 (P/CAPITÃO POÇO)	ENTR PA-102 (P/WISEU)	225,20	257,90	32,70	PAV	-	
316	316BPA0230	ENTR PA-102 (P/WISEU)	DIV PA/MA (ALTO BONITO)	257,90	274,00	16,10	PAV	-	

Total	1.068,40 km
Total Coincidente	271,20 km
Extensão Total	797,20 km

**6 — DESCRIÇÃO E QUANTIDADE DOS SERVIÇOS EXECUTADOS:** Os serviços executados, no valor de **R\$ 8.853.266,26 (oito milhões, oitocentos e cinquenta e três mil duzentos e sessenta e seis reais e vinte e seis centavos)** a Preços Iniciais, e que correspondem a **64,57%** (sessenta e quatro inteiros e cinquenta e sete centésimos por cento) do valor total contratado a preços iniciais vigente e, de acordo com o Engenheiro Responsável pela Fiscalização da Execução dos mesmos, nomeado pela Portaria nº 1956 de 07/04/2021, publicada no Boletim Administrativo nº 65 de 08/04/2021, obedeceram as Normas Técnicas, Instruções Administrativas e Especificações Vigentes no DNIT à época, conforme avaliação do desempenho da contratada realizada em conjunto com a medição mensal dos serviços executados.

A seguir são apresentados os serviços e seus respectivos quantitativos acumulados até a 41ª Medição Final do **Contrato nº 02 01060/2018**, correspondendo a 64,57% (sessenta e quatro inteiros e cinquenta e sete centésimos por cento) dos serviços executados a preços iniciais (PI), de acordo com o Sistema Integrado de Acompanhamento de Contratos - SIAC:

Este documento encontra-se registrado no Conselho Regional de Engenharia e Agronomia do Pará, vinculado à Certidão nº 327099/2024, emitida em 06/03/2024



Certidão nº 327099/2024  
07/03/2024, 08:40  
Chave de Impressão: 0065Y  
O documento neste ato registrado foi emitido em 06/03/2024 e contém 6 folhas



CÓDIGO	DESCRIÇÃO	UNID.	QUANTIDADE ACUMULADA
<b>1 - PRODUTO 01</b>			
49918	PRODUTO 01 - COORDENAÇÃO-GERAL	RELAT	38,110
<b>2 - PRODUTO 02</b>			
49919	PRODUTO 02 - ACOMPANHAMENTO TÉCNICO E CONTROLE DE OBRAS	RELAT	39,934
<b>3 - PRODUTO 03</b>			
49824	PRODUTO 03A - SUPERVISÃO E APOIO À FISCALIZAÇÃO DE OBRAS E SERVIÇOS DO PROGRAMA CREMA COM INTERVENÇÃO NA BASE DO PAVIMENTO	M2	193.533,113
49825	PRODUTO 03B - SUPERVISÃO E APOIO À FISCALIZAÇÃO DE OBRAS E SERVIÇOS DO PROGRAMA CREMA SEM INTERVENÇÃO NA BASE DO PAVIMENTO	M2	945.016,800
<b>4 - PRODUTO 04</b>			
49826	PRODUTO 04 - SUPERVISÃO E APOIO À FISCALIZAÇÃO DE OBRAS E SERVIÇOS DE RESTAURAÇÃO RODOVIÁRIA	M2	0,000
<b>5 - PRODUTO 05</b>			
49827	PRODUTO 05- SUPERVISÃO DA EXECUÇÃO DAS OBRAS DE CONSERVAÇÃO INTEGRANTES DAS AÇÕES DE MANUTENÇÃO RODOVIÁRIA	KM	35.938,376
<b>6 - PRODUTO 06</b>			
49828	PRODUTO 06 - LEVANTAMENTO DO ÍNDICE DE CONDIÇÃO DA MANUTENÇÃO - ICM	MES	36,934
<b>7 - PRODUTO 07</b>			
49829	PRODUTO 07 - LEVANTAMENTOS DE DADOS E INFORMAÇÕES DE OBRAS DE ARTE ESPECIAIS, NECESSÁRIOS E SUFICIENTES PARA ELABORAÇÃO DE ANTEPROJETO DE REABILITAÇÃO DE OAE DO PROARTE.	M2	2.896,600
<b>8 - PRODUTO 08</b>			
49830	PRODUTO 08 - LEVANTAMENTOS DE DADOS E INFORMAÇÕES PARA PROJETOS DO PROGRAMA CREMA	KM	0,000
<b>9 - PRODUTO 09</b>			
49831	PRODUTO 09 - APOIO À FISCALIZAÇÃO NA ELABORAÇÃO PROJETOS DO PROGRAMA CREMA	KM	0,000
<b>10 - PRODUTO 10</b>			
49832	PRODUTO 10 - APOIO E ACESSORAMENTO ESPECIALIZADO NA SUPERVISÃO DOS EMPREENDIMENTOS DE MANUTENÇÃO RODOVIÁRIA -CONSULTOR ESPECIAL	MES	10,800
<b>11 - PRODUTO 11</b>			
49833	PRODUTO 11 - REALIZAÇÃO DE LEVANTAMENTOS E ENSAIOS ESPECIAIS.	UN	0,999
<b>12 - PRODUTO 12 - SUPERVISÃO E APOIO À FISCALIZAÇÃO DE OBRAS E SERVIÇOS E INSPEÇÃO EXTRAORDINÁRIA DE OBRAS DE ARTE ESPECIAIS</b>			
49834	PRODUTO 12A - INSPEÇÃO EXTRAORDINÁRIA DE OBRAS DE ARTE ESPECIAIS	M2	297,220
49835	PRODUTO 12B - DE REABILITAÇÃO DE OAE DO PROGRAMA PROARTE	MES	16,000
49836	PRODUTO 12C - DE EMERGÊNCIA - OBRAS DE ARTE ESPECIAIS.	MES	5,400
49837	PRODUTO 12D- DE EMERGÊNCIA - PASSARELAS.	MES	0,000
49921	PRODUTO 12F- DE EMERGÊNCIA - OBRAS GEOTÉCNICAS.	MES	8,000
51451	PRODUTO 12E - DE EMERGÊNCIAS - OBRAS DE CONTENÇÕES	MES	6,000
51452	PRODUTO 12G - DE EMERGÊNCIA - OBRAS DE RESTAURAÇÃO	MES	1,000
51453	PRODUTO 12H - DE EMERGÊNCIA - PONTO LOCALIZADO E/OU CRÍTICO	MES	8,612
<b>13 - PRODUTO 13 - APOIO À FISCALIZAÇÃO NA ELABORAÇÃO DE PROJETOS E/OU ANTEPROJETO DE OBRAS</b>			
49842	PRODUTO 13A - DE RESTAURAÇÃO	MES	18,000
49843	PRODUTO 13B - DE PONTOS CRÍTICOS	MES	18,000
49844	PRODUTO 13C - DE PONTOS LOCALIZADOS	MES	18,000
49845	PRODUTO 13D - DE EMERGÊNCIA DE TERRAPLENAGEM/PAVIMENTAÇÃO	MES	18,000
49846	PRODUTO 13E - DE EMERGÊNCIA DE OBRAS GEOTÉCNICAS	MES	18,000
49847	PRODUTO 13F - DE EMERGÊNCIA DE OBRAS DE ARTE ESPECIAIS	MES	1,000
49848	PRODUTO 13G - DE PASSARELAS	MES	0,000
49849	PRODUTO 13H - DE FUNDAÇÃO PARA OBRAS DE ARTE ESPECIAIS	MES	0,000
<b>14 - PRODUTO 14</b>			
49850	PRODUTO 14- APOIO À FISCALIZAÇÃO NA ANÁLISE E ACOMPANHAMENTO TÉCNICO DE PROJETOS E/OU ANTEPROJETOS.	MES	10,500
<b>15 - PRODUTO 15 - APOIO À FISCALIZAÇÃO NA REALIZAÇÃO DE LEVANTAMENTOS PARA PROJETOS DE OBRAS</b>			
49851	PRODUTO 15A - HIDROLÓGICOS	MES	14,000
49852	PRODUTO 15B - TOPOGRÁFICOS	MES	14,000
49853	PRODUTO 15C- GEOLÓGICOS E GEOTÉCNICOS	MES	3,000
<b>16 - PRODUTO 16 - REALIZAÇÃO DE ENSAIOS DE SONDAGEM</b>			
49854	PRODUTO 16A - COLETA DE AMOSTRAS DE JAZIDAS	M	0,000
49855	PRODUTO 16B -SONDAGEM MISTA EM SOLO S/A.N.	M	180,000

Este documento encontra-se registrado no Conselho Regional de Engenharia e Agronomia do Pará, vinculado à Certidão nº 327099/2024, emitida em 06/03/2024



Certidão nº 327099/2024  
07/03/2024, 08:40  
Chave de Impressão: 0065Y  
O documento neste ato registrado foi emitido em 06/03/2024 e contém 6 folhas





CÓDIGO	DESCRIÇÃO	UNID.	QUANTIDADE ACUMULADA
49856	PRODUTO 16C - SONDAGEM MISTA EM SOLO COM PEDREGULHO D B (BWG) S/A.N.	M	54,000
49857	PRODUTO 16D - SONDAGEM MISTA EM ROCHA POUCO ABRASIVA D B (BWG) S/A.N.	M	0,000
49858	PRODUTO 16E - SONDAGEM ROTATIVA EM ROCHA MEDIANAMENTE ABRASIVA D B (BWG) S/A.N.	M	0,000
49859	PRODUTO 16F - ROTATIVA EM ROCHA MUITO ABRASIVA D B (BWG) S/A.N.	M	0,000
50162	PRODUTO 16G - SONDAGEM MISTA EM SOLO C/A.N.	M	0,000
50163	PRODUTO 16H - SONDAGEM MISTA EM SOLO COM PEDREGULHO D B (BWG) C/A.N.	M	0,000
50164	PRODUTO 16I - SONDAGEM MISTA EM ROCHA POUCO ABRASIVA D B (BWG) C/A.N.	M	0,000
50165	PRODUTO 16J - SONDAGEM ROTATIVA EM ROCHA MEDIANAMENTE ABRASIVA D B (BWG) C/A.N.	M	0,000
50166	PRODUTO 16K - ROTATIVA EM ROCHA MUITO ABRASIVA D B (BWG) C/A.N.	M	0,000

7 — RESPONSÁVEIS TÉCNICOS:

NOME	FORMAÇÃO PROFISSIONAL	Nº CREA/CONFEA	RNP	NÍVEL DE ATUAÇÃO	Nº ART	PERÍODO DE PARTICIPAÇÃO	
						INÍCIO	FIM
HENRIQUE PINTO SILVA	ENGENHEIRO CIVIL	916599PA	180416443-7	COORDENADOR E RESPONSÁVEL TÉCNICO	PA20190402455	30/01/2019	19/12/2023
HUMBERTO PINTO SILVA	ENGENHEIRO CIVIL	916598PA	180113306-9	COORDENADOR E RESPONSÁVEL TÉCNICO	PA20190402449	30/01/2019	19/12/2023
ANDREA LAPENDA DE MORAES BARBOSA	ENGENHEIRA CIVIL	917512PA	180104359-0	COORDENADORA E RESPONSÁVEL TÉCNICA	PA20190402476	30/01/2019	19/12/2023
ANDREIA TORRES CAMARGOS	ENGENHEIRA CIVIL	916701PA	241713378-4	MEMBRO DE EQUIPE	PA20190402519	30/01/2019	19/12/2023
DIOMEDIO AIRES DA SILVA FILHO	ENGENHEIRO CIVIL	SN PA	240089078-1	COORDENADOR GERAL	PA20190402453	30/01/2019	19/12/2023
DURVAL CURVELO DE ALMEIDA FILHO	ENGENHEIRO CIVIL	924041PA	050078935-5	MEMBRO DE EQUIPE	PA20200477575	30/01/2019	19/12/2023
JOSÉ MENDES DA SILVA	ENGENHEIRO CIVIL	917611PA	241503181-0	MEMBRO DE EQUIPE	PA20190402529	01/02/2019	19/12/2023
JULIANO PAULINO FRANCO	ENGENHEIRO CIVIL	939292PA	241953290-2	MEMBRO DE EQUIPE	PA20220766680	17/09/2020	19/12/2023
GUSTAVO CARVALHO DA SILVA	ENGENHEIRO CIVIL	947032PA	241983028-8	MEMBRO DE EQUIPE	PA20220808240	02/03/2021	19/12/2023
ROBERTO LEMOS MUNIZ	ENGENHEIRO CIVIL	916597PA	180046339-1	COORDENADOR GERAL	PA20190401775	30/01/2019	19/12/2023
WEYDER DA SILVA AGUIAR	ENGENHEIRO CIVIL	SN PA	241562611-2	MEMBRO DE EQUIPE	PA20190434957	30/01/2019	19/12/2023
YSLEY WILMINGTON LEMOS DE MENDONÇA	ENGENHEIRA CIVIL	917555PA	180113576-2	MEMBRO DE EQUIPE E RESPONSÁVEL TÉCNICA	PA20190402497	01/02/2019	19/12/2023

8 — QUADRO TÉCNICO E FISCALIZAÇÃO:

Este documento encontra-se registrado no Conselho Regional de Engenharia e Agronomia do Pará, vinculado à Certidão nº 327099/2024, emitida em 06/03/2024



Certidão nº 327099/2024  
07/03/2024, 08:40  
Chave de Impressão: 0065Y  
O documento neste ato registrado foi emitido em 06/03/2024 e contém 6 folhas



FISCAIS TÉCNICOS	<b>Titular</b> , o servidor <b>GERSON DOS SANTOS FREITAS</b> , Engenheiro, matrícula DNIT nº 2454-6, nomeado pela Portaria nº 1956 de 07/04/2021, publicada no Boletim Administrativo nº 65 de 08/04/2021.
	<b>Substituto</b> , o servidor <b>UBIRAJARA MARQUES LIMA JÚNIOR</b> , Analista em Infraestrutura de Transportes, matrícula DNIT nº 4227-7, nomeado pela Portaria nº 1956 de 07/04/2021, publicada no Boletim Administrativo nº 65 de 08/04/2021.
FISCAIS ADMINISTRATIVOS	<b>Titular</b> , o servidor <b>UBIRAJARA MARQUES LIMA JÚNIOR</b> , Analista em Infraestrutura de Transportes, matrícula DNIT nº 4227-7, nomeado pela Portaria nº 1956 de 07/04/2021, publicada no Boletim Administrativo nº 65 de 08/04/2021.
	<b>Substituto</b> , o servidor <b>GERSON DOS SANTOS FREITAS</b> , Engenheiro, matrícula DNIT nº 2454-6, nomeado pela Portaria nº 1956 de 07/04/2021, publicada no Boletim Administrativo nº 65 de 08/04/2021.
O servidor <b>CLEO MARCELO MONTEIRO DE PAIVA</b> , Coordenador de Engenharia Terrestre, matrícula DNIT nº 5285-0, nomeado pela Portaria nº 3615, de 04/07/2023, publicada no Diário Oficial da União – DOU nº 126 de 05/07/2023.	
O senhor <b>DIEGO BENITAH BATISTA</b> , Superintendente Regional DNIT/PA, matrícula DNIT nº 6250-2, nomeado pela Portaria nº 375, de 28/04/2023, publicada no Diário Oficial da União – DOU nº 82 de 02/05/2023.	

**9 — QUALIDADE DOS SERVIÇOS:** Os serviços foram executados de forma correta com a obediências às Normas Técnicas, Instruções Administrativas, Especificações Vigentes do DNIT e de acordo com as orientações e determinações da fiscalização. Tal afirmação é corroborada pelas notas atribuídas pela fiscalização à empresa contratada no Boletim de Desempenho Parcial (BDP), documento constituintes das medições mensais do contrato.

(assinado eletronicamente)  
**Eng.º CLEO MARCELO MONTEIRO DE PAIVA**  
Coordenador de Engenharia Terrestre  
CREA nº 13.434-D/PA

(assinado eletronicamente)  
**Eng.º DIEGO BENITAH BATISTA**  
Superintendente Regional no Estado do Pará  
CREA nº 17.805-D/PA



Documento assinado eletronicamente por **Cleo Marcelo Monteiro de Paiva**, **Coordenador de Engenharia Terrestre**, em 24/02/2024, às 21:16, conforme horário oficial de Brasília, com fundamento no art. 4º, § 3º, do [Decreto nº 10.543, de 13 de novembro de 2020](#).



Documento assinado eletronicamente por **Diego Benitah Batista**, **Superintendente Regional no Estado do Pará**, em 28/02/2024, às 14:08, conforme horário oficial de Brasília, com fundamento no art. 4º, § 3º, do [Decreto nº 10.543, de 13 de novembro de 2020](#).



A autenticidade deste documento pode ser conferida no site [https://sei.dnit.gov.br/sei/controlador\\_externo.php?acao=documento\\_conferir&id\\_orgao\\_acesso\\_externo=0](https://sei.dnit.gov.br/sei/controlador_externo.php?acao=documento_conferir&id_orgao_acesso_externo=0), informando o código verificador **17042435** e o código CRC **6CFBD973**.

Referência: Processo nº 50602.002548/2022-05

SEI nº 17042435



Rodovia BR-316 km 0 s/nº, Bairro Castanheira  
CEP: 66.645-000  
Belém / PA

Este documento encontra-se registrado no Conselho Regional de Engenharia e Agronomia do Pará, vinculado à Certidão nº 327099/2024, emitida em 06/03/2024



Certidão nº 327099/2024  
07/03/2024, 08:40  
Chave de Impressão: 0065Y  
O documento neste ato registrado foi emitido em 06/03/2024 e contém 6 folhas





Certidão de Acervo Técnico - CAT  
Resolução nº 1.137, de 03 de abril de 2023

Conselho Regional de Engenharia e Agronomia do Paraná

CREA-PR

CAT COM REGISTRO  
DE ATESTADO

1720240004236

Atividade concluída

CERTIFICAMOS, em cumprimento ao disposto na Resolução nº 1.137, de 03 de abril de 2023, do Confea, que consta dos assentamentos deste Conselho Regional de Engenharia e Agronomia do Paraná - Crea-PR, o Acervo Técnico do profissional ROBERTO LEMOS MUNIZ referente à(s) Anotação(ões) de Responsabilidade Técnica - ART abaixo discriminada(s):

Profissional: **ROBERTO LEMOS MUNIZ**

Registro: **PE-12492/D**

RNP: **1800463391**

Título profissional: **ENGENHEIRO CIVIL**

Número da ART: **1720202328507** Situação da ART: **BAIXA POR CONCLUSÃO DE OBRA/SERVIÇO**  
Tipo de ART: ART de Obra ou Serviço Registrada em: 03/06/2020 Baixada em: 28/05/2024 Forma de registro:  
Substituição Participação técnica: Individual

Empresa contratada: **GEOSISTEMAS ENGENHARIA E PLANEJAMENTO LTDA**

Contratante: **DEPARTAMENTO DE ESTRADAS DE RODAGEM DO ESTADO DO PARANA** CNPJ: **76.669.324/0001-89**

Rua: **AV IGUAÇU 420 - DER - DEPARTAMENTO DE ESTRADAS DE RODAGEM** Nº: 420

Complemento: **Bairro: REBOUCAS**

Cidade: **CURITIBA** UF: **PR** CEP: **80230-902**

Contrato: **131/2018** celebrado em **12/09/2018** Vinculado a ART: **1720202151402**

Valor do contrato: **R\$ 12.338.999,88** Tipo de contratante: **Pessoa Jurídica (Direito Privado) brasileira**

Ação Institucional:

Endereço da obra/serviço: **AV IGUAÇU 420 - DER - DEPARTAMENTO DE ESTRADAS DE RODAGEM** Nº: 420

Bairro: **REBOUCAS**

Cidade: **CURITIBA**

UF: **PR**

CEP: **80230-902**

Coordenadas Geográficas:

Data de início: **12/09/2018** Conclusão efetiva: **11/09/2019**

Finalidade: **Outro**

Proprietário: **DEPARTAMENTO DE ESTRADAS DE RODAGEM DO ESTADO DO PARANA** CNPJ: **76.669.324/0001-89**

Atividade Técnica: **1- Coordenação** Supervisão de infraestrutura rodoviária , 1 UNID

**Observações:**

COORD. GERAL NA SUPERV E APOIO A FISC. DAS OBRAS E SVÇS DE ENG RODOVIÁR. NO ÂMBITO SUPERINT. DER/PR CURITIBA.

**Informações complementares:**

O REGISTRO DA EMPRESA CONTRATADA PERANTE O CREA-PR OCORREU EM 16/10/2018. O VÍNCULO DO PROFISSIONAL COM A EMPRESA CONTRATADA PERANTE O CREA-PR INICIOU EM 16/10/2018.

A autenticidade e a validade desta certidão deve ser confirmada no site do Crea-PR <https://www.crea-pr.org.br/ConsultasPublicas>, informando o número do protocolo: 151222/2024.

CAT nº 1720240004236 de 31/05/2024, página 1 de 13





Certidão de Acervo Técnico - CAT  
Resolução nº 1.137, de 03 de abril de 2023

Conselho Regional de Engenharia e Agronomia do Paraná

CREA-PR

CAT COM REGISTRO  
DE ATESTADO

1720240004236

Atividade concluída

Número da ART: **1720202330340** Situação da ART: BAIXA POR CONCLUSÃO DE OBRA/SERVIÇO  
Tipo de ART: ART de Obra ou Serviço Registrada em: 03/06/2020 Baixada em: 28/05/2024 Forma de registro:  
Substituição Participação técnica: Individual

Empresa contratada: **GEOSISTEMAS ENGENHARIA E PLANEJAMENTO LTDA**

Contratante: **DEPARTAMENTO DE ESTRADAS DE RODAGEM DO ESTADO DO PARANA** CNPJ: **76.669.324/0001-89**

Rua: AV IGUACU 420 - DER - DEPARTAMENTO DE ESTRADAS DE RODAGEM Nº: 420

Complemento: Bairro: REBOUCAS

Cidade: CURITIBA UF: PR CEP: 80230-902

Contrato: 131/2018 celebrado em 12/09/2018 Vinculado a ART: 1720202328507, 1720196286275

Valor do contrato: R\$ 12.338.999,88 Tipo de contratante: Pessoa Jurídica (Direito Privado) brasileira

Ação Institucional:

Endereço da obra/serviço: AV IGUACU 420 - DER - DEPARTAMENTO DE ESTRADAS DE RODAGEM Nº: 420

Bairro: REBOUCAS

Cidade: CURITIBA

UF: PR

CEP: 80230-902

Coordenadas Geográficas:

Data de início: 12/09/2018 Conclusão efetiva: 09/05/2020

Finalidade: Outro

Proprietário: DEPARTAMENTO DE ESTRADAS DE RODAGEM DO ESTADO DO PARANA CNPJ: 76.669.324/0001-89

Atividade Técnica: **1- Coordenação** Supervisão de infraestrutura rodoviária , 1 UNID

**Observações:**

1º TERMO ADITIVO DE PRAZO POR MAIS 240 (DUZENTOS E QUARENTA) DIAS CORRIDOS.

**Informações complementares:**

O REGISTRO DA EMPRESA CONTRATADA PERANTE O CREA-PR OCORREU EM 16/10/2018. O VÍNCULO DO PROFISSIONAL COM A EMPRESA CONTRATADA PERANTE O CREA-PR INICIOU EM 16/10/2018.

A autenticidade e a validade desta certidão deve ser confirmada no site do Crea-PR <https://www.crea-pr.org.br/ConsultasPublicas>, informando o número do protocolo: 151222/2024.

CAT nº 1720240004236 de 31/05/2024, página 2 de 13



**CREA-PR**  
Conselho Regional de Engenharia e Agronomia do Paraná





Certidão de Acervo Técnico - CAT  
Resolução nº 1.137, de 03 de abril de 2023

Conselho Regional de Engenharia e Agronomia do Paraná

CREA-PR

CAT COM REGISTRO  
DE ATESTADO

1720240004236

Atividade concluída

Número da ART: 1720202331320 Situação da ART: BAIXA POR CONCLUSÃO DE OBRA/SERVIÇO  
Tipo de ART: ART de Obra ou Serviço Registrada em: 03/06/2020 Baixada em: 28/05/2024 Forma de registro:  
Substituição Participação técnica: Individual

Empresa contratada: GEOSISTEMAS ENGENHARIA E PLANEJAMENTO LTDA

Contratante: DEPARTAMENTO DE ESTRADAS DE RODAGEM DO ESTADO DO PARANA CNPJ: 76.669.324/0001-89

Rua: AV IGUACU 420 - DER - DEPARTAMENTO DE ESTRADAS DE RODAGEM Nº: 420

Complemento: Bairro: REBOUCAS

Cidade: CURITIBA UF: PR CEP: 80230-902

Contrato: 131/2018 celebrado em 12/09/2018 Vinculado a ART: 1720202328507, 1720200555514

Valor do contrato: R\$ 15.229.330,95 Tipo de contratante: Pessoa Jurídica (Direito Privado) brasileira

Ação Institucional:

Endereço da obra/serviço: AV IGUACU 420 - DER - DEPARTAMENTO DE ESTRADAS DE RODAGEM Nº: 420

Bairro: REBOUCAS

Cidade: CURITIBA

UF: PR

CEP: 80230-902

Coordenadas Geográficas:

Data de início: 12/09/2018 Conclusão efetiva: 09/05/2020

Finalidade:

Proprietário: DEPARTAMENTO DE ESTRADAS DE RODAGEM DO ESTADO DO PARANA CNPJ: 76.669.324/0001-89

Atividade Técnica: 1- **Coordenação** Supervisão de infraestrutura rodoviária , 1 UNID

#### Observações:

2º TERMO ADITIVO DE VALOR COM ACRÉSCIMO DE R\$ 2.279.530,88, VALOR TOTAL DO CONTRATO R\$ 15.229.330,95.

#### Informações complementares:

O REGISTRO DA EMPRESA CONTRATADA PERANTE O CREA-PR OCORREU EM 16/10/2018. O VÍNCULO DO PROFISSIONAL COM A EMPRESA CONTRATADA PERANTE O CREA-PR INICIOU EM 16/10/2018.

A autenticidade e a validade desta certidão deve ser confirmada no site do Crea-PR <https://www.crea-pr.org.br/ConsultasPublicas>, informando o número do protocolo: 151222/2024.

CAT nº 1720240004236 de 31/05/2024, página 3 de 13



CREA-PR  
Conselho Regional de Engenharia e Agronomia do Paraná







Certidão de Acervo Técnico - CAT  
Resolução nº 1.137, de 03 de abril de 2023

Conselho Regional de Engenharia e Agronomia do Paraná

CREA-PR

CAT COM REGISTRO  
DE ATESTADO

1720240004236

Atividade concluída

Número da ART: **1720210240435** Situação da ART: BAIXA POR CONCLUSÃO DE OBRA/SERVIÇO  
Tipo de ART: ART de Obra ou Serviço Registrada em: 22/01/2021 Baixada em: 28/05/2024 Forma de registro:  
Complementar Participação técnica: Individual

Empresa contratada: **GEOSISTEMAS ENGENHARIA E PLANEJAMENTO LTDA**

Contratante: **DEPARTAMENTO DE ESTRADAS DE RODAGEM DO ESTADO DO PARANÁ** CNPJ: 76.669.324/0001-89

Rua: AV IGUACU 420 - DER - DEPARTAMENTO DE ESTRADAS DE RODAGEM Nº: 420

Complemento: Bairro: REBOUCAS

Cidade: CURITIBA UF: PR CEP: 80230-902

Contrato: 131/2018 celebrado em 12/09/2018 Vinculado a ART: 1720202328507

Valor do contrato: R\$ 12.338.999,88 Tipo de contratante: Pessoa Jurídica (Direito Privado) brasileira

Ação Institucional:

Endereço da obra/serviço: AV IGUACU 420 - DER - DEPARTAMENTO DE ESTRADAS DE RODAGEM Nº: 420

Bairro: REBOUCAS

Cidade: CURITIBA

UF: PR

CEP: 80230-902

Coordenadas Geográficas:

Data de início: 12/09/2018 Conclusão efetiva: 06/05/2021

Finalidade: Outro

Proprietário: DEPARTAMENTO DE ESTRADAS DE RODAGEM DO ESTADO DO PARANÁ CNPJ: 76.669.324/0001-89

Atividade Técnica: **1- Coordenação** Supervisão de infraestrutura rodoviária , 1 UNID

**Observações:**

3º TERMO ADITIVO DE PRAZO POR MAIS 90 (NOVENTA) DIAS CORRIDOS. DATA DE TÉRMINO 07/08/2020.

**Informações complementares:**

O REGISTRO DA EMPRESA CONTRATADA PERANTE O CREA-PR OCORREU EM 16/10/2018. O VÍNCULO DO PROFISSIONAL COM A EMPRESA CONTRATADA PERANTE O CREA-PR INICIOU EM 16/10/2018.

A autenticidade e a validade desta certidão deve ser confirmada no site do Crea-PR <https://www.crea-pr.org.br/ConsultasPublicas>, informando o número do protocolo: 151222/2024.

CAT nº 1720240004236 de 31/05/2024, página 4 de 13



CREA-PR  
Conselho Regional de Engenharia e Agronomia do Paraná





**Certidão de Acervo Técnico - CAT**  
**Resolução nº 1.137, de 03 de abril de 2023**

**Conselho Regional de Engenharia e Agronomia do Paraná**

**CREA-PR**

**CAT COM REGISTRO  
DE ATESTADO**

**1720240004236**

Atividade concluída

Número da ART: **1720236042495** Situação da ART: BAIXA POR CONCLUSÃO DE OBRA/SERVIÇO  
Tipo de ART: ART de Obra ou Serviço Registrada em: 17/11/2023 Baixada em: 28/05/2024 Forma de registro:  
Complementar Participação técnica: Corresponsável

Empresa contratada: **GEOSISTEMAS ENGENHARIA E PLANEJAMENTO LTDA**

Contratante: **DEPARTAMENTO DE ESTRADAS DE RODAGEM DO ESTADO DO PARANA** CNPJ: **76.669.324/0001-89**

Rua: AV IGUACU 420 - DER - DEPARTAMENTO DE ESTRADAS DE RODAGEM Nº: 420

Complemento: Bairro: REBOUCAS

Cidade: CURITIBA UF: PR CEP: 80230-902

Contrato: 131/2018 celebrado em 12/09/2018 Vinculado a ART: 1720196289231, 172020328507

Valor do contrato: R\$ 30.087.384,49 Tipo de contratante: Pessoa Jurídica (Direito Privado) brasileira

Ação Institucional:

Endereço da obra/serviço: AV IGUACU 420 - DER - DEPARTAMENTO DE ESTRADAS DE RODAGEM Nº: 420

Bairro: REBOUCAS

Cidade: CURITIBA

UF: PR

CEP: 80230-902

Coordenadas Geográficas:

Data de início: 12/09/2018 Conclusão efetiva: 11/03/2022

Finalidade: Outro

Proprietário: DEPARTAMENTO DE ESTRADAS DE RODAGEM DO ESTADO DO PARANA CNPJ: 76.669.324/0001-89

Atividade Técnica: **1- Coordenação** Coordenação de infraestrutura rodoviária , 1242,79 KM

**Observações:**

8º TERMO ADITIVO DE REDUÇÃO DE VALOR (- R\$ 3.315.037,77).

**Informações complementares:**

O registro da empresa contratada perante o Crea-PR ocorreu em 16/10/2018.

A autenticidade e a validade desta certidão deve ser confirmada no site do  
Crea-PR <https://www.crea-pr.org.br/ConsultasPublicas>, informando o número  
do protocolo: 151222/2024.

CAT nº 1720240004236 de 31/05/2024, página 5 de 13



**CREA-PR**  
Conselho Regional de Engenharia  
e Agronomia do Paraná





Certidão de Acervo Técnico - CAT  
Resolução nº 1.137, de 03 de abril de 2023

Conselho Regional de Engenharia e Agronomia do Paraná

CREA-PR

CAT COM REGISTRO  
DE ATESTADO

1720240004236

Atividade concluída

Número da ART: **1720236042100** Situação da ART: BAIXA POR CONCLUSÃO DE OBRA/SERVIÇO  
Tipo de ART: ART de Obra ou Serviço Registrada em: 17/11/2023 Baixada em: 28/05/2024 Forma de registro:  
Complementar Participação técnica: Corresponsável

Empresa contratada: **GEOSISTEMAS ENGENHARIA E PLANEJAMENTO LTDA**

Contratante: **DEPARTAMENTO DE ESTRADAS DE RODAGEM DO ESTADO DO PARANA** CNPJ: **76.669.324/0001-89**

Rua: AV IGUACU 420 - DER - DEPARTAMENTO DE ESTRADAS DE RODAGEM Nº: 420

Complemento: Bairro: REBOUCAS

Cidade: CURITIBA UF: PR CEP: 80230-902

Contrato: 131/2018 celebrado em 12/09/2018 Vinculado a ART: 1720202328507, 1720196289231

Valor do contrato: R\$ 27.232.922,40 Tipo de contratante: Pessoa Jurídica (Direito Privado) brasileira

Ação Institucional:

Endereço da obra/serviço: AV IGUACU 420 - DER - DEPARTAMENTO DE ESTRADAS DE RODAGEM Nº: 420

Bairro: REBOUCAS

Cidade: CURITIBA

UF: PR

CEP: 80230-902

Coordenadas Geográficas:

Data de início: 12/09/2018 Conclusão efetiva: 11/09/2021

Finalidade: Outro

Proprietário: DEPARTAMENTO DE ESTRADAS DE RODAGEM DO ESTADO DO PARANA CNPJ: 76.669.324/0001-89

Atividade Técnica: **1- Coordenação** Coordenação de infraestrutura rodoviária , 1242,79 KM

**Observações:**

6º TERMO ADITIVO DE REDUÇÃO DE VALOR (- R\$ 4.280.310,56).

**Informações complementares:**

O registro da empresa contratada perante o Crea-PR ocorreu em 16/10/2018.

A autenticidade e a validade desta certidão deve ser confirmada no site do  
Crea-PR <https://www.crea-pr.org.br/ConsultasPublicas>, informando o número  
do protocolo: 1512222/2024.

CAT nº 1720240004236 de 31/05/2024, página 6 de 13



**CREA-PR**  
Conselho Regional de Engenharia  
e Agronomia do Paraná





**Certidão de Acervo Técnico - CAT**  
**Resolução nº 1.137, de 03 de abril de 2023**

**Conselho Regional de Engenharia e Agronomia do Paraná**

**CREA-PR**

**CAT COM REGISTRO  
DE ATESTADO**

**1720240004236**

Atividade concluída

Número da ART: **1720236041197** Situação da ART: **BAIXA POR CONCLUSÃO DE OBRA/SERVIÇO**  
Tipo de ART: ART de Obra ou Serviço Registrada em: 17/11/2023 Baixada em: 28/05/2024 Forma de registro:  
Complementar Participação técnica: Corresponsável

Empresa contratada: **GEOSISTEMAS ENGENHARIA E PLANEJAMENTO LTDA**

Contratante: **DEPARTAMENTO DE ESTRADAS DE RODAGEM DO ESTADO DO PARANA** CNPJ: **76.669.324/0001-89**

Rua: AV IGUACU 420 - DER - DEPARTAMENTO DE ESTRADAS DE RODAGEM Nº: 420

Complemento: Bairro: REBOUCAS

Cidade: CURITIBA UF: PR CEP: 80230-902

Contrato: 131/2018 celebrado em 12/09/2018 Vinculado a ART: 1720196289231, 172020328507

Valor do contrato: R\$ 19.174.233,08 Tipo de contratante: Pessoa Jurídica (Direito Privado) brasileira

Ação Institucional:

Endereço da obra/serviço: AV IGUACU 420 - DER - DEPARTAMENTO DE ESTRADAS DE RODAGEM Nº: 420

Bairro: REBOUCAS

Cidade: CURITIBA

UF: PR

CEP: 80230-902

Coordenadas Geográficas:

Data de início: 12/09/2018 Conclusão efetiva: 11/09/2020

Finalidade: Outro

Proprietário: DEPARTAMENTO DE ESTRADAS DE RODAGEM DO ESTADO DO PARANA CNPJ: 76.669.324/0001-89

Atividade Técnica: **1- Coordenação** Coordenação de infraestrutura rodoviária , 1242,79 KM

**Observações:**

4º TERMO ADITIVO DE PRORROGAÇÃO DE PRAZO E AUMENTO DE VALOR

**Informações complementares:**

O registro da empresa contratada perante o Crea-PR ocorreu em 16/10/2018.

A autenticidade e a validade desta certidão deve ser confirmada no site do Crea-PR <https://www.crea-pr.org.br/ConsultasPublicas>, informando o número do protocolo: 1512222/2024.

CAT nº 1720240004236 de 31/05/2024, página 7 de 13



**CREA-PR**  
Conselho Regional de Engenharia e Agronomia do Paraná





Certidão de Acervo Técnico - CAT  
Resolução nº 1.137, de 03 de abril de 2023

Conselho Regional de Engenharia e Agronomia do Paraná

CREA-PR

CAT COM REGISTRO  
DE ATESTADO

1720240004236

Atividade concluída

Número da ART: **1720236041804** Situação da ART: BAIXA POR CONCLUSÃO DE OBRA/SERVIÇO  
Tipo de ART: ART de Obra ou Serviço Registrada em: 17/11/2023 Baixada em: 28/05/2024 Forma de registro:  
Complementar Participação técnica: Corresponsável

Empresa contratada: **GEOSISTEMAS ENGENHARIA E PLANEJAMENTO LTDA**

Contratante: **DEPARTAMENTO DE ESTRADAS DE RODAGEM DO ESTADO DO PARANA** CNPJ: **76.669.324/0001-89**

Rua: AV IGUACU 420 - DER - DEPARTAMENTO DE ESTRADAS DE RODAGEM Nº: 420

Complemento: Bairro: REBOUCAS

Cidade: CURITIBA UF: PR CEP: 80230-902

Contrato: 131/2018 celebrado em 12/09/2018 Vinculado a ART: 1720202328507, 1720196289231

Valor do contrato: R\$ 31.513.232,96 Tipo de contratante: Pessoa Jurídica (Direito Privado) brasileira

Ação Institucional:

Endereço da obra/serviço: AV IGUACU 420 - DER - DEPARTAMENTO DE ESTRADAS DE RODAGEM Nº: 420

Bairro: REBOUCAS

Cidade: CURITIBA

UF: PR

CEP: 80230-902

Coordenadas Geográficas:

Data de início: 12/09/2018 Conclusão efetiva: 11/09/2021

Finalidade: Outro

Proprietário: DEPARTAMENTO DE ESTRADAS DE RODAGEM DO ESTADO DO PARANA CNPJ: 76.669.324/0001-89

Atividade Técnica: **1- Coordenação** Coordenação de infraestrutura rodoviária , 1242,79 KM

**Observações:**

5º TERMO ADITIVO DE PRORROGAÇÃO DE PRAZO (365 DIAS) E ACRÉSCIMO DE VALOR (R\$ 12.338.999,88).

**Informações complementares:**

O registro da empresa contratada perante o Crea-PR ocorreu em 16/10/2018.

A autenticidade e a validade desta certidão deve ser confirmada no site do  
Crea-PR <https://www.crea-pr.org.br/ConsultasPublicas>, informando o número  
do protocolo: 1512222/2024.

CAT nº 1720240004236 de 31/05/2024, página 8 de 13



**CREA-PR**  
Conselho Regional de Engenharia  
e Agronomia do Paraná







**Certidão de Acervo Técnico - CAT**  
**Resolução nº 1.137, de 03 de abril de 2023**

**Conselho Regional de Engenharia e Agronomia do Paraná**

**CREA-PR**

**CAT COM REGISTRO  
DE ATESTADO**

**1720240004236**

Atividade concluída

Número da ART: **1720236042347** Situação da ART: BAIXA POR CONCLUSÃO DE OBRA/SERVIÇO  
Tipo de ART: ART de Obra ou Serviço Registrada em: 17/11/2023 Baixada em: 28/05/2024 Forma de registro:  
Complementar Participação técnica: Corresponsável

Empresa contratada: **GEOSISTEMAS ENGENHARIA E PLANEJAMENTO LTDA**

Contratante: **DEPARTAMENTO DE ESTRADAS DE RODAGEM DO ESTADO DO PARANA** CNPJ: **76.669.324/0001-89**

Rua: AV IGUACU 420 - DER - DEPARTAMENTO DE ESTRADAS DE RODAGEM Nº: 420

Complemento: Bairro: REBOUCAS

Cidade: CURITIBA UF: PR CEP: 80230-902

Contrato: 131/2018 celebrado em 12/09/2018 Vinculado a ART: 1720202328507, 1720196289231

Valor do contrato: R\$ 33.402.422,26 Tipo de contratante: Pessoa Jurídica (Direito Privado) brasileira

Ação Institucional:

Endereço da obra/serviço: AV IGUACU 420 - DER - DEPARTAMENTO DE ESTRADAS DE RODAGEM Nº: 420

Bairro: REBOUCAS

Cidade: CURITIBA

UF: PR

CEP: 80230-902

Coordenadas Geográficas:

Data de início: 12/09/2018 Conclusão efetiva: 11/03/2022

Finalidade: Outro

Proprietário: DEPARTAMENTO DE ESTRADAS DE RODAGEM DO ESTADO DO PARANA CNPJ: 76.669.324/0001-89

Atividade Técnica: **1- Coordenação** Coordenação de infraestrutura rodoviária , 1242,79 KM

**Observações:**

7º TERMO ADITIVO DE PRORROGAÇÃO DE PRAZO (180 DIAS) E AUMENTO DE VALOR (R\$ 6.169.499,86).

**Informações complementares:**

O registro da empresa contratada perante o Crea-PR ocorreu em 16/10/2018.

**Observações da certidão:**

O Crea-PR certifica os dados da ART.

O atestado anexado foi assinado eletronicamente.

CERTIFICAMOS, finalmente, que se encontra vinculado à presente Certidão de Acervo Técnico - CAT o atestado contendo 4 folha(s), expedido pelo contratante da obra/serviço, a quem cabe a responsabilidade pela veracidade e exatidão das informações nele constantes.

**Certidão de Acervo Técnico nº 1720240004236/2024**

**07/06/2024 15:59**

A CAT à qual o atestado está vinculado é o documento que comprova o registro do atestado no Crea.

A CAT é válida em todo território nacional.

A CAT perderá a validade no caso de modificação dos dados técnicos qualitativos ou quantitativos nela contidos em razão de substituição ou anulação de ART.

A autenticidade e a validade desta certidão deve ser confirmada no site do Crea-PR, no endereço <https://www.crea-pr.org.br>, informando o número do protocolo: 151222/2024.

A falsificação deste documento constitui crime previsto no Código Penal Brasileiro, sujeitando o autor à respectiva ação penal.

A autenticidade e a validade desta certidão deve ser confirmada no site do Crea-PR <https://www.crea-pr.org.br/ConsultasPublicas>, informando o número do protocolo: 151222/2024.

CAT nº 1720240004236 de 31/05/2024, página 9 de 13



**CREA-PR**  
Conselho Regional de Engenharia e Agronomia do Paraná





SECRETARIA DE ESTADO DE INFRAESTRUTURA E LOGÍSTICA  
DEPARTAMENTO DE ESTRADAS DE RODAGEM  
DIRETORIA TÉCNICA



**CERTIDÃO Nº 012/2022 - DER/DT**

Face ao despacho exarado no processo protocolado sob o número 2022/19.197.921-4 e pelo qual a interessada GEOSISTEMAS ENGENHARIA E PLANEJAMENTO LTDA, requer certidão para fins de comprovação de serviços executados.

Certificamos que a empresa GEOSISTEMAS ENGENHARIA E PLANEJAMENTO LTDA, CNPJ - 70.073.275/0001-30, executou para este Departamento, serviços de Execução Serviços Técnicos Especializados Supervisão Apoio Fiscalização na Execução Obras e Serviços Engenharia Rodoviária na Superintendência Regional Leste do DER/PR - Curitiba., na rodovia e trecho abaixo discriminados:

<b>CONTRATO</b>	: CO131/2018DT
<b>TRECHO</b>	: Execução Serviços na Superintendência Regional Leste do DER/PR - Curitiba
<b>PERÍODO DE EXECUÇÃO</b>	: 12/09/2018 a 11/03/2022
<b>VALOR EXECUTADO</b>	: R\$ 27.869.537,33

**1 - ABRANGÊNCIA E DESCRIÇÃO DOS SERVIÇOS:**

Os serviços de supervisão e suporte técnico estão sendo executados nas rodovias no âmbito da Regional Leste que totaliza 1.242,79 quilômetros de malha rodoviária. A execução dos serviços abrange o acompanhamento dos trabalhos em andamento.

**Os escopos dos serviços compreendem:**

- Realização de serviços de supervisão na malha rodoviária do DER/PR, inclusive de Obras de Arte Especiais;
- Verificação da efetividade da gestão da qualidade técnica e ambiental das obras;
- Assessoramento ao DER/PR no gerenciamento, fornecendo estudos, levantamentos e acompanhamento de ensaios necessários à verificação e avaliação de conformidades das

A autenticidade e a validade desta certidão deve ser confirmada no site do Crea-PR <https://www.crea-pr.org.br/> / Consultas Públicas, informando o número do protocolo: 151222/2024.

CAT nº 1720240004236 de 31/05/2024, página 10 de 13



obras ou dos serviços rodoviários;

- Informar o GOS - Gerente de Obras e Serviços do DER/PR, das obras ou dos serviços, em especial, quanto à qualidade dos serviços de campo e sua obediência ao projeto de engenharia utilizado pela Construtora para a execução dos trabalhos sob seu encargo;
- Analisar os projetos básicos, executivos, estudos ambientais e todos os demais documentos relativos às obras;
- Acompanhar todas as atividades ambientais contratadas;
- Aferir as condicionantes geométricas dos serviços executados;
- Mensurar os quantitativos dos serviços da executora, emitir parecer sobre a qualidade dos mesmos de forma a subsidiar a fiscalização do DER/PR na aceitação dos serviços, visando as medições mensais da executora;
- Dar suporte para o Gerente de Obras e Serviços do DER/PR para a realização da Medição e avaliação dos serviços e obras previstos nos projetos de engenharia;
- Propor e/ou acompanhar o desenvolvimento de novas técnicas na elaboração de projetos;
- Fornecer soluções técnicas para problemas detectados no decorrer das obras ou dos serviços;
- Dar suporte técnico à elaboração dos projetos básicos ou executivos de obras ou de serviços rodoviários, bem como na revisão daqueles solicitados pelo DER/PR;
- Prestar assessoramento para dirimir questões técnicas de problemas detectados na malha rodoviária sob o encargo da Superintendência Regional;
- Dar suporte técnico nas atividades decorrentes de implantação, pavimentação, restauração, conservação, elaboração e/ou revisão projetos de engenharia rodoviária, as quais serão acompanhadas pelo GOS do DER/PR;
- Avaliar a efetividade dos sistemas de gestão da qualidade adotados pela Construtora e informar ao GOS, mediante parecer técnico;
- Assegurar o preconizado nos Manuais de Gerenciamento de Obras e de Projetos Rodoviários do DER/PR e demais Instruções Normativas na execução de todos os serviços e atividades requeridas para os controles, geométrico e tecnológico;
- Assegurar o fiel cumprimento do projeto, das determinações do DER/PR e das demais condições contratuais;
- Subsidiar o DER/PR de elementos necessários ao início e avanço das obras e dos serviços, tais como, aprovação:
  - a) dos ensaios dos materiais a serem utilizados e
  - b) dos projetos específicos para o pavimento a ser executado e consequente liberação para aplicação imediata na obra ou no serviço;

**CONTINUAÇÃO DA CERTIDÃO 012/2022, REFERENTE AO CONTRATO Nº CO131/2018DT.**

- Executar o monitoramento e avaliação da aplicação das sinalizações provisórias, inclusive placas de identificação da obra;
- Examinar os ensaios de caracterização de todos os materiais que serão utilizados nos serviços, inclusive os materiais de jazidas e sua quantificação;
- Verificar a qualidade dos materiais extraídos (jazidas, areais, pedreiras) e industrializados (cimento, ferragens e materiais asfálticos), bem como das misturas, de solos, britas, betuminosas e das concretagens executadas no campo;
- Acompanhar os ensaios de recebimento de materiais;
- Comunicar, formalmente e de imediato, o Gerente de Obras e Serviços do DER/PR, de qualquer desconformidade dos serviços que estejam sendo executados em relação ao respectivo projeto de engenharia e/ou as especificações técnicas correlatas, bem como todas as demais ocorrências que possam interferir no curso normal dos trabalhos;
- Levantar, em obediência as instruções vigentes no DER/PR, todos os elementos de campo referentes aos serviços executados, necessários à elaboração das respectivas medições, os encaminhando ao Gerente de Obras e Serviços do DER/PR;
- Verificar, as medidas adotadas pela Construtora para minimizar as interferências e assegurar a segurança do fluxo de tráfego, especialmente no que concerne à sinalização provisória e, se for o caso, recomendar providências adicionais;
- Subsidiar o Gerente de Obras e Serviços do DER/PR com informações e esclarecimentos sobre eventuais dúvidas da Construtora, relativas ao projeto em execução;
- Registrar nos respectivos “Livros de Ocorrências” todos os eventos verificados nas obras e nos serviços;
- Emitir parecer técnico sobre eventuais alterações do projeto que se fizerem necessárias;
- Acompanhar e dar suporte técnico a demandas originadas pelos convênios firmados pelo DER/PR;
- Fiscalizar a manutenção do Livro de Ocorrência no escritório da Construtora responsável pelos serviços de campo. A empresa construtora registrará diariamente no Livro de Ocorrências os eventos verificados nas obras e serviços executados. O Livro consta de folhas numeradas em 03 (três) vias, das quais duas destacáveis, cabendo uma via à Construtora e outra ao Gerenciamento do DER;
- Elaborar, de acordo com modelo fornecido pelo DER/PR, Relatório Final de cada obra, acompanhado do respectivo “as built”, indispensável à emissão do respectivo Termo de Entrega e Recebimento dos serviços.

A autenticidade e a validade desta certidão deve ser confirmada no site do Crea-PR <https://www.crea-pr.org.br/ConsultasPublicas>, informando o número do protocolo: 151222/2024.

CAT nº 1720240004236 de 31/05/2024, página 12 de 13



CONTINUAÇÃO DA CERTIDÃO 012/2022, REFERENTE AO CONTRATO Nº CO131/2018DT.

**EQUIPE TÉCNICA**

NOME COMPLETO	FUNÇÃO	ART	PERÍODO DE PARTICIPAÇÃO
Roberto Lemos Muniz	Responsável Técnico	20184832415	12/09/2018 a 11/03/2022
Humberto Pinto Silva	Responsável Técnico	1720196289231	12/09/2018 a 11/03/2022
Hugo Sergio Romano Pereira	Coordenador Geral	1720194475330	12/09/2018 a 11/03/2022

Os serviços objeto do contrato Nº CO131/2018DT, foram executados dentro dos prazos contratuais, conforme termo de recebimento Nº 009/2022 - DER/DT.

E para constar, eu Priscila Giron Machado RG 6.382.669-3 ocupante do cargo de Assistente Técnica da CPAO/DT, bem e fielmente lavrei a presente Certidão que, depois de lida e achada conforme, vai assinada pelas chefias abaixo.

Curitiba, 13 de Julho de 2022.

PATRICIA  
OLIVEIRA  
PEREIRA:002758  
93073

Assinado de forma  
digital por PATRICIA  
OLIVEIRA  
PEREIRA:00275893073  
Dados: 2022.07.13  
16:35:20 -03'00'

Patrícia Oliveira Pereira  
Coordenadora - CPAO/DT

JANICE KAZMIERCZAK  
SOARES:03704895946

Assinado de forma digital por  
JANICE KAZMIERCZAK  
SOARES:03704895946  
Dados: 2022.07.14 08:33:32 -03'00'

Janice Kazmierczak Soares  
Diretora Técnica  
CREA/PR - 128590/D  
RNP - 1711555525

A autenticidade e a validade desta certidão deve ser confirmada no site do Crea-PR <https://www.crea-pr.org.br/ConsultasPublicas>, informando o número do protocolo: 151222/2024.

CAT nº 172024004236 de 31/05/2024, página 13 de 13





## 5.3. Declarações

Recife, 30 de julho de 2024.

AO

**GOVERNO DO ESTADO DO PARANÁ**

**ADMINISTRAÇÃO DOS PORTOS DE PARANAGUÁ E ANTONINA - APPA**

**COMISSÃO PERMANENTE DE LICITAÇÃO E CADASTRO - CPLC**

**LICITAÇÃO ELETRÔNICA - LE SAP Nº 61/2024 ID 104 96 96**

**SAP Nº 1000000061**

**DECLARAÇÃO EM SUBSTITUIÇÃO À VISITA**

A empresa **Geosistemas Engenharia e Planejamento Ltda.**, inscrita no CNPJ nº 70.073.275/0001-30, proponente do Edital LICITAÇÃO ELETRÔNICA - LE SAP Nº 61/2024 ID 104 96 96 - SAP Nº 1000000061 através do seu representante legal, sob as penalidades da Lei, que tem pleno conhecimento das condições, peculiaridades inerentes e natureza dos trabalhos, que assume total responsabilidade por esse fato e que não utilizará deste para quaisquer questionamentos futuros que ensejem questões técnicas ou financeiras, a qual deverá fazer parte do processo licitatório.

Atenciosamente,



**Humberto Pinto Silva**

**Sócio-Diretor da Geosistemas Engenharia e Planejamento Ltda.**

**70.073.275/0001-30**

**RG: 3.220.923 SDS-PE**

**CPF: 652.998.254-04**

**CREA Nº 22.205 D/PE**

Recife, 30 de julho de 2024.


**AO**  
**GOVERNO DO ESTADO DO PARANÁ**  
**ADMINISTRAÇÃO DOS PORTOS DE PARANAGUÁ E ANTONINA - APPA**  
**COMISSÃO PERMANENTE DE LICITAÇÃO E CADASTRO - CPLC**

**LICITAÇÃO ELETRÔNICA - LE SAP Nº 61/2024 ID 104 96 96**  
**SAP Nº 1000000061**

**DECLARAÇÃO DE CONHECIMENTO**

A **Empresa Geosistemas Engenharia e Planejamento Ltda**, inscrita no CNPJ nº **70.073.275/0001-30**, por intermédio de seu representante legal Sr. Humberto Pinto Silva inscrito no CPF sob nº 652.998.254-04, declara, de que tem pleno conhecimento do escopo das obras a serem gerenciadas, no âmbito do contrato a ser firmado entre APPA e CONSTRUTORA, através do Edital de Licitação SAP nº 1000000012.

Atenciosamente,



**Humberto Pinto Silva**  
**Sócio-Diretor da Geosistemas Engenharia e Planejamento Ltda.**  
**70.073.275/0001-30**  
**RG: 3.220.923 SDS-PE**  
**CPF: 652.998.254-04**  
**CREA nº 22.205 D/PE**

Recife, 30 de julho de 2024.


**AO**  
**GOVERNO DO ESTADO DO PARANÁ**  
**ADMINISTRAÇÃO DOS PORTOS DE PARANAGUÁ E ANTONINA - APPA**  
**COMISSÃO PERMANENTE DE LICITAÇÃO E CADASTRO - CPLC**

**LICITAÇÃO ELETRÔNICA - LE SAP Nº 61/2024 ID 104 96 96**  
**SAP Nº 1000000061**

**DECLARAÇÃO DE EQUIPAMENTOS / VEÍCULOS**

A Empresa **Geosistemas Engenharia e Planejamento Ltda**, inscrita no CNPJ nº **70.073.275/0001-30**, por intermédio de seu representante legal Sr. Humberto Pinto Silva inscrito no CPF sob nº 652.998.254-04, declara, de que os equipamentos/veículos necessários para execução dos serviços de que trata o objeto desta licitação estarão disponíveis e em perfeitas condições de uso quando da contratação. Esses equipamentos/veículos estarão sujeitos a vistoria “in loco” pela APPA, por ocasião da contratação e sempre que necessário.

Atenciosamente,



**Humberto Pinto Silva**  
**Sócio-Diretor da Geosistemas Engenharia e Planejamento Ltda.**  
**70.073.275/0001-30**  
**RG: 3.220.923 SDS-PE**  
**CPF: 652.998.254-04**  
**CREA Nº 22.205 D/PE**

## 5.4. Capacidade Técnica- Profissional

Recife, 30 de julho de 2024.

AO

**GOVERNO DO ESTADO DO PARANÁ**

**ADMINISTRAÇÃO DOS PORTOS DE PARANAGUÁ E ANTONINA - APPA**

**COMISSÃO PERMANENTE DE LICITAÇÃO E CADASTRO - CPLC**

**LICITAÇÃO ELETRÔNICA - LE SAP Nº 61/2024 ID 104 96 96**

**SAP Nº 1000000061**

### **DECLARAÇÃO DE RESPONSABILIDADE TÉCNICA**

**OBJETO: CONTRATAÇÃO DE EMPRESA DE CONSULTORIA PARA PRESTAÇÃO DE SERVIÇOS DE ACOMPANHAMENTO, SUPERVISÃO TÉCNICA E APOIO À FISCALIZAÇÃO EM TODAS AS ETAPAS DE IMPLANTAÇÃO DO EMPREENDIMENTO DENOMINADO “REESTRUTURAÇÃO RODOFERROVIÁRIA DA REGIÃO LESTE DO PORTO DE PARANAGUÁ”.**


O abaixo assinado, HUMBERTO PINTO SILVA, Identidade n.º 3.220.923 SDS/PE e CPF nº 652.998.254-04 na qualidade de responsável legal pela empresa vem, pela presente, indicar a V.Sas. os profissionais Responsáveis Técnicos, de acordo com a Lei Federal n.º 5.194/66 e com as Resoluções n.º 218/73 e n.º 317/83 do CONFEA - Conselho Federal de Engenharia e Agronomia, com a Lei Federal nº 12.378/2010 e com o parágrafo 10 do artigo 76 da Lei Estadual 15.608/07, caso venhamos a vencer a referida licitação.

1. Engenheiro Responsável Técnico pelos serviços contratados:

Nome: **Roberto Lemos Muniz**

CREA: **12.492D/PE**

Assinatura:



2. Engenheiro Co – responsável ou vinculados pelos serviços contratados:

Nome: **Jose dos Passos Nogueira**

CREA: **47.152D/MG**

Assinatura:




3. Engenheiro Co – responsável ou vinculados pelos serviços contratados:

Nome: **Humberto Pinto Silva**


CREA: **22.205 D/PE**

Assinatura:



Os referidos responsáveis registrarão as Anotações de Responsabilidade Técnica - ARTs no CREA, conforme preceitua o artigo 1º da Lei Federal n.º 6.496/77 e o artigo 20 da Lei Federal n.º 5.194/66, antes do início da obra, ficando sujeito a aplicação de penalidades previstas na legislação vigente e no Edital da presente licitação

Atenciosamente,



**Humberto Pinto Silva**

**Sócio-Diretor da Geosistemas Engenharia e Planejamento Ltda.**

**70.073.275/0001-30**

**RG: 3.220.923 SDS-PE - CPF: 652.998.254-04 - CREA Nº 22.205 D/PE**



# Roberto Lemos Muniz

## (Coordenador Geral - PO)



**CERTIDÃO DE REGISTRO E QUITAÇÃO**  
**PESSOA FÍSICA**  
Lei Federal Nº 5194 de 24 de Dezembro de 1966

**CREA-PE**

**Nº 2220593916/2024**

**Emissão: 27/02/2024**

**Validade: 31/03/2025**

**Chave: W4wba**

**Conselho Regional de Engenharia e Agronomia de Pernambuco**

CERTIFICAMOS que o profissional mencionado encontra-se registrado neste Conselho, nos termos da Lei 5.194/66, de 24/12/1966, conforme os dados acima. CERTIFICAMOS, ainda, face o estabelecimento nos artigos 68 e 69 da referida Lei, que o interessado não se encontra em débito com o CREA-PE.

**Interessado(a)**

Profissional: ROBERTO LEMOS MUNIZ

Registro: 1800463391

CPF: 223.\*\*\*.\*\*\*-34

Endereço: \*\*\*\*\*

Tipo de Registro: Registro Definitivo de Profissional (DIPLOMADO NO PAÍS)

Data de registro: 12/04/1982

**Título(s)**

**GRADUAÇÃO**

ENGENHEIRO CIVIL

Atribuição: ARTIGO 7 DA RESOLUÇÃO Nº 218/73, DO CONFEA.

Instituição de Ensino: UNIVERSIDADE FEDERAL DE PERNAMBUCO - UFPE

Data de Formação: 29/12/1981

**ANOTAÇÕES DE CURSOS**

ESPECIALISTA EM FOTOGRAMETRIA

Instituição de Ensino: UNIVERSIDADE FEDERAL DE PERNAMBUCO - UFPE

Data de Formação: 03/07/1987

**Descrição**

CERTIDÃO DE REGISTRO E QUITAÇÃO PESSOA FÍSICA

**Informações / Notas**

- A falsificação deste documento constitui-se em crime previsto no Código Penal Brasileiro, sujeitando o(a) autor(a) à respectiva ação penal.
- CERTIFICAMOS que caso ocorra(m) alteração(ões) no(s) elemento(s) contido(s) neste documento, esta Certidão perderá a sua validade para todos os efeitos.
- Esta certidão perderá a validade, caso ocorra qualquer alteração posterior dos elementos cadastrais nela contidos.
- Válido em todo território nacional.

**Última Anuidade Paga**

Ano: 2024 (1/1)

**Autos de Infração**

Nada consta







REPÚBLICA FEDERATIVA DO BRASIL  
MINISTÉRIO DA EDUCAÇÃO E CULTURA

## UNIVERSIDADE FEDERAL DE PERNAMBUCO

O REITOR DA UNIVERSIDADE FEDERAL DE PERNAMBUCO no uso de suas atribuições, tendo em vista a conclusão do Curso de  
**ENGENHARIA CIVIL**

no 2º semestre do ano, 1981 e colação de grau em 29 DEZEMBRO 1981 confere o título de  
**ENGENHEIRO CIVIL**

**ROBERTO LEMOS MUNIZ**

filho (a) de **JOÃO LEMOS MUNIZ e VALDENICE FRANCISCA MUNIZ**  
nascido (a) em **PERNAMBUCO**

no dia 17 de NOVEMBRO 1957 e outorga-lhe o presente Diploma a fim de que possa gozar de todos os direitos e prerrogativas legais.  
Recife 10 de MARÇO de 1982

*Mário Duarte Costa*  
DIRETOR DEPTO. CONTROLE ACADÊMICO

Prof. Mário Duarte Costa

*Roberto Lemos Muniz*  
DIPLOMADO

*Guilherme Magalhães Buzza*  
REITOR  
Prof. Cirilo de Albuquerque

Serviço de Registro de Diplomas  
da UFPE/MEC

Em 14 de março de 1982  
*Armando de Sá*  
Chefe



CNJ: 06.870-0

**Cartório Azevêdo Bastos**  
Av. Presidente Epitácio Pessoa - 1145  
Bairro dos Estado, João Pessoa - PB  
(83) 3244-5404 - cartorio@azevedobastos.not.br  
<https://azevedobastos.not.br>

Bel. Válber Azevêdo de Miranda Cavalcanti  
Titular

TJPB







CARTÓRIO

Autenticação Digital Código: 27732010201252966098-2  
Data: 20/10/2020 12:13:30  
Valor Total do Ato: R\$ 4,56  
Selo Digital Tipo Normal C: AKP01656-WVHZ;



CNJ: 06.870-0

**Cartório Azevêdo Bastos**  
Av. Presidente Epitácio Pessoa - 1145  
Bairro dos Estado, João Pessoa - PB  
(83) 3244-5404 - cartorio@azevedobastos.not.br  
<https://azevedobastos.not.br>

Bel. Válber Azevêdo de Miranda Cavalcanti  
Titular

TJPB



Universidade Federal de Pernambuco

CENTRO DE TECNOLOGIA

Registrado no livro competente Nº 002

de fls. 22-V-C

Em 11 de março de 2022

em nome de V. Exa. o Sr. Dr. J. J. Azevêdo Bastos

Presidência do Conselho Regional de Engenharia e Arquitetura

CONFERÊNCIA - PE/FM set no 12.492-D

Local 26.06

Assinatura do Sr. Dr. J. J. Azevêdo Bastos

Divisão de Registro e Informações

CURSO DE Engenharia Civil  
RECONHECIDO P/ Decreto Nº 2.022, 13/10/1998  
D.O. 03, 19 de fevereiro de 1998

MEC UNIVERSIDADE FEDERAL DE PERNAMBUCO  
Diploma Registrado sob nº 1967  
Livro E-59, fls. 1974, em 14 de junho de 1982  
Processo nº 02368/82-S.R.D. por sub-delegação do 394  
Magnífico Reitor através Portaria nº 15, 14 de junho de 1978

SRD, 14 de junho de 1982  
Maria Pereira Guimarães Oliveira  
ENTREGUEIRA DOS REGISTROS  
Maria Pereira Guimarães Oliveira  
VISTO: Duane de S. de Souza  
CHEFE DO SRD

Miriam de S. Leão Barbosa

REPÚBLICA FEDERATIVA DO BRASIL  
ESTADO DA PARAÍBA  
CARTÓRIO AZEVEDO BASTOS  
FUNDADO EM 1888

PRIMEIRO REGISTRO CIVIL DE NASCIMENTO E ÓBITOS E PRIVATIVO DE CASAMENTOS, INTERDIÇÕES E TUTELAS DA COMARCA DE JOÃO PESSOA

Av. Epitácio Pessoa, 1400 Torre 58040-000, João Pessoa PB  
Tel.: (83) 3244-5404  
<http://www.azevedobastos.not.br>  
E-mail: [cartorio@azevedobastos.not.br](mailto:cartorio@azevedobastos.not.br)



DECLARAÇÃO DE SERVIÇO DE AUTENTICAÇÃO DIGITAL

O Bel. Válber Azevêdo de Miranda Cavalcanti, Oficial do Primeiro Registro Civil de Nascimentos e Óbitos e Privativo de Casamentos, Interdições e Tutelas com atribuição de autenticar e reconhecer firmas da Comarca de João Pessoa Capital do Estado da Paraíba, em virtude de Lei, etc...

DECLARO ainda que, para garantir transparência e segurança jurídica de todos os atos oriundos da atividade Notarial e Registral no Estado da Paraíba, foi instituído pela Lei Nº 10.132, de 06 de novembro de 2013, a aplicação obrigatória de um Selo Digital de Fiscalização Extrajudicial em todos os atos de notas e registro, composto de um código único (por exemplo: Selo Digital: ABC12345-X1X2) e dessa forma, cada autenticação processada pela nossa Serventia pode ser verificada e confirmada tantas vezes quanto for necessário através do site do Tribunal de Justiça do Estado da Paraíba, endereço <https://corregedoria.tjpb.jus.br/selo-digital/>.

A autenticação digital do documento faz prova de que, na data e hora em que ela foi realizada, a empresa Geosistemas Eng Planej LTDA tinha posse de um documento com as mesmas características que foram reproduzidas na cópia autenticada, sendo da empresa Geosistemas Eng Planej LTDA a responsabilidade, única e exclusiva, pela idoneidade do documento apresentado a este Cartório.

Nesse sentido, declaro que a Geosistemas Eng Planej LTDA assumiu, nos termos do artigo 8º, §1º, do Decreto nº 10.278/2020, que regulamentou o artigo 3º, inciso X, da Lei Federal nº 13.874/2019 e o artigo 2º-A da Lei Federal 12.682/2012, a responsabilidade pelo processo de digitalização dos documentos físicos, garantindo perante este Cartório e terceiros, a sua autoria e integridade.

De acordo com o disposto no artigo 2º-A, §7º, da Lei Federal nº 12.682/2012, o documento em anexo, identificado individualmente em cada Código de Autenticação Digital<sup>1</sup> ou na referida sequência, poderá ser reproduzido em papel ou em qualquer outro meio físico.

Esta DECLARAÇÃO foi emitida em **03/08/2022 09:25:29 (hora local)** através do sistema de autenticação digital do Cartório Azevedo Bastos, de acordo com o Art. 1º, 10º e seus §§ 1º e 2º da MP 2200/2001, como também, o documento eletrônico autenticado contendo o Certificado Digital do titular do Cartório Azevedo Bastos, poderá ser solicitado diretamente a empresa Geosistemas Eng Planej LTDA ou ao Cartório pelo endereço de e-mail [autentica@azevedobastos.not.br](mailto:autentica@azevedobastos.not.br) Para informações mais detalhadas deste ato, acesse o site <https://autdigital.azevedobastos.not.br> e informe o Código de Autenticação Digital

Esta Declaração é válida por **tempo indeterminado** e está disponível para consulta em nosso site.

<sup>1</sup>**Código de Autenticação Digital:** 27732010201252966098-1 a 27732010201252966098-2

<sup>2</sup>**Legislações Vigentes:** Lei Federal nº 8.935/94, Lei Federal nº 10.406/2002, Medida Provisória nº 2200/2001, Lei Federal nº 13.105/2015, Lei Estadual nº 8.721/2008, Lei Estadual nº 10.132/2013, Provimento CGJ N° 003/2014 e Provimento CNJ N° 100/2020.

O referido é verdade, dou fé.

CHAVE DIGITAL

00005b1d734fd94f057f2d69fe6bc05bf2a59783d2b5c7be84fec0d6de7a5ae96ac73ecc77b6fa54baf75c02c18aa6be6bc8c6fd9bb59fce4f46358733e728ecf565bb9efccaf6986443db0bf01018bc



Presidência da República  
Casa Civil  
Medida Provisória Nº 2.200-2,  
de 24 de agosto de 2001.







MINISTÉRIO DA EDUCAÇÃO E CULTURA



Universidade  
Federal  
de Pernambuco

Pró-Reitoria para Assuntos  
de Pesquisa e Pós-Graduação



Certificamos que **ROBERTO LEMOS MUNIZ**

freqüentou e obteve média final 9,68 no Curso de

em **ENGENHARIA DOS TRANSPORTES**

promovido pelo **DEPARTAMENTO DE ENGENHARIA CIVIL**

no período de **MARÇO/82 A DEZEMBRO/82**

**ESPECIALIZAÇÃO**

com um total de **465** horas.

Recife, 22 de AGOSTO de 19<sup>96</sup>

Pró-Reitor de Assuntos de Pós-Graduação

*Paula Roberto Freire Cunha*  
Pró-Reitor Para Assuntos

Pró-Reitor de Assuntos de Pós-Graduação

*Paula Roberto Freire Cunha*  
Pró-Reitor Para Assuntos

Concluinte

Coordenador do Curso

*Paula Roberto Freire Cunha*  
Pró-Reitor Para Assuntos

**CARTÓRIO AZEVEDO BASTOS** 1º OFÍCIO DE REGISTRO CIVIL DAS PESSOAS NATURAIS E TABELIONATO DE NOTAS - Código CNJ 06.870-0  
Rua Presidente Epitácio Pessoa, 1145 - Bairro Dos Estados - João Pessoa/PB - CEP 58030-000 - www.azevedobastos.net.br - Tel: (33) 3344-5404 - Fax: (33) 3344-5404

**Autenticação Digital**  
De acordo com os artigos 1º, 3º e 7º inc. V 8º, 41 e 52 da Lei Federal 8.935/1994 e Art. 6º Inc. XII da Lei Estadual 8.721/2008 autentico a presente imagem digitalizada, reprodução fiel do documento apresentado e conferido neste ato. O referido é verdade. Dou fé.

**Cód. Autenticação: 27730805201040130171-1; Data: 08/05/2020 10:50:37**

Selo Digital de Fiscalização Tipo Normal C: AKA75174-9HYU;  
Valor Total do Ato: R\$ 4,56

Confira os dados do ato em: <https://selodigital.tjpb.jus.br>



DISCIPLINAS	DOCENTES/TITULAÇÃO	C.H.	MÉDIA
Estatística	Telmo Frederico do R. Maciel/LD	45	10,0
Matemática/Programação Linear	Tibério César Macedo Tabosa/ME	15	10,0
Introdução à Economia	Anísio Brasileiro de F. Dourado/ME	30	10,0
Pesquisa Operacional	Tibério César Macedo Tabosa/ME	30	10,0
Técnica de Simulação	Zacharias Ernani das Candeias/ME	30	9,0
Planejamento dos Transportes Urbanos	Márcio J. Valença Saraiva/ME	45	9,0
Projeto I	Márcio J. Valença Saraiva/ME	15	10,0
Engenharia de Tráfego I	Bernardo Silva Monteiro/ME	45	10,0
Projeto II	Bernardo Silva Monteiro/ME	15	10,0
Economia dos Transportes	Bernardo Silva Monteiro/ME	45	10,0
Transporte Ferroviário	Jorge do Carmo Ramos/ME	15	9,0
Análise de Investimento	Fernando Jordão de Vasconcelos/ME	30	9,0
Controle Tarifário	Marcos Imbiuba/ME	15	8,0
Projeto III	Roberto Pandolfi/Esp	15	10,0
Engenharia de Tráfego II	Bernardo Silva Monteiro/ME	45	10,0
Projeto IV	Bernardo Silva Monteiro/ME	15	10,0
Transportes. (Palestras)	Jorge do Carmo Ramos/ME	15	10,0
	Dr. José Carlos Mello	15	10,0
	Dr. Benedito Pires B. Segundo	15	10,0
	Dr. Marcos Luiz da C. Cabral	15	10,0

DOCENTES/TITULAÇÃO

Telmo Frederico do R. Maciel/LD

Tibério César Macedo Tabosa/ME

Anísio Brasileiro de F. Dourado/ME

Tibério César Macedo Tabosa/ME

Zacharias Ernani das Candeias/ME

Márcio J. Valença Saraiva/ME

Márcio J. Valença Saraiva/ME

Bernardo Silva Monteiro/ME

Bernardo Silva Monteiro/ME

Jorge do Carmo Ramos/ME

Fernando Jordão de Vasconcelos/ME

Marcos Imbiuba/ME

Roberto Pandolfi/Esp

Bernardo Silva Monteiro/ME

Bernardo Silva Monteiro/ME

Jorge do Carmo Ramos/ME

Dr. José Carlos Mello

Dr. Benedito Pires B. Segundo

Dr. Marcos Luiz da C. Cabral

DISCIPLINAS

Estatística

Matemática/Programação Linear

Introdução à Economia

Pesquisa Operacional

Técnica de Simulação

Planejamento dos Transportes Urbanos

Projeto I

Engenharia de Tráfego I

Projeto II

Economia dos Transportes

Transporte Ferroviário

Análise de Investimento

Controle Tarifário

Projeto III

Engenharia de Tráfego II

CRITÉRIO DE AVALIAÇÃO DO APROVEITAMENTO:

Frequência de pelo menos 85% das aulas ministradas com aprovação em todas as disciplinas e trabalhos do curso, com média final não inferior a 7,0 (sete).

OBSERVAÇÃO:

Certificado de Especialização concedido na Modalidade de Magistério Superior conforme estabelece a Res.14/77) do Conselho Federal de Educação (CFE).

Encaminhamento: Proc. nº 23076.007385/96-46

16 JUN. 2020

AUTENTICAÇÃO

1º OFÍCIO DE REGISTRO CIVIL DAS PESSOAS NATURAIS E TABELIONATO DE NOTAS - Código CNJ 06.870-0

Ass. Presidente Epitácio Pessoa, 1145 - Bairro Dos Estados - João Pessoa/PB - CEP 58035-000 - www.azevedobastos.net.br - Tel. (83) 3344-5404 - Fax: (83) 3344-5404

Autenticação Digital

De acordo com os artigos 1º, 3º e 7º inc. V 8º, 41 e 52 da Lei Federal 8.935/1994 e Art. 6 Inc. XII da Lei Estadual 8.721/2008 autentico a presente imagem digitalizada, reprodução fiel do documento apresentado e conferido neste ato. O referido é verdadeiro. Dou fé.

Cód. Autenticação: 27730805201040130171-2; Data: 08/05/2020 10:50:37

Selo Digital de Fiscalização Tipo Normal C: AKA75173-E7S5; Valor Total do Ato: R\$ 4,56

Confira os dados do ato em: <https://selodigital.tjpb.jus.br>

REPÚBLICA FEDERATIVA DO BRASIL  
ESTADO DA PARAÍBA  
CARTÓRIO AZEVEDO BASTOS  
FUNDADO EM 1888

PRIMEIRO REGISTRO CIVIL DE NASCIMENTO E ÓBITOS E PRIVATIVO DE CASAMENTOS, INTERDIÇÕES E TUTELAS DA COMARCA DE JOÃO PESSOA

Av. Epitácio Pessoa, 1400 Torre 58040-000, João Pessoa PB  
Tel.: (83) 3244-5404  
<http://www.azevedobastos.not.br>  
E-mail: [cartorio@azevedobastos.not.br](mailto:cartorio@azevedobastos.not.br)



## DECLARAÇÃO DE SERVIÇO DE AUTENTICAÇÃO DIGITAL

O Bel. Válber Azevêdo de Miranda Cavalcanti, Oficial do Primeiro Registro Civil de Nascimentos e Óbitos e Privativo de Casamentos, Interdições e Tutelas com atribuição de autenticar e reconhecer firmas da Comarca de João Pessoa Capital do Estado da Paraíba, em virtude de Lei, etc...

DECLARO ainda que, para garantir transparência e segurança jurídica de todos os atos oriundos da atividade Notarial e Registral no Estado da Paraíba, foi instituído pela Lei Nº 10.132, de 06 de novembro de 2013, a aplicação obrigatória de um Selo Digital de Fiscalização Extrajudicial em todos os atos de notas e registro, composto de um código único (por exemplo: Selo Digital: ABC12345-X1X2) e dessa forma, cada autenticação processada pela nossa Serventia pode ser verificada e confirmada tantas vezes quanto for necessário através do site do Tribunal de Justiça do Estado da Paraíba, endereço <https://corregedoria.tjpb.jus.br/selo-digital/>.

A autenticação digital do documento faz prova de que, na data e hora em que ela foi realizada, a empresa Geosistemas Eng Planej LTDA tinha posse de um documento com as mesmas características que foram reproduzidas na cópia autenticada, sendo da empresa Geosistemas Eng Planej LTDA a responsabilidade, única e exclusiva, pela idoneidade do documento apresentado a este Cartório.

Nesse sentido, declaro que a Geosistemas Eng Planej LTDA assumiu, nos termos do artigo 8º, §1º, do Decreto nº 10.278/2020, que regulamentou o artigo 3º, inciso X, da Lei Federal nº 13.874/2019 e o artigo 2º-A da Lei Federal 12.682/2012, a responsabilidade pelo processo de digitalização dos documentos físicos, garantindo perante este Cartório e terceiros, a sua autoria e integridade.

De acordo com o disposto no artigo 2º-A, §7º, da Lei Federal nº 12.682/2012, o documento em anexo, identificado individualmente em cada Código de Autenticação Digital<sup>1</sup> ou na referida sequência, poderá ser reproduzido em papel ou em qualquer outro meio físico.

Esta DECLARAÇÃO foi emitida em **03/08/2022 09:31:24 (hora local)** através do sistema de autenticação digital do Cartório Azevedo Bastos, de acordo com o Art. 1º, 10º e seus §§ 1º e 2º da MP 2200/2001, como também, o documento eletrônico autenticado contendo o Certificado Digital do titular do Cartório Azevedo Bastos, poderá ser solicitado diretamente a empresa Geosistemas Eng Planej LTDA ou ao Cartório pelo endereço de e-mail [autentica@azevedobastos.not.br](mailto:autentica@azevedobastos.not.br) Para informações mais detalhadas deste ato, acesse o site <https://autdigital.azevedobastos.not.br> e informe o Código de Autenticação Digital

Esta Declaração é válida por **tempo indeterminado** e está disponível para consulta em nosso site.

<sup>1</sup>**Código de Autenticação Digital:** 27730805201040130171-1 a 27730805201040130171-2

<sup>2</sup>**Legislações Vigentes:** Lei Federal nº 8.935/94, Lei Federal nº 10.406/2002, Medida Provisória nº 2200/2001, Lei Federal nº 13.105/2015, Lei Estadual nº 8.721/2008, Lei Estadual nº 10.132/2013, Provimento CGJ Nº 003/2014 e Provimento CNJ Nº 100/2020.

O referido é verdade, dou fé.

### CHAVE DIGITAL

00005b1d734fd94f057f2d69fe6bc05bf2a59783d2b5c7be84fec0d6de7a5ae9a675b249fe5beb6cc6a4d76600acfa4f092131f69d83d7ceea5569fc351c96df565bb9efccaf6986443db0bf01018bc



Presidência da República  
Casa Civil  
Medida Provisória Nº 2.200-2,  
de 24 de agosto de 2001.







MINISTÉRIO DA EDUCAÇÃO E CULTURA



Universidade  
Federal  
de Pernambuco

Pró-Reitoria para Assuntos  
de Pesquisa e Pós-Graduação

Certificamos que **ROBERTO LEMOS MUNIZ**

freqüentou e obteve média final **9,0** no Curso de **ESPECIALIZAÇÃO**

em **FOTOGRAFOMETRIA**

promovido pelo **DEPARTAMENTO DE ENGENHARIA CARTOGRAFICA**

no período de 01 de setembro de 1986 a 03 de julho de 1987 com um total de **420** horas.

Recife, 05 de outubro de 1987

Pro-Reitor de Pesquisa e Pós-Graduação  
Pró-Reitor para Assuntos de  
Pesquisa e Pós-Graduação

Chefe do Departamento

Coordenador do Curso

Concluinte





DISCIPLINAS

DOCENTES/TITULAÇÃO

C H

MÉDIA

FOTOGRAMETRIA BÁSICA I  
FOTOGRAMETRIA BÁSICA II  
SENSORIAMENTO REMOTO  
AJUSTAMENTO APLICADO À FOTOGRAMETRIA  
FOTOGRAMETRIA ANALÍTICA  
FOTOGRAMETRIA À CURTA DISTÂNCIA  
DIDÁTICA APLICADA

JOSÉ JORGE DE SEIXAS/MS  
WILFRIED SEUFERT/MS  
HEBER RODRIGUES COMPASSO/MS  
FRANCISCO JAIME BEZERRA MENDONÇA/MS  
JOSÉ JORGE DE SEIXAS/MS  
WILFRIED SEUFERT/MS  
ASTROGILDA DE CARVALHO P. DE ANDRADE

90  
60  
45  
60  
60  
45  
60

9,4  
8,0  
9,0  
9,8  
8,2  
10,0  
9,0

CRITÉRIO DE CONCESSÃO DO CERTIFICADO :

FREQÜÊNCIA A 85% DAS AULAS MINISTRADAS  
E APROVAÇÃO EM TODAS AS DISCIPLINAS E  
TRABALHOS DO CURSO COM NOTA FINAL NÃO  
INFERIOR A SETE (7,0).

UNIVERSIDADE FEDERAL DE PERNAMBUCO

PROFESSORIA PARA ASSUNTOS DE PESQUISA E PÓS-GRADUAÇÃO

Curso Aprovado pela: CÂMARA DE PÓS-GRADUAÇÃO

Natureza e Nro. do Documento: PROC.nº23076.007208/87-60

*Kátia Regina de Andrade*  
Anotação realizada pelo CREA-PE/FN

**CARTÓRIO AZEVEDO BASTOS** 1º OFÍCIO DE REGISTRO CIVIL DAS PESSOAS NATURAIS  
E TABELIONATO DE NOTAS - Código CNJ 06.870-0  
Rua Presidente Epitácio Pessoa, 1145 - Bairro Dos Estados - João Pessoa/PB - CEP 58035-000 - www.azevedobastos.net.br - Tel. (83) 3244-5404 - Fax: (83) 3244-5404

**Autenticação Digital**  
De acordo com os artigos 1º, 3º e 7º inc. V 8º, 41 e 52 da Lei Federal 8.935/1994 e Art. 6º inc. XII  
da Lei Estadual 8.721/2008 autentico a presente imagem digitalizada, reprodução fiel  
do documento apresentado e conferido neste ato. O referido é verdade. Dou fé

**Cód. Autenticação: 27730805201040130070-2; Data: 08/05/2020 10:50:33**

Selo Digital de Fiscalização Tipo Normal C: AKA75170-S2B2;  
Valor Total do Ato: R\$ 4,56

Confira os dados do ato em: <https://selodigital.tjpb.jus.br>

*Wálber Azevedo de Miranda Cavalcanti*  
Tribunal

REPÚBLICA FEDERATIVA DO BRASIL  
ESTADO DA PARAÍBA  
CARTÓRIO AZEVEDO BASTOS  
FUNDADO EM 1888

PRIMEIRO REGISTRO CIVIL DE NASCIMENTO E ÓBITOS E PRIVATIVO DE CASAMENTOS, INTERDIÇÕES E TUTELAS DA COMARCA DE JOÃO PESSOA

Av. Epitácio Pessoa, 1400 Torre 58040-000, João Pessoa PB  
Tel.: (83) 3244-5404  
<http://www.azevedobastos.not.br>  
E-mail: [cartorio@azevedobastos.not.br](mailto:cartorio@azevedobastos.not.br)



DECLARAÇÃO DE SERVIÇO DE AUTENTICAÇÃO DIGITAL

O Bel. Válber Azevêdo de Miranda Cavalcanti, Oficial do Primeiro Registro Civil de Nascimentos e Óbitos e Privativo de Casamentos, Interdições e Tutelas com atribuição de autenticar e reconhecer firmas da Comarca de João Pessoa Capital do Estado da Paraíba, em virtude de Lei, etc...

DECLARO ainda que, para garantir transparência e segurança jurídica de todos os atos oriundos da atividade Notarial e Registral no Estado da Paraíba, foi instituído pela Lei Nº 10.132, de 06 de novembro de 2013, a aplicação obrigatória de um Selo Digital de Fiscalização Extrajudicial em todos os atos de notas e registro, composto de um código único (por exemplo: Selo Digital: ABC12345-X1X2) e dessa forma, cada autenticação processada pela nossa Serventia pode ser verificada e confirmada tantas vezes quanto for necessário através do site do Tribunal de Justiça do Estado da Paraíba, endereço <https://corregedoria.tjpb.jus.br/selo-digital/>.

A autenticação digital do documento faz prova de que, na data e hora em que ela foi realizada, a empresa Geosistemas Eng Planej LTDA tinha posse de um documento com as mesmas características que foram reproduzidas na cópia autenticada, sendo da empresa Geosistemas Eng Planej LTDA a responsabilidade, única e exclusiva, pela idoneidade do documento apresentado a este Cartório.

Nesse sentido, declaro que a Geosistemas Eng Planej LTDA assumiu, nos termos do artigo 8º, §1º, do Decreto nº 10.278/2020, que regulamentou o artigo 3º, inciso X, da Lei Federal nº 13.874/2019 e o artigo 2º-A da Lei Federal 12.682/2012, a responsabilidade pelo processo de digitalização dos documentos físicos, garantindo perante este Cartório e terceiros, a sua autoria e integridade.

De acordo com o disposto no artigo 2º-A, §7º, da Lei Federal nº 12.682/2012, o documento em anexo, identificado individualmente em cada Código de Autenticação Digital<sup>1</sup> ou na referida sequência, poderá ser reproduzido em papel ou em qualquer outro meio físico.

Esta DECLARAÇÃO foi emitida em **03/08/2022 09:32:52 (hora local)** através do sistema de autenticação digital do Cartório Azevedo Bastos, de acordo com o Art. 1º, 10º e seus §§ 1º e 2º da MP 2200/2001, como também, o documento eletrônico autenticado contendo o Certificado Digital do titular do Cartório Azevedo Bastos, poderá ser solicitado diretamente a empresa Geosistemas Eng Planej LTDA ou ao Cartório pelo endereço de e-mail [autentica@azevedobastos.not.br](mailto:autentica@azevedobastos.not.br) Para informações mais detalhadas deste ato, acesse o site <https://autdigital.azevedobastos.not.br> e informe o Código de Autenticação Digital

Esta Declaração é válida por **tempo indeterminado** e está disponível para consulta em nosso site.

<sup>1</sup>**Código de Autenticação Digital:** 27730805201040130070-1 a 27730805201040130070-2

<sup>2</sup>**Legislações Vigentes:** Lei Federal nº 8.935/94, Lei Federal nº 10.406/2002, Medida Provisória nº 2200/2001, Lei Federal nº 13.105/2015, Lei Estadual nº 8.721/2008, Lei Estadual nº 10.132/2013, Provimento CGJ N° 003/2014 e Provimento CNJ N° 100/2020.

O referido é verdade, dou fé.

CHAVE DIGITAL

00005b1d734fd94f057f2d69fe6bc05bf2a59783d2b5c7be84fec0d6de7a5ae9950fb00cdd954baff15dd3993aa97b9949bc6961419534356afd1249a5f26715f565bb9efccaf6986443db0bf01018bc



Presidência da República  
Casa Civil  
Medida Provisória Nº 2.200-2,  
de 24 de agosto de 2001.



**Nome:** ROBERTO LEMOS MUNIZ

**Profissão:** Engenheiro Civil

**CREA N°:** 12.492-D /PE

**Endereço:** Rua Ricardo Salazar, 83 Prado – Recife – PE.

**Telefone:** (81) 3878 5555

**E-mail:** roberto@geosistemas.com.br

## **QUALIFICAÇÕES-CHAVE**

- **Supervisão de Obras Rodoviárias**

### **2018 -2022**

Coordenador geral na supervisão, apoio, fiscalização na execução de obras e serviços de engenharia rodoviária, na Superintendência Regional Noroeste do DER-PR - MARINGÁ.

Contratante: Departamento de Estradas de Rodagem – DER-PR

Coordenador geral na supervisão, apoio, fiscalização na execução de obras e serviços de engenharia rodoviária, na Superintendência Regional Noroeste do DER-PR - MARINGÁ.

Contratante: Departamento de Estradas de Rodagem – DER-PR

Coordenador geral nos serviços técnicos especializados de supervisão e apoio à fiscalização na execução das ações de manutenção e restauração rodoviária, sob a jurisdição da Superintendência Regional do DNIT no Estado do Pará, constantes no PPA 2016/2019, inclusive as previstas no programa de aceleração do crescimento – PAC.

Contratante: Departamento Nacional de Infraestrutura de Transportes – DNIT/PA

### **2013**

Coordenador geral na supervisão, gerenciamento e apoio à fiscalização da CONDER, visando a implantação das obras do complexo Viário do Imbuí / Viaduto Narandiba / alças da Av. Luiz Eduardo Magalhães-lote 1.

Contratante: Companhia de Desenvolvimento Urbano do Estado da Bahia – CONDER

Coordenador geral na supervisão da execução das obras de manutenção rodoviária, restauração rodoviária, CREMA 1ª etapa e CREMA 2ª etapa nas rodovias BR-010/235/242/TO.

Contratante: Departamento Nacional de Infraestrutura de Transportes – DNIT

### **2012**

Coordenador geral na supervisão e fiscalização das obras de implantação e pavimentação da rodovia PE-418, trecho: entr. BR-232 (Serra Talhada) / Distrito de Santa Rita / Divisa PE-PB, com extensão de 35,63km.

Contratante: Departamento de Estradas de Rodagem do Estado de Pernambuco – DER/PE

### **2011 - 2012**



Coordenador geral na supervisão, acompanhamento e controle da execução das obras e serviços de engenharia para a execução das obras de implantação e pavimentação do contorno da cidade de Caicó, na Rodovia BR-427/RN.

Contratante: Departamento Nacional de Infraestrutura de Transporte – DNIT

## **2011**

Coordenador geral na supervisão e fiscalização das obras de restauração da Rodovia: PE – 109, trecho: Entr. PE-103 (Bonito) / Alto Bonito / Entr. PE-120 (Formigueiro), com extensão de 18,00km.

Contratante: Departamento de Estradas de Rodagem do Estado de Pernambuco – DER/PE

Coordenador geral na supervisão e fiscalização das obras de restauração da Rodovia PE-390, trecho: Entr. BR-232 (Serra Talhada) / Entr. PE-360 (Floresta), com extensão de 83,80km.

Contratante: Departamento de Estradas de Rodagem do Estado de Pernambuco – DER/PE

Coordenador geral na supervisão e fiscalização das obras de implantação, pavimentação e drenagem da Rodovia: PE – 635, trecho: Dormentes / Lagoas, com extensão de 45,320km.

Contratante: Departamento de Estradas de Rodagem do Estado de Pernambuco – DER/PE

Coordenador geral na supervisão e fiscalização das obras de restauração da rodovia: PE – 045, trecho: Entr. BR – 101 (Escada) / Entr. BR – 232 (Vitória de Santo Antão), com extensão de 34,40km.

Contratante: Departamento de Estradas de Rodagem do Estado de Pernambuco – DER/PE

## **2010**

Coordenador geral na supervisão e fiscalização das obras de restauração da rodovia: PE-270, trecho: Entr. BR-232(Arcoverde)/Buíque/Tupanatinga/entr.PE-300(Itaíba), com extensão aproximada de 77,60 KM.

Coordenador geral na supervisão dos serviços de implantação da rodovia SE-295 e SE-467, trecho: Tomar do Geru/Itabaianinha, com extensão de 18,72 km.

Contratante: Departamento Estadual de Infraestrutura Rodoviária de Sergipe/DER-SE

## **2009**

Coordenador geral na supervisão dos serviços de melhoramentos e restauração com a rodovia SE-100 trecho: Barra dos Coqueiros/Porto de Sergipe com extensão aproximada de 14,00 km.

Contratante: Departamento Estadual de Infraestrutura Rodoviária de Sergipe/DER-SE

Coordenador geral na supervisão e fiscalização das obras de implantação, pavimentação e restauração da rodovia: vicinal, trecho: Entr. PE-103 (Usina Serro Azul / Bem-Te-Vi), com extensão de 6,00 km.

Contratante: Departamento de Estradas de Rodagem do Estado de Pernambuco – DER/PE

## **2008**

Coordenador geral na supervisão e fiscalização das obras e serviços de implantação e pavimentação da PE-051, trecho: Serrambi/Porto de Galinhas.

Contratante: Secretaria de Turismo do Estado de Pernambuco – SETUR/PRODETUR-PE

Coordenador geral na supervisão e fiscalização das obras e serviços de implantação da Via de Penetração Sul e Via de Contorno de Tamandaré, e controle de qualidade do projeto estrutural, supervisão e fiscalização da construção da ponte sobre o Rio Ariquindá.

Contratante: Secretaria de Turismo do Estado de Pernambuco – SETUR/PRODETUR-PE

## **2007**

Coordenador geral na elaboração controle tecnológico referente a execução das obras de duplicação do acesso ao Aeroporto Internacional Presidente Castro Pinto, no município de Bayeux/PB.

Contratante: Prefeitura de Bayeux

Coordenador geral na elaboração controle tecnológico, monitoramento dos aterros e acompanhamento técnico da obra (ATO), para implantação das obras de infraestrutura e terraplenagem da refinaria nordeste, localizada no Complexo Industrial e Portuário de SUAPE.

Contratante: Consórcio Construtor

## **2006**

Coordenador geral na supervisão e fiscalização das obras de implantação e pavimentação do acesso à Pirituba, trecho: Vitória de Santo Antão / Pirituba.

Contratante: Departamento de Estradas de Rodagem do Estado de Pernambuco – DER/PE

## **FORMAÇÃO**

<b>GRADUAÇÃO</b>	Engenharia Civil	Universidade Federal de Pernambuco–UFPE Período 1976/1981
<b>ESPECIALIZAÇÃO</b>	Engenharia de Transportes	Universidade Federal de Pernambuco UFPE Período: 1982
	Fotogrametria	Universidade Federal de Pernambuco UFPE Período: 1986/1987

Recife, 30 de julho de 2024.

AO

GOVERNO DO ESTADO DO PARANÁ

ADMINISTRAÇÃO DOS PORTOS DE PARANAGUÁ E ANTONINA - APPA

COMISSÃO PERMANENTE DE LICITAÇÃO E CADASTRO - CPLC

LICITAÇÃO ELETRÔNICA - LE SAP Nº 61/2024 ID 104 96 96

SAP Nº 1000000061

A **Geosistemas Engenharia e Planejamento Ltda.**, inscrita no CNPJ nº. 70.073.275/0001-30, vem através desta, informar que a comprovação da Qualificação Técnico-Profissional do Eng. **Roberto Lemos Muniz**, encontra-se evidenciada nas CATs listadas abaixo e já apresentadas no Capítulo 5.2 – Experiência da Empresa:

engenheiro civil sênior – P1 – escopo rodoviário		
Serviço	Contratante	CAT Nº
SUPERVISÃO, APOIO, FISCALIZAÇÃO NA EXECUÇÃO DE OBRAS E SERVIÇOS DE ENGENHARIA RODOVIÁRIA, NA SUPERINTENDÊNCIA REGIONAL NOROESTE DO DER-PR - MARINGÁ.	DER/PR	1720230007112/2023
COORDENADOR GERAL NA EXECUÇÃO DOS SERVIÇOS TÉCNICO ESPECIALIZADOS DE SUPERVISÃO E APOIO À FISCALIZAÇÃO NA EXECUÇÃO DAS AÇÕES DE MANUTENÇÃO E RESTAURAÇÃO RODOVIÁRIA, SOB A JURISDIÇÃO DA SUPERINTENDÊNCIA REGIONAL DO DNIT NO ESTADO DO PARÁ, CONSTANTES NO PPA 2016/2019, INCLUSIVE AS PREVISTAS NO PROGRAMA DE ACELERAÇÃO DO CRESCIMENTO - PAC.	DNIT/PA	327099/2024
SERVIÇOS TÉCNICOS ESPECIALIZADOS DE SUPERVISÃO, APOIO À FISCALIZAÇÃO NA EXECUÇÃO DAS OBRAS E SERVIÇOS DE ENGENHARIA RODOVIÁRIA, NA SUPERINTENDÊNCIA REGIONAL LESTE DO DER-PR-CURITIBA, EXTENSÃO 1.242,79 KM.	DER/PR	1720240004236/2024

Atenciosamente,

**Humberto Pinto Silva****Sócio-Diretor da Geosistemas Engenharia e Planejamento Ltda.****70.073.275/0001-30****RG: 3.220.923 SDS-PE****CPF: 652.998.254-04****CREA Nº 22.205 D/PE**

Recife, 30 de julho de 2024.

AO

GOVERNO DO ESTADO DO PARANÁ

ADMINISTRAÇÃO DOS PORTOS DE PARANAGUÁ E ANTONINA - APPA


COMISSÃO PERMANENTE DE LICITAÇÃO E CADASTRO - CPLC

LICITAÇÃO ELETRÔNICA - LE SAP Nº 61/2024 ID 104 96 96

SAP Nº 1000000061

### DECLARAÇÃO DE ANUÊNCIA

Eu, abaixo-assinado, declaro que as informações fornecidas constituem a verdade a respeito de minhas qualificações e experiência, e concordo em participar dos serviços referentes ao **LICITAÇÃO ELETRÔNICA - LE SAP Nº 61/2024 ID 104 96 96 SAP Nº 1000000061** promovido pela **ADMINISTRAÇÃO DOS PORTOS DE PARANAGUÁ E ANTONINA - APPA**.



**Roberto Lemos Muniz**

**Engenheiro Civil**

**Coordenador PO**

**CREA 12.492 D/PE**

Recife, 30 de julho de 2024.

AO  
GOVERNO DO ESTADO DO PARANÁ  
ADMINISTRAÇÃO DOS PORTOS DE PARANAGUÁ E ANTONINA - APPA  
COMISSÃO PERMANENTE DE LICITAÇÃO E CADASTRO - CPLC

LICITAÇÃO ELETRÔNICA - LE SAP Nº 61/2024 ID 104 96 96  
SAP Nº 1000000061

### DECLARAÇÃO DE COMPROVAÇÃO DE VÍNCULO

Prezados Senhores,

A **Geosistemas Engenharia e Planejamento Ltda.**, inscrita no CNPJ sob o nº 70.073.275/0001-30, informa que a comprovação de vínculo do profissional **Roberto Lemos Muniz**, encontra-se evidenciada no Contrato Social apresentado neste volume de habilitação.

Atenciosamente,



**Humberto Pinto Silva**  
Sócio-Diretor da Geosistemas Engenharia e Planejamento Ltda.  
70.073.275/0001-30  
RG: 3.220.923 SDS-PE  
CPF: 652.998.254-04  
CREA Nº 22.205 D/PE

Recife, 30 de julho de 2024.

AO

GOVERNO DO ESTADO DO PARANÁ

ADMINISTRAÇÃO DOS PORTOS DE PARANAGUÁ E ANTONINA - APPA

COMISSÃO PERMANENTE DE LICITAÇÃO E CADASTRO - CPLC

LICITAÇÃO ELETRÔNICA - LE SAP Nº 61/2024 ID 104 96 96

SAP Nº 1000000061

Nº 5

**DECLARAÇÃO DE VEDAÇÃO DE QUE FAMILIAR DE AGENTE PÚBLICO PRESTE SERVIÇOS AO GOVERNO DO PARANÁ**

<b>NOME:</b> ROBERTO LEMOS MUNIZ					
<b>EMPRESA:</b> GEOSISTEMAS ENGENHARIA E PLANEJAMENTO LTDA					
<b>CARGO:</b> SOCIO DIRETOR			<b>CPF:</b> 223.264214-34		
<b>Atenção</b> Para efeito da informação sobre a existência de parentes trabalhando no Governo do Estado do Paraná, objeto da Declaração abaixo, devem ser observados os seguintes tipos de relação consanguínea ou afim:					
Pai/Mãe	Avô(ó)	Bisavô(ó)	Filho(a)	Neto(a)	Bisavô(ó)
Bisneto(a)	Tio(a)	Irmão(a)	Sobrinho(a)	Cunhado(a)	Tio(a)
Cônjuge	Companheiro(a)	Sogro(a)	Padrasto/Madrasta	Enteado(a)	Companheiro(a)

Eu, acima identificado, DECLARO, sob as penas da lei, em atendimento ao quanto disposto no Decreto nº 2485/2019, serem verdadeiras as informações e respostas constantes neste documento, estando ciente que será anexado a processos administrativos e constituirá documento público, assim como das implicações em termos de responsabilidade, inclusive e especialmente nos âmbitos administrativos, cível e criminal em caso de insinceridade:

	Sim	Não
Trabalho como empregado, cooperado ou de qualquer outra forma vinculado à pessoa jurídica conveniada ou contratada pelo Governo do Estado, E POSSUO um parente trabalhando ou vinculado ao Governo do Estado, em qualquer de seus órgãos ou entidades, incluindo suas autarquias e fundações públicas e sociedades de economia mista?	( )	(X)

Caso tenha respondido SIM à pergunta acima relacione no quadro abaixo o (s) familiar (es) com vínculo (s) com o Governo do Estado: Nome

NOME	PARENTESCO	MATRÍCULA(CPF)	CARGO/FUNÇÃO	ÓRGÃO



**Roberto Lemos Muniz**  
Engenheiro Civil  
Coordenador PO  
CREA 12.492 D/PE



Jose dos Passos Nogueira  
(Engenheiro Civil Sênior  
Ferroviário-P1)



**CERTIDÃO DE REGISTRO E QUITAÇÃO**  
**PESSOA FÍSICA**  
Lei Federal Nº 5194 de 24 de Dezembro de 1966

**CREA-MG**

**Nº 3151153/2024**

**Emissão: 21/05/2024**

**Validade: 31/03/2025**

**Chave: C7A5y**

**Conselho Regional de Engenharia e Agronomia de Minas Gerais**

CERTIFICAMOS que o(a) profissional encontra-se registrado neste Conselho, nos termos da Lei 5.194/66, de 24/12/1966, conforme os dados abaixo. CERTIFICAMOS, ainda, face o estabelecimento nos artigos 68 e 69 da referida Lei, que o(a) interessado(a) não se encontra em débito com o CREA-MG.

**Interessado(a)**

Profissional: JOSE DOS PASSOS NOGUEIRA

Registro: 1403024367

CPF: 212.\*\*\*.\*\*\*-04

Endereço: \*\*\*\*\*

Tipo de Registro: Registro Definitivo de Profissional (DIPLOMADO NO PAÍS)

Data de registro: 17/08/1988

**Título(s)**

**GRADUAÇÃO**

ENGENHEIRO CIVIL

Atribuição: RESOLUCAO 218 , ARTIGO 007

Data de Formação: 19/12/1987

**Descrição**

CERTIDÃO DE REGISTRO E QUITAÇÃO PESSOA FÍSICA

**Informações / Notas**

- A falsificação deste documento constitui-se em crime previsto no Código Penal Brasileiro, sujeitando o(a) autor(a) à respectiva ação penal.
- CERTIFICAMOS que caso ocorra(m) alteração(ões) no(s) elemento(s) contido(s) neste documento, esta Certidão perderá a sua validade para todos os efeitos.
- Esta certidão perderá a validade, caso ocorra qualquer alteração posterior dos elementos cadastrais nela contidos.
- Válido em todo território nacional.

**Última Anuidade Paga**

Ano: 2024 (1/1)

**Autos de Infração**

Nada consta

**Historico Situacao Registro**

Situacao:

ATIVO

Data Inicial:

17/08/1988

Data Final:



UNIVERSIDADE FEDERAL DE JUIZ DE FORA

O Reitor da Universidade Federal de Juiz de Fora, no uso de suas atribuições e tendo em vista a conclusão do Curso de Engenharia Civil, em 19 de dezembro de 1987, confere o título de

**Engenheiro Civil**

**João dos Passos Moqueima**

filho de Pedro Carlos Moqueima e Maria José Moqueima, nascido a 19 de fevereiro de 1957, natural do Estado de Minas Gerais e outorga-lhe o presente Diploma, a fim de que possa gozar de todos os direitos e prerrogativas legais

Juiz de Fora, 21 de dezembro de 1987.



ESTE DIPLOMA FOI APRESENTADO  
PARA REGISTRO NO CREA - M.J.

EM 08/11/88

UFJF - CURSO DE ENGENHARIA - Recomben-  
tido pela Lei nº 3.454, (art. 30.) de 06.01.1918

MINISTÉRIO DA EDUCAÇÃO E CULTURA  
UNIVERSIDADE FEDERAL DE JUIZ DE FORA

REITORIA

Diploma registrado sob nº 2894

no livro 4-2 folha 124-V

processo nº 23071.001785/88-51

em 08 de fevereiro de 1988

MUSCOLINI SUTANA FERNANDES

Chefe Sec. Exp-tição e Reg. Diplomas

Substituto -

*[Assinatura]*

JOSÉ VENTURA - Diretor do DDARA

Comp-tência Subdelegada - Fort. 41/78

**Nome:** JOSÉ DOS PASSOS NOGUEIRA

**Profissão:** Engenheiro Civil

**CREA N°:** 47.152D/MG

**Endereço:** Rua Ricardo Salazar, 83 Prado – Recife – PE.

**Telefone:** (81) 3878 5555

**E-mail:** [jpassos@terra.com.br](mailto:jpassos@terra.com.br)

## **QUALIFICAÇÕES-CHAVE**

- **Supervisão de Obras Ferroviárias**

### **2012 - 2023**

Consultor Ferroviário e Engenheiro Supervisor

Cliente: Terra Trilho Engenharia e Consultoria Ltda.

### **2008 - 2012**

Coordenador e Supervisor no Contrato 006/2006 – VALEC na Supervisão dos serviços de Construção das obras da Superestrutura Ferroviária, Obras de Implantação da Ferrovia Norte-Sul, nos lotes 03 e 04, entre os KM 93+100(Jaraguá-GO) ao KM 272+800 (Uruaçu-GO).

Cliente: STE – Serviços Técnicos de Engenharia S.A.

### **2007**

Coordenador Geral de Obras Ferroviárias

Cliente: DNIT/DIF – Diretoria de Infraestrutura Ferroviária

### **2005 - 2007**

Assessorando a DIF - Diretoria de Infraestrutura Ferroviária - DIF/DNIT, nos projetos e obras da área.

Assessoria de transportes rodoviários junto à Diretoria de Infraestrutura Rodoviária - DIR/DNIT.

Cliente: Consórcio STE / SISCON

### **2004 - 2005**

Coordenador Geral de Obras Ferroviárias

Cliente: DNIT – Departamento Nacional de Infraestrutura de Transportes - Coordenação Geral Ferroviária

### **2002 - 2004**

Engenheiro Sênior – Construção e Supervisão Obras Ferroviárias

Cliente: STE - Serviços Técnicos de Engenharia - Assessoria técnica na inspeção de obras e projetos ferroviários

### **2000 - 2002**



Coordenador e Supervisor nos Serviços de Fiscalização das Obras de Implantação da Via permanente da Ferronorte S.A no trecho que parte do Porto de Itamarati (Aparecida do Taboado-MS) à Chapadão do Sul-MS, e do Chapadão do Sul-MS à Alto Taquari-MT.

Cliente: Ferronorte S/A – Ferrovia Norte Brasil

#### **1997- 1999**

Gerente de Obras de Superestrutura e Sistemas, atuando na construção de superestrutura de dormentes em concreto e madeira e implantação do sistema de comunicação e sinalização de pátios e passagens de nível na Missão Brasileira na África do Sul, Trecho: Via principal e pátios em dormentes de concreto, totalizando mais de 450 km e toda a linha de madeira (acesso à unidade industrial e terminais de cargas, totalizando mais de 50 km).

Cliente: Ferronorte S/A – Ferrovia Norte Brasil

#### **FORMAÇÃO**

<b>GRADUAÇÃO</b>	Engenharia Civil	Universidade Federal de Juiz de Fora – UFJF Período 1983/1987
------------------	------------------	--

Recife, 30 de julho de 2024.

AO

GOVERNO DO ESTADO DO PARANÁ

ADMINISTRAÇÃO DOS PORTOS DE PARANAGUÁ E ANTONINA - APPA

COMISSÃO PERMANENTE DE LICITAÇÃO E CADASTRO - CPLC

LICITAÇÃO ELETRÔNICA - LE SAP Nº 61/2024 ID 104 96 96

SAP Nº 1000000061

A Geosistemas Engenharia e Planejamento Ltda., inscrita no CNPJ nº. 70.073.275/0001-30, vem através desta, informar que a comprovação da Qualificação Técnico-Profissional do Eng. Jose dos Passos Nogueira, encontra-se evidenciada nas CATs listadas abaixo:


**a) Superestrutura Ferroviária - 3,5km.**

engenheiro civil Sênior – P1 – Escopo Ferroviário		
Serviço	Contratante	CAT Nº
SUPERVISÃO DOS SERVIÇOS DE CONSTRUÇÃO DAS OBRAS DA SUPERESTRUTURA FERROVIÁRIA, OBRAS DE IMPLANTAÇÃO DA FERROVIA NORTE -SUL, NOS LOTES 03 E 04, ENTRE OS KM 93+100(JARAGUÁ-GO) AO KM 272+800(URUAÇU-GO).	VALEC	192/2013
SERVIÇOS DE FISCALIZAÇÃO DAS OBRAS DE IMPLANTAÇÃO DA VIA (APAREIDA DO TABOADO-MS) À CHAPADÃO DO SUL-MS, E DO CHAPADÃO DO SUL-MS-MS À ALTO TAUARI-MT.	FERRONORTE	179849/2014

**b) Terraplenagem - 10.000 m³**

engenheiro civil Sênior – P1 – Escopo Ferroviário		
Serviço	Contratante	CAT Nº
SUPERVISÃO DOS SERVIÇOS DE CONSTRUÇÃO DAS OBRAS DA SUPERESTRUTURA FERROVIÁRIA, OBRAS DE IMPLANTAÇÃO DA FERROVIA NORTE -SUL, NOS LOTES 03 E 04, ENTRE OS KM 93+100(JARAGUÁ-GO) AO KM 272+800 (URUAÇU-GO).	VALEC	192/2013**
SERVIÇOS DE FISCALIZAÇÃO DAS OBRAS DE IMPLANTAÇÃO DA VIA (APAREIDA DO TABOADO-MS) À CHAPADÃO DO SUL-MS, E DO CHAPADÃO DO SUL-MS-MS À ALTO TAUARI-MT.	FERRONORTE	179849/2014**

\*\* Atestados/CATS já apresentados no quadro anterior.

  
Humberto Pinto Silva

Sócio-Diretor da Geosistemas Engenharia e Planejamento Ltda.

70.073.275/0001-30

RG: 3.220.923 SDS-PE

CPF: 652.998.254-04

CREA Nº 22.205 D/PE





## CERTIDÃO DE ACERVO TÉCNICO

**CERTIDÃO N.º 192/2013 – CAT.**

PROTOCOLO Nº.....: 200518/2013.

DESCRIÇÃO DO(S) SERVIÇO(S)....: SUPERVISÃO DOS SERVIÇOS DE CONSTRUÇÃO DAS OBRAS DA SUPERESTRUTURA FERROVIÁRIA, OBRAS DE IMPLANTAÇÃO DA FERROVIA NORTE-SUL, NOS LOTES 03 E 04, ENTRE OS KM 93+100 (JARAGUÁ -GO) AO KM 272+800 (URUAÇU-GO).

➤ PERÍODO: JANEIRO/2008 À JULHO/2012.

LOCAL DO(S) SERVIÇO(S).....: FERROVIA NORTE-SUL, KM 93+100 (JARAGUÁ) AO KM 272+800 (URUAÇU) – GOIÁS.

PROPRIETÁRIO.....: VALEC – ENGENHARIA, CONSTRUÇÕES E FERROVIAS S.A.

RT(S) P/ SERVIÇO(S).....: ENGENHEIRO CIVIL – JOSÉ DOS PASSOS NOGUEIRA – CREA 47152/D-MG.  
(NÍVEL: SUPERVISÃO OU COORDENAÇÃO)

EM CUMPRIMENTO DO DISPOSTO NA RESOLUÇÃO Nº 1025, DE 30 DE OUTUBRO DE 2009, DO CONSELHO FEDERAL DE ENGENHARIA E AGRONOMIA – CONFEA, **CERTIFICAMOS** O ACERVO TÉCNICO ACIMA MENCIONADO, DE ACORDO COM AS ANOTAÇÕES DE RESPONSABILIDADE TÉCNICA ANOTADAS NO CONSELHO REGIONAL DE ENGENHARIA E AGRONOMIA DO ESTADO DE GOIÁS - CREA-GO, QUE VAI ASSINADA PELA GESTORA DO DEPARTAMENTO DE REGISTRO E PELA ASSESSORIA TÉCNICA, POR DELEGAÇÃO DE COMPETÊNCIA DO PRESIDENTE DO CREA-GO, CONFORME PORTARIA Nº 057/2012 DE 12 DE ABRIL DE 2012.

OUTROSSIM, **CERTIFICAMOS** QUE REFERIDO(S) RESPONSÁVEL(EIS) TÉCNICO(S) O É (SÃO) PELO(S) SERVIÇO(S) ATINENTE(S) AS SUAS ATRIBUIÇÕES PROFISSIONAIS.

GOIÂNIA-GO, 01 DE FEVEREIRO DE 2013.

VISTO:





**ATESTADO DE CAPACIDADE TÉCNICA**

Atestamos para os devidos fins, que o **Eng. José dos Passos Nogueira**, CREA nº 47.152/D, realizou para a VALEC – Engenharia, Construções e Ferrovias S.A., a Supervisão de Serviços de Construção das Obras da Superestrutura Ferroviária, obras de implantação da Ferrovia Norte Sul, nos lotes 03 e 04, entre os Km 93+100 (Jaraguá-GO) ao Km 272+800 (Uruaçu-GO), no período de Janeiro/2008 a Julho/2012. Nesta ocasião funcionário da empresa STE – Serviços Técnicos de Engenharia S.A., com sede na Rua Santa Rita, nº 900, sala 01, na cidade de Nova Santa Rita, Estado do Rio Grande do Sul, inscrita no CNPJ nº 88.849.773/0001-98, contratada pela VALEC com escritório na Rua Marechal Floriano nº 45, na cidade do Rio de Janeiro, Estado do Rio de Janeiro, CNPJ nº 42.150.664/0003-49.

**1. Características do Contrato.**

Número: 006/06.

Processo: 026/06.

Data: 26/09/2006.

Valor do Contrato: R\$ 5.498.387,78

Valor do Contrato + Termos Aditivos: R\$ 29.414.417,57


Escopo: Supervisão das Obras de Implantação da Ferrovia Norte Sul nos lotes 03 e 04.

Atividades:

- Revisão e Adequação de Projetos, nos casos necessários;
- Supervisão das obras e serviços nas áreas de infraestrutura e superestrutura da via permanente e sistemas (sinalização e telecomunicações) de ferrovias.

<b>CREA - GO</b>	
Este atestado, é parte integrante da Certidão	
nº.	192/2013 - CAT
Expedida, Em	21.02.2013
Ass.	
Fis. 114	



<b>CREA - GO</b>	
Este atestado, é parte integrante da Certidão	
nº.	192/2013 - CAT
Expedida, Em	01, 02, 2013
Ass.	
Fls.	2/4

## 2. Características da Obra.

Linha Ferroviária em bitola larga entre os Km 93+100 ao Km 164+140 e pátio de cruzamento entre os Km 126+860 ao Km 128+860 e, bitola mista (1,60/1,00 m), entre os Km 164+140 ao Km 272+800. Com trilhos tipo TR-57 Kgxm, dormentes em concreto monobloco protendido, com taxa de 1,66 unxKm, fixação elástica tipo pandrol, suporte em palmilhas e isoladores, lastro padrão com altura de 0,30 m abaixo do dormente, com taxa de 1,666 unxKm, fixação elástica tipo pandrol, suporte em palmilhas e isoladores, lastro padrão com altura de 0,30 m abaixo do dormente, com taxa de 2,26 m³xm, linha esta tipo TCS – Trilhos Continuamente Soldados, formados com soldas tipo Thermit e Eletrofusão (caldeamento).

## 3. Quantitativos.

**3.1 – Lote 03 – Km 93+100 ao Km 164+140 = 71,04 Km + 2,00 Km (pátio) = 73,04 Km.**

3.1.1 – Montagem de Grade.....	71,040 Km;
3.1.2 – Montagem de AMV 1:14.....	2,00 un;
3.1.3 – Solda Aluminotérmica.....	12.177,00 un;
3.1.4 – Ensaio em Solda Aluminotérmica tipo LP.....	12.177,00 un;
3.1.5 – Ensaio em Solda Aluminotérmica tipo RX.....	12.177,00 un;
3.1.6 – Alívio de Tensão.....	73,04 Km;
3.1.7 – Correção Geométrica Mecanizada.....	73,04 Km;
3.1.8 – Característica Geométrica do Lote: R min.....	343,82 m;
	i Max.....1,35%;
3.1.9 – Lastramento da Via (2,26 m³xm).....	166.141,70 m³;
3.1.10 – Ponte sobre o Rio das Almas.....	144,00 m;



**CREA - GO**  
Este atestado, é parte integrante da Certidão

nº. 192/2013 - CAI

Expedida, Em 21.02.2013

Ass. [Assinatura]

Fls. 314

3.1.11 – Ponte/Viaduto sobre o Rio Saraiva.....	144,10 m;
3.1.12 – Viaduto sobre a Go 427.....	37,262 m;
3.1.13 – Ponte sobre o Rio do Corvo.....	60,00 m;
3.1.14 – Viaduto sobre a GO 483.....	40,92 m;
3.1.15 – Passagem Inferior Km 100+170,192 .....	42,846 m;
3.1.16 – Passagem Inferior Km 134+807,141.....	45,32 m;
3.1.17 – Passagem Inferior Km 142+14,505.....	49,40 m;
3.1.18 - Passagem Inferior Km 150+669,745.....	55,598 m;
3.1.19 – Terraplenagem.....	3.718.776,98 m³;
3.1.20 – Obras de Arte Corrente.....	149,00 un;
3.1.21 – Drenagem Superficial ao longo do trecho.	

**3.2 – Lote 04 – Km 164+140 ao Km 272+800 = 108+166 Km;**

3.2.1 – Montagem de Grade.....	108,80 Km;
3.2.2 – Montagem de AMV 1:14.....	2,00 un;
3.2.3 – Solda Aluminotérmica.....	1.521,00 un;
3.2.4 – Solda Eletrofusão/Caldeamento.....	16.380,00 un;
3.2.5 – Ensaios em Solda Aluminotérmica tip RX.....	1.521,00 un;
3.2.6 – Alívio de Tensão.....	108,80 Km;
3.2.7 – Correção Geométrica Mecanizada.....	108,80 Km;
3.2.8 – Característica Geométrica do Lote: R min.....	343,82 m;
i Max.....	1,35%;



3.2.9 – Lastramento da Via (2,26 m³xm).....	354.388,55 m³;
3.2.10 – Ponte sobre o Rio Iguaçu.....	25,00 m;
3.2.11 – Ponte sobre o Rio das Almas.....	180,00 m;
3.2.12 – Ponte sobre o Rio do Peixe.....	144,00 m;
3.2.13 – Ponte sobre o Rio Sete Voltas.....	70,00 m;
3.2.14 – Ponte de Madeira.....	50,00 m;
3.2.15 – Passagem Inferior Km 197+603,160 .....	39,38 m;
3.2.16 – Passagem Inferior Km 201+146,514.....	43,18 m;
3.2.17 – Passagem Inferior Km 222+708,078.....	49,40 m;
3.2.18 - Passagem Inferior Km 254+568,880.....	49,16 m;
3.2.19 – Terraplenagem.....	4.390.403,57 m³;
3.2.20 – Defensas Metálicas.....	232,00 m;
3.2.21 – Obras de Arte Corrente.....	287,00 un;
3.2.22 – Drenagem Superficial ao longo do trecho.	

Atestamos ainda, que todos os serviços constantes, foram executados dentro das Especificações Técnicas da VALEC e, em conformidade com ABNT, atendendo plenamente as necessidades e solicitações, não havendo nada que desabone a atuação e a qualidade exigida para os trabalhos.

**CREA - GO**  
Este atestado, é parte integrante da Certidão  
nº. 192/2013-CAT  
Expedida, Em 01/02/2013  
Ass. [Assinatura]  
Fls. 914

Uruaçu, 08 de Setembro de 2012.

[Assinatura]  
Francisco Z. C. Miranda  
GERENTE DE OBRAS  
CREA - RJ 033441/D  
VALEC

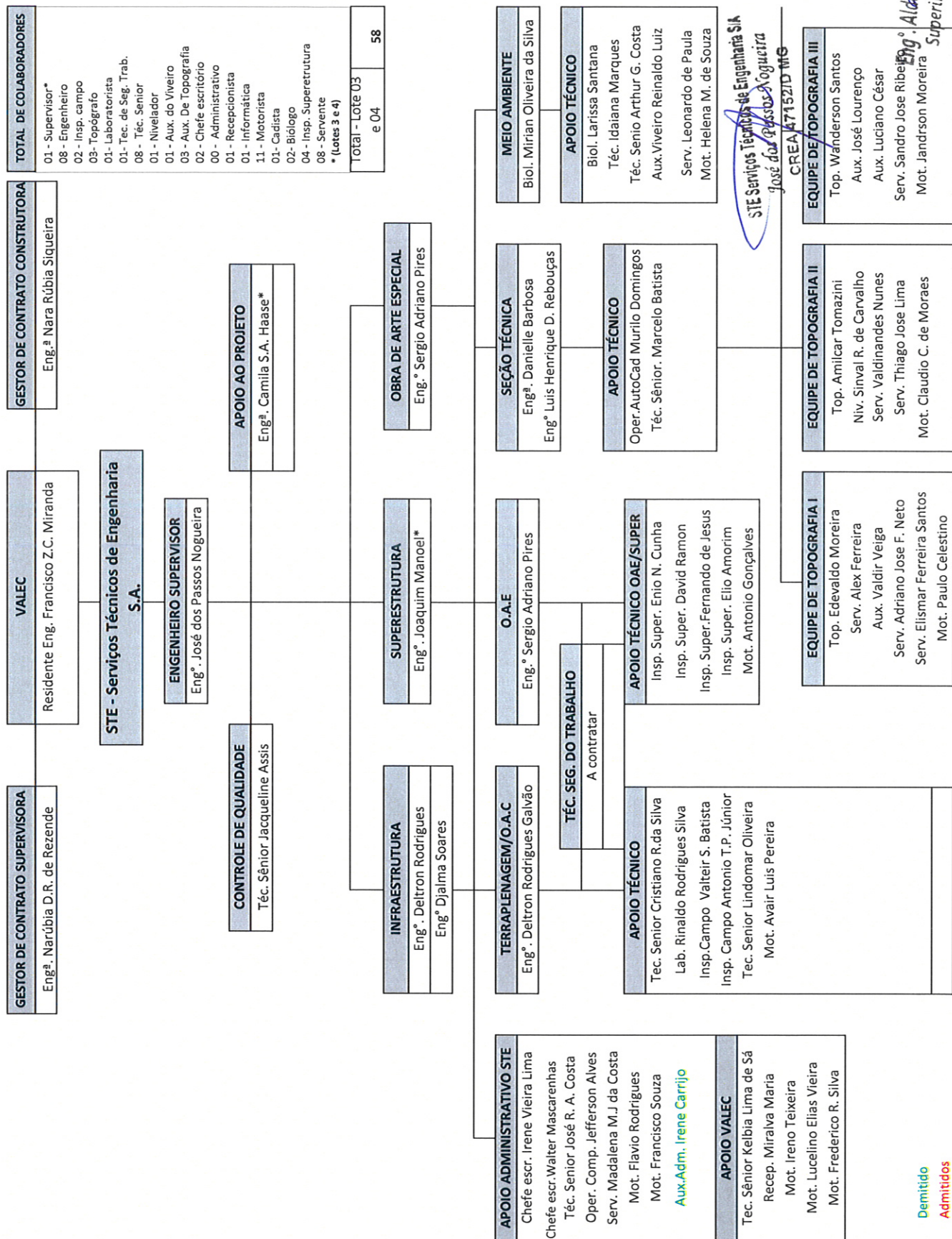


DADOS DO CONTRATO									
Nº CONTRATO	CONTRATADA:	LOTE FMS	CANTEIRO DE OBRAS	VALOR INICIAL DO CONTRATO	ASSINATURA DO CONTRATO	VENCIMENTO DO CONTRATO			
006-06	STE - SERVIÇOS TÉCNICOS DE ENGENHARIA S.A.	06	Rianópolis Uruaçu	R\$ 5.498.387,78	26/10/2006	25/7/2012			
DESCRIÇÃO									
Serviços de Supervisão das Obras de Implantação da Ferrovia Norte-Sul nos lotes: 03 e 04 de construção.									

MEDICÃO DE SERVIÇOS A PREÇOS UNITÁRIOS - SUPERVISORA												
ITEM DO CONTRATO	DESCRIÇÃO DO SERVIÇO	UNID.	CONTRATO INICIAL		CONTRATO INICIAL + TA		MEDICÃO ATUAL			VALOR ACUMULADO		PERCENTUAL FINANCEIRO (%)
			QUANT.	VALOR TOTAL (R\$)	QUANT.	VALOR TOTAL (R\$)	QUANT.	PREÇO UNIT. (R\$)	VALOR TOTAL (R\$)	QUANT.	VALOR TOTAL (R\$)	
1.	PESSOAL NIVEL SUPERIOR Consultor (C) Engenheiro Supervisor (P0) Engenheiro Sênior (P1) Engenheiro Pleno (P2) Engenheiro Médio (P3) TOTAL ITEM 1. : (Nível Superior)	h x m h x m h x m h x m h x m h x m	6,0 12,0 36,0 48,0 48,0	42.000,00 84.000,00 187.200,00 194.400,00 144.000,00 651.600,00	6,00 48,00 325,00 140,00 126,00 3.013.000,00	42.000,00 336.000,00 1.690.000,00 567.000,00 378.000,00 3.013.000,00	1,0000 0,0000 5,0000 0,0000 0,0000 0,0000	7.000,00 7.000,00 5.200,00 4.050,00 3.000,00 3.000,00	7.000,00 0,00 26.000,00 0,00 0,00 33.000,00	3,02 47,99 278,24 123,51 111,87 2.639.667,94	21.109,90 335.899,20 1.446.834,64 500.200,10 335.624,10 87,61	50,26 99,97 85,61 88,22 88,79 87,61
2.	PESSOAL NIVEL TÉCNICO Senior - Nível I (T0) Senior - Nível II (T1) Técnico Pleno (T2) Técnico Médio (T3) Auxiliar (T4) TOTAL ITEM 2. : (Nível Médio)	h x m h x m h x m h x m h x m h x m	48,0 48,0 72,0 72,0 144,0	86.400,00 72.000,00 90.000,00 68.400,00 86.400,00 403.200,00	1.648,00 269,00 97,00 173,00 376,00 3.881.100,00	2.966.400,00 403.500,00 121.250,00 164.350,00 225.600,00 3.881.100,00	20,9032 2,0000 0,0000 1,0000 11,0000	1.800,00 1.500,00 1.250,00 950,00 600,00	37.625,76 3.000,00 0,00 950,00 6.600,00 48.175,76	1.582,15 253,61 97,00 172,47 339,2198 3.716.911,11	2.847.871,60 380.412,60 121.250,00 163.845,03 203.531,88 95,77	96,00 94,28 100,00 99,69 90,22 95,77
3.	PESSOAL ÁREA ADMINISTRATIVA Chefe Escritório (A0) Auxiliar Administrativo (A1) Operador de computador (A2) Secretária (A2) Motorista (A3) Auxiliar de Serviços Gerais (A4) TOTAL ITEM 3. : (Área Administrativa)	h x m h x m h x m h x m h x m h x m h x m	12,0 48,0 72,0 24,0 96,0 144,0	19.200,00 60.000,00 75.600,00 25.200,00 67.200,00 57.600,00 304.800,00	96,00 349,00 135,00 78,00 565,00 620,00 1.457.000,00	153.600,00 436.250,00 141.750,00 81.900,00 395.500,00 248.000,00 1.457.000,00	0,1935 0,4516 1,0000 1,0000 11,0000 0,0000	1.600,00 1.250,00 1.050,00 1.050,00 700,00 400,00	309,60 564,50 1.050,00 1.050,00 7.700,00 0,00 10.674,10	95,9838 321,8566 126,8236 74,2645 563,1509 619,9848 1.409.236,65	153.574,07 402.320,67 133.164,70 77.977,66 394.205,63 247.993,92 6.397.478,68	99,98 92,22 93,94 95,21 99,67 100,00 96,72
3.1	ENCARGOS SOCIAIS (82,38%) OVERHEAD (40%)	vb vb	1 1	1.120.038,48 543.840,00 TOTAL DE ENCARGOS/OVERHEAD	6.879.636,18 3.340.440,00 10.220.076,18				75.665,91 36.739,94 112.405,85	0,93 0,93 9.503.804,78	6.397.478,68 3.106.326,10 9.503.804,78	92,99 92,99 92,99
4.	OUTRAS DESPESAS Nível Superior Nível Técnico Área Administrativa TOTAL ITEM 4.: (Outras Despesas)	vb vb vb vb	288,0 288,0 216,0	43.200,00 34.560,00 16.200,00 93.960,00	15,33 0,00 0,00 2.299,50	2.299,50 0,00 0,00 2.299,50	0,0000 0,0000 0,0000	150,00 120,00 75,00	0,00 0,00 0,00 0,00	15,33 0,00 0,00 2.299,50	2.299,50 0,00 0,00 2.299,50	100,00 0,00 0,00 100,00
5.	VEÍCULOS Veículo Sedan Utilitário Caminhão TOTAL ITEM 5.: (Veículos)	vb vb vb vb	72,0 36,0 24,0	187.200,00 115.200,00 100.800,00 403.200,00	454,00 212,00 0,77 1.862.034,00	1.180.400,00 678.400,00 3.234,00 1.862.034,00	0,0000 1,2000 0,0000	2.600,00 3.200,00 4.200,00	0,00 3.840,00 0,00 3.840,00	453,98 211,99 0,77 1.861.951,38	1.180.346,18 678.371,20 3.234,00 1.861.951,38	100,00 100,00 100,00 100,00
6.	INSTALAÇÕES E MORADIAS											

Contratada	STE - SERVIÇOS TÉCNICOS DE ENGENHARIA S.A. Engº José dos Passos Nogueira SUPERVISORA	Fiscalização (FISCAL VALEC) VALEC - ENGENHARIA, CONSTRUÇÕES E FERROVIAS S.A. Engº Francisco Z. Cordeiro Miranda Lote 03	Fiscalização (SUREG VALEC) VALEC - ENGENHARIA, CONSTRUÇÕES E FERROVIAS S.A. Engº Alderney Fausto Bessa Silva SUREG URUACU - GO Lote 04
------------	--	--	--







SERVIÇO PÚBLICO FEDERAL  
CONSELHO REGIONAL DE ENGENHARIA E AGRONOMIA  
ESTADO DE MATO GROSSO DO SUL


**CERTIDÃO DE REGISTRO DE ATESTADO**

*Certifico, para fins de cumprimento do § 1º do art. 30 da lei n.º 8.666/93, que se encontra registrado neste Conselho, sob o n.º 0300/2014, o Atestado de Execução de Obra / Serviço, com folhas numeradas de 01 a 11, emitido pela FERRONORTE S.A. FERROVIAS NORTE BRASIL, a quem cabe à responsabilidade pela exatidão e veracidade das informações nele consignadas.*

*Certifico também, que as obras e/ou serviços nele mencionados foram executados sob a responsabilidade do profissional ENGENHEIRO CIVIL JOSE DOS PASSOS NOGUEIRA, conforme as ARTs de n.ºs 11442272 e 11434485, devidamente registrada no CREA-MS.*

*Certifico, ainda, que, de acordo com o disposto na Resolução n.º 1025/09 do CONFEA, as atividades descritas no referido Atestado fazem parte do Acervo Técnico do Profissional acima citado.*

*Campo Grande, 30 de junho de 2014.*

  
Eng. Civil João José Mamoré  
Gerente de ART e Acervo Técnico

  
Eng. Eletricista Edson Alves Delgado  
1º Diretor - Administrativo

---

A PRESENTE CERTIDÃO SOMENTE SERÁ VALIDA COM O CARIMBO MARCA D'ÁGUA DO CREA / MS

---





# CONSELHO REGIONAL DE ENGENHARIA E AGRONOMIA/MS

## CERTIDÃO DE ACERVO TECNICO DE PROFISSIONAL

Nome: JOSE DOS PASSOS NOGUEIRA

EXPEDIDO EM: 30/06/2014 12:56

NUMERO: 179849

Registro...: MG47152D

Título(s) :  
Engenheiro Civil

Atribuição: ARTIGO 7º DA RESOLUÇÃO 218/73 DO CONFEA. -

Endereço...: SEGUNDA AVENIDA, BLOCO 580 NUCLEO BANDEIRANTE

CEP.....: 71715010 - BRASILIA/DF

### RESPONSABILIDADE(S) TECNICA(S)

C E R T I F I C A D O, de acordo com o Art. 23 da Lei nº 5194/66 combinado com o Art. 47 da Resolução 1025/09 do CONFEA, que o profissional acima qualificado procedeu ANOTAÇÃO DE RESPONSABILIDADE TÉCNICA dos serviços indicados nas folhas anexas, as quais, numeradas e autenticadas, fazem parte integrante da presente Certidão. CERTIFICAMOS, em conformidade com o Art. 48 da Resolução 1025/09, que o ACERVO TÉCNICO da Pessoa Jurídica é representado pelos ACERVOS TÉCNICOS dos Profissionais de seu Quadro Técnico e seus Consultores Técnicos devidamente contratados.

Campo Grande/ MS, 30 de Junho de 2014.

Dispensa-se a assinatura neste documento, conforme Portaria nº 001/2005. A falsificação deste documento constitui-se em crime previsto no Código Penal Brasileiro, sujeitando o autor à respectiva ação penal.

A autenticidade desta certidão poderá ser confirmada na página do CREA-MS  
[www.creams.org.br](http://www.creams.org.br) (no link validade de certidões) através do PROTOCOLO Nº  
000000182658652



## CONSELHO REGIONAL DE ENGENHARIA E AGRONOMIA/MS

Nome: JOSE DOS PASSOS NOGUEIRA

EXPEDIDO EM: 30/06/2014 12:56

NUMERO: 179849

ART N°	11434485 Registro em: 19/03/2013 Baixada em: 25/06/2014
EMPRESA CONTRATADA	FERRONORTE S.A. FERROVIAS NORTE BRASIL
CONTRATANTE	FERRONORTE S.A. FERROVIAS NORTE BRASIL
PROPRIETÁRIO	FERRONORTE S.A. FERROVIAS NORTE BRASIL
ENDERECO OBRA/SERVIÇO	RODOVIA MS-306, KM 120 ZONA RURAL CHAPADAO DO SUL/MS



## CONSELHO REGIONAL DE ENGENHARIA E AGRONOMIA/MS

DESCRICAO DA OBRA/SERVIÇO	ART VINCUADA A ART DE DESEMPENHO DE CARGO E FUNÇÃO N. 519492 TERRAPLENAGEM EM MATERIAL DE 1 CATEGORIA - 17151065,05 M3 TERRAPLENAGEM EM MATERIAL DE 2 CATEGORIA - 612257,85 M3 TERRAPLENAGEM EM MATERIAL DE 3 CATEGORIA - 225830,28 M3 TERRAPLENAGEM EM MATERIAL SATURADO - 974327,49 M3 TRANSPORTE DE BRITA - 2146234,09 M3XKM COMPACTAÇÃO DE ATERROS COM CONTROLE TECNOLÓGICO - 95 A 100% PN - 13314158,84 M3 BASE DE ATERROS GEODRENOS - 76112,29 ML MANTA GEOTEXTIL - 228953,25 M2 FORNECIMENTO E MONTAGEM BUEIROS TIPO ARMCO: DIAMETRO = 0,60M - 960,94 M FORNECIMENTO E MONTAGEM BUEIROS TIPO ARMCO: DIAMETRO = 0,80M - 772,2 M FORNECIMENTO E MONTAGEM BUEIROS TIPO ARMCO: DIAMETRO = 1,00M - 2400,59 M FORNECIMENTO E MONTAGEM BUEIROS TIPO ARMCO: DIAMETRO = 1,20M - 674,36 M FORNECIMENTO E MONTAGEM BUEIROS TIPO ARMCO: DIAMETRO = 1,50M - 604,58 M FORNECIMENTO E MONTAGEM BUEIROS TIPO ARMCO: DIAMETRO = 1,80M - 846,3 M FORMAS PLANAS COMUNS P/ BLOCOS E PILARES - 42231,66 M2 CIMBRAMENTO - 9994,92 M3 ARMAÇÃO CA 50 - 781560,58 KG O.A.E. TUBULÕES A CÉU ABERTO EM MATERIAL DE 1A CATEGORIA - 751,38 M3 TUBULÕES A AR COMPRIMIDO: EM MATERIAL DE 1A CATEGORIA - 1411,16 M3 TUBULÕES A AR COMPRIMIDO: EM MATERIAL DE 2A CATEGORIA - 524,9 M3 DRENAGEM VALETAS DE PROTEÇÃO COM REVESTIMENTO DE CONCRETO (NÃO ESPECIFICADO) - 238167,54 M DRENOS EXECUÇÃO COM TUBO D=0,15M - 21181,65 M DRENOS EXECUÇÃO COM TUBO D=0,20M - 23256,41 M ACESSOS RODOVIÁRIOS AOS TERMINAIS DE CARGAS BASE DE BRITA GRADUADA - 4905,74 M3 SUB BASE DE MACADAME - 8048,86 M3 LAMA ASFÁLTICA - 28551,46 M2 CONCRETO USINADO A QUENTE COM POLIMETRO - 2012,22 M3 SUPERESTRUTURA FERROVIÁRIA LASTRO - 25405,78 M3 ASSENTAMENTO DE VIA (DORMENTES DE MADEIRA) - 27986,45 UNIDADE CORTE DE TRILHOS - 9784 UNIDADE FURO DE TRILHOS - 20829 UNIDADE VIA PRINCIPAL E DESVIO DE CRUZAMENTO FABRIC. E FORNEC. DORMENTES DE CONCRETO FCK 45 MPA - 536348 UNIDADE ASSENTAMENTO DE GRADE - 270357,75 M DISTRIBUIÇÃO DE DORMENTES - 38560 UNIDADE LASTRAMENTO - 268462,6 M SOLDAGEM DE TRILHO - MÉTODO ALUMINOTÉRMICO - 2679 UNIDADE ASSENTAMENTO DE AMV N° 14 - 12 UNIDADE LASTRAMENTO DE AMV N° 14 - 12 UNIDADE SOLDAGEM DE TRILHO - METODO FLASH-BUTT (ELÉTRICO) - 26605 UNIDADE		
Atividades		Nível	Quantificação
FISCALIZAÇÃO TRANSPORTES -FERROVIA		ATUACAO	311,0000 QUILOMETRO
FISCALIZAÇÃO TRANSPORTES FERROVIARIOS		ATUACAO	311,0000 QUILOMETRO
ART N°		11442272 Registro em: 23/04/2013 Baixada em: 25/06/2014	
EMPRESA CONTRATADA		FERRONORTE S.A. FERROVIAS NORTE BRASIL	
CONTRATANTE		FERRONORTE S.A. FERROVIAS NORTE BRASIL	
PROPRIETÁRIO		FERRONORTE S.A. FERROVIAS NORTE BRASIL	
ENDEREÇO OBRA/SERVIÇO		RODOVIA MS-306, KM 120 ZONA RURAL CHAPADAO DO SUL/MS	



## CONSELHO REGIONAL DE ENGENHARIA E AGRONOMIA/MS

DESCRICAO DA OBRA/SERVIÇO	<p>ART VINCULADA A ART DE DESEMPENHO DE CARGO E FUNÇÃO N. 519492</p> <p>TERRAPLENAGEM</p> <p>TERRAPLENAGEM EM MATERIAL DE 1 CATEGORIA - 4837479,88 M3</p> <p>TERRAPLENAGEM EM MATERIAL DE 2 CATEGORIA - 172688,1 M3</p> <p>TERRAPLENAGEM EM MATERIAL DE 3 CATEGORIA - 63695,72 M3</p> <p>TERRAPLENAGEM EM MATERIAL SATURADO - 274810,31 M3</p> <p>TRANSPORTE DE BRITA - 605348,07 M3XKM</p> <p>COMPACTAÇÃO DE ATERROS COM CONTROLE TECNOLÓGICO - 95 A 100% PN - 3755275,57 M3</p> <p>BASE DE ATERROS</p> <p>GEODRENOS - 21467,56 ML</p> <p>MANTA GEOTEXTIL - 64576,55 M2</p> <p>FORNECIMENTO E MONTAGEM BUEIROS TIPO ARMCO: DIAMETRO = 0,60M - 271,03 M</p> <p>FORNECIMENTO E MONTAGEM BUEIROS TIPO ARMCO: DIAMETRO = 0,80M - 217,8 M</p> <p>FORNECIMENTO E MONTAGEM BUEIROS TIPO ARMCO: DIAMETRO = 1,00M - 677,08 M</p> <p>FORNECIMENTO E MONTAGEM BUEIROS TIPO ARMCO: DIAMETRO = 1,20M - 190,2 M</p> <p>FORNECIMENTO E MONTAGEM BUEIROS TIPO ARMCO: DIAMETRO = 1,50M - 170,52 M</p> <p>FORNECIMENTO E MONTAGEM BUEIROS TIPO ARMCO: DIAMETRO = 1,80M - 238,7 M</p> <p>FORMAS PLANAS COMUNS P/ BLOCOS E PILARES - 11911,49 M2</p> <p>CIMBRAMENTO - 2819,08 M3</p> <p>ARMAÇÃO CA 50 - 220440,16 KG</p> <p>O.A.E.</p> <p>TUBULÕES A CÉU ABERTO EM MATERIAL DE 1A CATEGORIA - 211,92 M3</p> <p>TUBULÕES A AR COMPRIMIDO: EM MATERIAL DE 1A CATEGORIA - 398,01 M3</p> <p>TUBULÕES A AR COMPRIMIDO: EM MATERIAL DE 2A CATEGORIA - 148,04 M3</p> <p>TUBULÕES A AR COMPRIMIDO: EM MATERIAL DE 3A CATEGORIA - 28,78 M3</p> <p>DRENAGEM</p> <p>VALETAS DE PROTEÇÃO COM REVESTIMENTO DE CONCRETO (NÃO ESPECIFICADO) - 67175,46 M</p> <p>DRENOS EXECUÇÃO COM TUBO D=0,15M - 5974,3 M</p> <p>DRENOS EXECUÇÃO COM TUBO D=0,20M - 6559,49 M</p> <p>ACESSOS RODOVIÁRIOS AOS TERMINAIS DE CARGAS</p> <p>BASE DE BRITA GRADUADA - 1383,66 M3</p> <p>SUB BASE DE MACADAME - 2270,18 M3</p> <p>LAMA ASFÁLTICA - 8052,97 M2</p> <p>CONCRETO USINADO A QUENTE COM POLIMETRO - 567,54 M3</p> <p>SUPERESTRUTURA FERROVIÁRIA</p> <p>VIA PRINCIPAL E DESVIO DE CRUZAMENTO</p> <p>FABRIC. E FORNEC. DORMENTES DE CONCRETO FCK 45 MPA - 151278 UNIDADE</p> <p>ASSENTAMENTO DE GRADE - 76254,74 M</p> <p>DISTRIBUIÇÃO DE DORMENTES - 10876 UNIDADE</p> <p>LASTRAMENTO - 75720,22 M</p> <p>SOLDAGEM DE TRILHO - MÉTODO ALUMINOTÉRMICO - 755 UNIDADE</p> <p>ASSENTAMENTO DE AMV N° 14 - 4 UNIDADE</p> <p>LASTRAMENTO DE AMV N° 14 - 4 UNIDADE</p> <p>SOLDAGEM DE TRILHO - METODO FLASH-BUTT (ELÉTRICO) - 7504 UNIDADE</p>	
Atividades	Nível	Quantificação
FISCALIZAÇÃO TRANSPORTES -FERROVIA	ATUACAO	90,0000 QUILOMETRO
FISCALIZAÇÃO TRANSPORTES FERROVIARIOS	ATUACAO	90,0000 QUILOMETRO

## ATESTADO DE EXECUÇÃO DE SERVIÇOS

Atestamos para os devidos fins, que o Engenheiro José dos Passos Nogueira (funcionário da Ferronorte, devidamente registrado de acordo com a CLT) executou os serviços de fiscalização das obras de implantação da via permanente da Ferronorte S. A. Ferrovias Norte Brasil no trecho que parte do Porto de Itamarati (Aparecida do Taboado – MS) á Chapadão do Sul – MS, e do Chapadão do Sul – MS à Alto Taquari – MT, objeto do contrato de empreitada de 08/09/92 e do contrato de empreitada de 14/05/96, para construção da Ligação Ferroviária em uma extensão de 311 km e 90 km, respectivamente.

### PERÍODO E SERVIÇOS EXECUTADOS:

- De Setembro de 1992 à Maio de 1999.
- Tabela dos Serviços:

DISCRIMINACÃO	UN	TOTAL GERAL
<b>INFRA-ESTRUTURA</b>		
<b>SERVIÇOS PRELIMINARES</b>		
<b>LIMPEZA DE TERRENO</b>	m2	16.889.109,79
DESMATAMENTO E DEST. DE ÁRVORES D>0,15 E D<0,30M	un	16.629,00
DESMATAMENTO E DEST. DE ÁRVORES D>0,30M	un	3.253,00
<b>TERRAPLENAGEM</b>		
- EM MATERIAL DE 1ª CATEGORIA	m3	21.988.544,93
- EM MATERIAL DE 2ª CATEGORIA	m3	784.945,95
- EM MATERIAL DE 3ª CATEGORIA	m3	289.526,00
- CARGA DE MATERIAL BREJOSO E SUBSTITUIÇÃO	m3	665.682,75
- EM MATERIAL SATURADO	m3	1.249.137,80
- EM MATERIAL DE JAZIDA - CORPO DE ATERRO	m3	1.250.202,33
- EM MATERIAL DE JAZIDA - REFORÇO DE SUBLASTRO	m3	157.375,60
- ESCAVAÇÃO MANUAL	m3	10,57
TRANSPORTE DE MATERIAL ESCAVADO :		
MATERIAL DE 1ª E 2ª CATEGORIA		
<b>DISCRIMINACÃO</b>	<b>UN</b>	<b>TOTAL GERAL</b>
- ATÉ 1 km	m3xdam	938.308.905,12
- ALÉM DE 1 km	m3xkm	18.089.041,10
MATERIAL SATURADO OU BREJOSO		



- ATÉ 1 km	m3xdam	12.409.540,40
- ALÉM DE 1 km	m3xkm	99.962,68
TRANSPORTE RODOVIARIO-CORPO DE ATERRO	m3xkm	17.358.249,34
TRANSPORTE RODOVIARIO-REFORÇO DE SUBLASTRO	m3xkm	1.820.282,36
TRANSPORTE RODOVIARIO-MATERIAL SATURADO	m3xkm	2.106.404,72
TRANSPORTE DE BRITA	m3xkm	2.751.582,16
COMPACTAÇÃO DE ATERROS:		
COM CONTROLE TECNOLÓGICO – 95 a 100% PN	m3	17.069.434,41
COM CONTROLE VISUAL	m3	3.678.418,04
COM IOIO	m2	54.336,26
REFORÇO DO SUBLASTRO	m3	135.210,31
SERVIÇOS EXTRAS		
RETALUDAMENTO DE CORTES INSTÁVEIS C/ TRATOR	m3	64.543,86
RETALUDAMENTO DE CORTES INSTÁVEIS C/ MOTOSCRAPER (ESC. E CARGA)	m3	421.946,65
ESCALONAMENTO DE ATERROS DESLIZADOS COM MATERIAL DO PRÓPRIO ATERRO	m3	4.269,50
ESCALONAMENTO DE ATERROS DESLIZADOS COM MATERIAL DE JAZIDA (ESC. E CARGA)	m3	71.404,16
REGULARIZAÇÃO DO SUBLEITO	m2	3.156.318,77
RETALUDAMENTO DE CORTES INSTÁVEIS C/ MOTOSCRAPER EM MAT 2a CAT (ESC. E CARGA)	m3	11.000,00
RECUPERAÇÃO C/ COMP. MANUAL DE EROSÕES EM TALUDES DE CORTE	m3	8.051,83
LIMPEZA DE MATERIAL SOLTO EM TALUDES DE CORTE	m2	40.753,13
<b>BASE DE ATERROS</b>		
FORRAÇÃO COM COLCHÃO DE AREIAS	m3	231.327,00
GEODRENOS	ml	97.579,85
<b>DISCRIMINAÇÃO</b>	<b>UN</b>	<b>TOTAL GERAL</b>
BASE COM PEDRA -DE-MÃO	m3	100.673,98
BRITA 1 E 2	m3	24.596,44
MANTA GEOTEXTIL	m2	293.529,80
EXECUÇÃO ESTACA ALLUVIAL JANKER, INC. MAT.	m	89.551,50

<b>OBRAS-DE-ARTE CORRENTES</b>		
FORN., TRANSP., ASSENT., E REJUNTAMEN. TUBOS CA2:		
DIAMETRO= 0,40m	m	535,85
DIAMETRO= 0,80m	m	219
DIAMETRO= 1,20m	m	15
DIAMETRO= 1,50m	m	44
FORN., TRANSP., ASSENT., E REJUNTAMEN. TUBOS CA3:		
DIAMETRO= 0,80m	m	70
DIAMETRO= 1,00m	m	135
DIAMETRO= 1,20m	m	1.050,00
DIAMETRO= 1,50m	m	1.690,50
FORN., TRANSP., ASSENT., E REJUNTAMEN. TUBOS CA4:		
DIAMETRO= 0,60m	m	265
DIAMETRO= 1,20m	m	424
DIAMETRO= 1,50m	m	135
FORN., TRANSP., ASSENT., E REJUNT. TUBOS ESPECIAIS		
DIAMETRO= 1,20m	m	383
DIAMETRO= 1,50m	m	476
FORNECIMENTO E MONTAGEM BUEIROS TIPO ARMCO:		
DIAMETRO= 0,60m	m	1.231,97
DIAMETRO= 0,80m	m	990
DIAMETRO= 1,00m	m	3.077,67
DIAMETRO= 1,10m	m	55
DIAMETRO= 1,20m	m	864,56
DIAMETRO= 1,40m	m	34
<b>DISCRIMINAÇÃO</b>	<b>UN</b>	<b>TOTAL GERAL</b>
DIAMETRO= 1,50m	m	775,1
DIAMETRO= 1,60m	m	30
DIAMETRO= 1,80m	m	1.085,00
DIAMETRO= 2,50m	m	302,1
IMPERMEABILIZAÇÃO COM BETUVIA	m2	4.828,32
BERCO PARA BUEIROS:		
- DE CONCRETO MAGRO	m3	1.979,57
- DE CONCRETO CICLÓPICO	m3	330,07
- DE PEDRA BRITADA	m3	271,64
- DE PEDRA-DE-MÃO	m3	32.518,78
- FORMA COMUM	m2	4.993,96
ESCAVAÇÃO PARA FUNDACÕES DE BUEIROS:		
- EM MATERIAL DE 1ª CATEGORIA	m3	450.911,54
- REENCHIMENTO DE VALAS	m3	264.351,02



- ESCAVAÇÃO MANUAL 1º CAT. ATÉ 1,50 M	m3	8.205,39
CONCRETO PARA BUEIROS CELULARES/ALA:		409,94
- CONCRETO MAGRO	m3	877,87
- CONCRETO CICLÓPICO	m3	11.673,39
- CONCRETO 15 MPA	m3	9.992,40
- CURA QUIMICA	m2	142.724,00
- DEMOLIÇÃO DE CONCRETO E REM. DE ENTULHO	m3	486,54
FORMAS:		
- PLANAS COMUNS P/ BLOCOS E PILARES	m2	54.143,15
CIMBRAMENTO	m3	12.814,00
ARMACÃO:		
- CA 50	kg	1.002.000,74
BACIA DE DISSIPACÃO:		
- COM COLCHÕES DE GABIÕES	m2	14.961,30
- COM PEDRA MARROADA	m3	2.722,96
- COM PEDRA ARGAMASSADA	m3	2.479,86
<b>DISCRIMINAÇÃO</b>	<b>UN</b>	<b>TOTAL GERAL</b>
- MANTA GEOTÊXTIL	m2	3.080,58
- JUNTA FUGENBAND	m	2.215,12
<b>OBRAS-DE-ARTE ESPECIAIS</b>		
ESCAVAÇÃO PARA FUNDAÇÃO:		
- EM MATERIAL DE 1ª CATEGORIA	m3	15.970,34
- REENCHIMENTO DE VALAS	m3	4.280,74
TUBULÕES A CÉU ABERTO:		
- EM MATERIAL DE 1ª CATEGORIA	m3	963,3
- EM MATERIAL DE 2ª CATEGORIA	m3	10
TUBULÕES A AR COMPRIMIDO:		
- EM MATERIAL DE 1ª CATEGORIA	m3	1.809,17
- EM MATERIAL DE 2ª CATEGORIA	m3	672,94
- EM MATERIAL DE 3ª CATEGORIA	m3	130,85
- EXECUÇÃO DE CAMISA DE CONCRETO	m	2.045,66
CONCRETO PARA TUBULÕES,BLOCOS E PILAR		
- CONCRETO MAGRO	m3	235,96
- CONCRETO CICLÓPICO	m3	143,81
- CONCRETO 15 MPA	m3	3.513,81
- CONCRETO 18 MPA	m3	2.912,15

- CONCRETO P/ BASE OU NÚCLEO TUBULÕES AR COMPRIMIDOS	m3	1.314,39
- CONCRETO P/ BASE OU NÚCLEO TUBULÕES EXECUTADOS COM TREMONHA	m3	167,14
CONTENÇÕES		
PLACAS PRÉ-MOLDADAS	m2	1.623,90
FORMAS :		
- PLANAS COMUNS P/ BLOCOS E PILARES	m2	8.162,53
- CURVAS PARA TUBULÕES	m2	13.444,88
- PARA CONCRETO APARENTE	m2	6.285,74
ARMACÃO:		
<b>DISCRIMINAÇÃO</b>	<b>UN</b>	<b>TOTAL GERAL</b>
- CA 50	kg	698.961,92
TABULEIRO:		
- CONCRETO 18 MPA	m3	229,51
- CONCRETO 20 MPA	m3	1.556,28
- CONCRETO 30 MPA	m3	2.318,40
- FORMAS P/ CONCRETO APARENTE	m2	16.543,31
- AÇO CA 50	kg	366.163,31
- AÇO P/ PROTENSÃO 12 D=12,7mm	kg	65.129,53
- BAINHA P/12 D=12,7mm	m	6.720,00
- ANCORAGEM P/12 D=12,7 mm	un	452
- CIMBRAMENTO	m3	21.887,22
- LANÇAMENTO DE VIGAS PRÉ-MOLDADAS	un	34
- APARELHO DE APOIO MET. NCM 300	un	2
- APARELHO DE APOIO MET. NCM500	un	4
- APARELHO DE APOIO MET. NCM600	un	2
- APARELHO DE APOIO MET. NCD 300	un	2
- APARELHO DE APOIO MET. NCD500	un	4
- APARELHO DE APOIO MET. NCD600	un	2
- APARELHO DE APOIO MET. VF 210	un	4
- APARELHO DE APOIO MET. VF 300	un	14
- APARELHO DE APOIO MET. VF 400	un	26
- APARELHO DE APOIO MET. VU 210	un	8
- APARELHO DE APOIO MET. VU 300	un	14
- APARELHO DE APOIO MET. VU 400	un	22
- GUARDA CORPO FERROVIÁRIO	m	1.985,84
- GUARDA CORPO RODOVIÁRIO	m	840

- PAVIMENTAÇÃO S/CAMADA FINAL TERRAPLENAGEM.	m3	8.856,00
JUNTAS		
- JUNTAS JEENE	m	151,46
- JUNTA FUGENBAND	m	98
<b>DISCRIMINAÇÃO</b>	<b>UN</b>	<b>TOTAL GERAL</b>
- JUNTA MET. P/ CONT. LASTRO EM LAJE	m	181,65
PASSAGENS INFERIORES		
- FORN. E MONT. DE PI P/ PEDESTRES E GADO C/ TUBO ARMCO d= 2,50m	m	1.241,00
<b>DRENAGEM</b>		
VALETAS DE PROTEÇÃO:		
- COM REVESTIMENTO DE GRAMA	m	125.840,80
- COM REVESTIMENTO DE CONCRETO(NÃO ESPECIFICADO)	m	305.343,00
- CANALETA DE CONCRETO - TIPO DR - 1A / 2A / 4A	m	7.475,62
- CANALETA DE CONCRETO - TIPO DR - 1B / 2B / 4B	m	2.131,75
- CANALETA DE CONCRETO - TIPO DR - 1C / 2C / 4C	m	1.874,40
- CANALETA DE CONCRETO - TIPO DR - 1D / 2D / 4D	m	769,5
- CANALETA DE CONCRETO - TIPO DR - 1E / 2E / 4E	m	374,8
- CANALETA DE CONCRETO - TIPO DR - 1F / 2F	m	861,3
- CANALETA DE CONCRETO - TIPO DR - 1G / 2G	m	783,3
- CANALETA DE CONCRETO - TIPO DR - 1H / 2H	m	545,2
- CANALETA DE CONCRETO - TIPO DR - 1I / 2I	m	149
- CANALETA DE CONCRETO - TIPO DR - 1J / 2J	m	577,8
- CANALETA DE CONCRETO - TIPO DR - 6 HT	m	8,2
- CANALETA DE CONCRETO - TIPO DR - 6AT - 5	m	2.224,90



- CANALETA DE CONCRETO - TIPO DR - 6BT - 5	m	235,2
- CANALETA DE CONCRETO - TIPO DR - 6CT - 5	m	153,9
- CANALETA DE CONCRETO - TIPO DR - 6ET - 5	m	747
- CANALETA DE CONCRETO - TIPO DR - 5 A	m	4.206,44
- CANALETA DE CONCRETO - TIPO DR - 5 B	m	333,5
- CANALETA DE CONCRETO - TIPO DR - 5 C	m	41,3
- CANALETA DE CONCRETO - TIPO DR - 6 AT	m	1.238,33
- CANALETA DE CONCRETO - TIPO DR - 6 BT	m	772,61
<b>DISCRIMINAÇÃO</b>	<b>UN</b>	<b>TOTAL GERAL</b>
- CANALETA DE CONCRETO - TIPO DR - 6 CT	m	385,6
- CANALETA DE CONCRETO - TIPO DR - 6 DT	m	247,1
- CANALETA DE CONCRETO - TIPO DR - 7	m	27.208,15
- CANALETA DE CONCRETO - TIPO DR - 6 AAT-5	m	1.294,85
- CANALETA DE CONCRETO - TIPO DR - 6 ABT-5	m	457,78
- CANALETA DE CONCRETO - TIPO DR - 1A-5/2A-5/4A-5	m	6.027,52
- CANALETA DE CONCRETO - TIPO DR - 1B-5/2B-5/4B-5	m	180
- CANALETA DE CONCRETO - TIPO DR - 1C-5/2C-5/4C-5	m	1.568,40
- CANALETA DE CONCRETO - TIPO DR - 1E-5/2E-5/4E-5	m	333,6
<b>DESCIDA D'ÁGUA TIPO RÁPIDO</b>		
- CONCRETO 15 MPA	m3	664,52
- CONCRETO MAGRO	m3	137,77
- FORMAS PLANAS COMUNS	m2	3.938,16
- AÇO CA 50	kg	26.335,53
- GABIÕES	m2	3.780,70
<b>LIMPEZA</b>		
- LIMPEZA DE CANALETA DE BANQUETA DE CORTE	m	54.078,00

- LIMPEZA DE CANALETA DE ATERRO C/ BERMA E DE PLATAFORMA DE CORTE	m	116.882,00
- LIMPEZA DE CANALETA DE ATERRO, BERMA DE ATERRO E CRISTA DE CORTE	m	30.023,00
<b>DRENOS:</b>		
- DE BANQUETA	m	1 60,00
- SUB-HORIZONTAIS	m	390
- EXECUÇÃO COM TUBO D=0,10m	m	507,77
- EXECUÇÃO COM TUBO D=0,15m	m	27.155,95
- EXECUÇÃO COM TUBO D=0,20m	m	29.815,90
- FORN. ASSENT. MONT. TUBO RIB LOC D=0,40m	m	2.072,00
- FORN. ASSENT. MONT. TUBO RIB LOC D=0,60m	m	12.988,90
- FORN. ASSENT. MONT. TUBO RIB LOC D=0,80m	m	8.405,20
<b>DISCRIMINAÇÃO</b>	<b>UN</b>	<b>TOTAL GERAL</b>
- BRITA 01 E 02	m3	1.109,25
- AREIA E PEDRISCO	m3	1.528,91
- MANTA GEOTEXTIL	m2	77.595,01
- DRENO DE BRITA EM BANQUETAS	m3	140,15
- GABIÃO TIPO CAIXA EM TALUDES	m3	3.137,00
- GABIÃO TIPO CAIXA EM BANQUETAS	m3	2.939,55
- GABIÃO TIPO CAIXA EM PLATAFORMAS	m3	4.540,11
- DRENO D=400 mm	m	1.172,00
- DRENO D=0,60 M - PERFURADO	m	5.109,00
- DRENO D=0,80 M PERFURADO	m	4.349,00
- ESCAVAÇÃO EM VALAS EM SOLO SATURADO	m3	150.422,09
- ESCAVAÇÃO EM VALAS EM MAT. 2a CATEGORIA	m3	10.206,60
- FORNECIMENTO DE BICA 0" A 3"	m3	34.342,52
- ESPALHAMENTO DE BICA 0" A 3"	m3	34.342,52
- FORNECIMENTO DE BRITA P/ COLCHÃO	m3	1.671,50
- ESPALHAMENTO DE CAMADA DRENANTE 3/4 A 3"	m3	1.671,50
- FORNECIMENTO E COLOCAÇÃO BARBACÃS - D 50 mm	m	560,4

- FORNECIMENTO E COLOCAÇÃO BARBACÃS - D 100 mm	m	494,8
- FORNECIMENTO E COLOCAÇÃO BARBACÃS - D 150 mm	m	745,8
<b>CAIXAS DE INSPEÇÃO</b>		
- S/ ESPECIFICAÇÃO	un	3
- EM ALVENARIA	un	65
- PRÉ - MOLDADAS DE CONCRETO	un	111,5
<b>SERVIÇOS COMPLEMENTARES</b>		
- REVESTIMENTO GRAMA HIDROSSEMEDURA	m2	12.822.788,34
- REVESTIMENTO C/ MUDA	m2	446.955,00
- REVESTIMENTO C/ GRAMA EM PLACAS	m2	411.044,50
- FERTILIZAÇÃO DO SOLO	m2	1.920.027,49
- ENVELOPAMENTO	m3	53.358,00
<b>DISCRIMINAÇÃO</b>	<b>UN</b>	<b>TOTAL GERAL</b>
- COM CERCAS DE ARAME FARPADO	m	754.123,63
- COM CERCAS C/ 3 FIOS DE ARAME LISO	m	164.232,09
- REMOÇÃO DE CERCAS	m	36.852,35
- ILUMINAÇÃO EXTERNA COM POSTES	un	276
- PORTEIRA ESPECIAL - 8,00 M DE LARGURA	un	55
- PORTEIRA PADRÃO FERRONORTE - PN	un	110
- MATA BURRO PADRÃO FERRONORTE - PN	un	20
<b>ACESSOS RODOVIARIOS AOS TERMINAIS DE CARGAS</b>		
BASE DE BRITA GRADUADA	m3	6.289,40
SUB BASE DE MACADAME	m3	10.319,04
LAMA ASFÁLTICA	m2	36.604,43
CONCRETO USINADO A QUENTE COM POLIMERO	m3	2.579,76
DEFENSA METÁLICA	ml	1.343,50
SINALIZAÇÃO VERTICAL	m2	359,49
SINALIZAÇÃO HORIZONTAL	m2	3.067,99
<b>MESO-ESTRUTURA</b>		
<b>SUBLASTRO:</b>		
- LIMPEZA DO TERRENO	m2	530.426,71
- ESCAVACÃO EM MATERIAL DE 2a CAT.	m3	1.694.407,47



- TRANSPORTE RODOVIÁRIO	M3xkm	47.206.250,70
- COMPACTAÇÃO C/ CONTROLE TECNOLÓGICO – 95 a 100% PN	m3	702.625,39
<b>SUPERESTRUTURA</b>		
<b>UNIDADES INDUSTRIAIS DE APOIO</b>		
PEDREIRA APARECIDA DO TABOADO:		
-REMOÇÃO DA CAMADA SUPERFICIAL		
-ESCAV.MAT.1ª CATEGORIA	m3	455.853,23
-ESCAV.MAT.2ª CATEGORIA	m3	429.919,95
ÁREA INDUSTRIAL E RAMAL DE ACESSO:		
MATERIAIS		
<b>DISCRIMINAÇÃO</b>	<b>UN</b>	<b>TOTAL GERAL</b>
-LASTRO	m3	25.405,78
SERVIÇOS		
-ASSENTAMENTO DE VIA (dormentes de madeira)	m	27.986,45
-ASSENTAMENTO DE AMV'S	un	1.205,22
-CORTE DE TRILHOS	un	9.784,00
-FURO DE TRILHOS	un	20.829,00
-DESEMPENO DE TRILHOS	un	626
FRETES E TRANSPORTES		
-TRANSP.DORMENTES DE CONCRETO – 0 KM<DMT>20KM	un	61.434,00
-TRANSP.DORMENTES DE CONCRETO – 20 KM<DMT>40KM	un	16.122,00
-TRANSP.DORMENTES DE CONCRETO – 40 KM<DMT>60KM	un	46.276,00
-TRANSP.DORMENTES DE CONCRETO – 60 KM<DMT>80KM	un	14.554,00
-TRANSP.DORMENTES DE CONCRETO – 80 KM<DMT>100KM	un	7.845,00
VIA PRINCIPAL E DESVIO DE CRUZAMENTO		
MATERIAIS		
- FABRIC. E FORNEC. DORMENTES DE CONCRETO FCK 45 MPa	un	687.625,00
-LASTRO DA PEDREIRA APARECIDA DO TABOADO	m3	665.282,48
SERVIÇOS		
-ASSENTAMENTO DE GRADE	m	346.612,49
-DISTRIBUIÇÃO DE DORMENTES	un	49.436,00
-LASTRAMENTO	m	344.182,82
-SOLDA ALUMINOTÉRMICA	un	3.434,00
-ASSENTAMENTO DE AMV' Nº 14	un	16



-LASTRAMENTO DE AMV Nº 14	un	16
-SOLDA ELÉTRICA	un	34.109,00
-PASSAGEM EM NÍVEL	un	
-MARCO QUILOMÉTRICO	un	483
-SUBSTITUIÇÃO DE BARRAS TC24 POR TLS 144m/288m	m	38.862,18
-CONFEÇÃO DE MATA BURRO FERROVIÁRIO – TR 57 (2x1,7m + 1 x 1,35M)	un	207
<b>DISCRIMINAÇÃO</b>	<b>UN</b>	<b>TOTAL GERAL</b>
-CONFEÇÃO DE MATA BURRO FERROVIÁRIO – TR 30 (2x1,7m + 1 x 1,35M)	un	37
-TRANSPORTE E ASSENTAMENTO DE MATA BURRO FERROVIÁRIO	un	244

Campinas, 13 de abril de 2006.



*[Signature]*  
**José Dias Filho**  
Gerente de Engenharia de Desenvolvimento

*[Signature]*



ATESTADO REGISTRADO NO CREA/MS SOB  
Nº 0300/2014 EM 30.06.14  
REFERENTE OBRA/SERVIÇO ANOTADO NA  
ART Nº conforme Artigos EM NOME  
DO(S) PROFISSIONAL(S) Eng Civil  
José das Passes Aguiar  
*[Signature]*  
FUNCIONÁRIO  
Maria Auxiliadora Nunes Bocca  
Auxiliar Administrativa  
CREA - MS  
Mat. 311

Recife, 30 de julho de 2024.

AO

GOVERNO DO ESTADO DO PARANÁ

ADMINISTRAÇÃO DOS PORTOS DE PARANAGUÁ E ANTONINA - APPA

COMISSÃO PERMANENTE DE LICITAÇÃO E CADASTRO - CPLC

LICITAÇÃO ELETRÔNICA - LE SAP Nº 61/2024 ID 104 96 96

SAP Nº 1000000061

### DECLARAÇÃO DE ANUÊNCIA

Eu, abaixo-assinado, declaro que as informações fornecidas constituem a verdade a respeito de minhas qualificações e experiência, e concordo em participar dos serviços referentes ao **LICITAÇÃO ELETRÔNICA - LE SAP Nº 61/2024 ID 104 96 96 SAP Nº 1000000061** promovido pela **ADMINISTRAÇÃO DOS PORTOS DE PARANAGUÁ E ANTONINA - APPA**.



Jose dos Passos Nogueira

Engenheiro Civil

Sênior Ferroviário - P1

CREA: 47.152D/MG

Recife, 30 de julho de 2024.

AO

**GOVERNO DO ESTADO DO PARANÁ**

**ADMINISTRAÇÃO DOS PORTOS DE PARANAGUÁ E ANTONINA - APPA**

**COMISSÃO PERMANENTE DE LICITAÇÃO E CADASTRO - CPLC**

**LICITAÇÃO ELETRÔNICA - LE SAP Nº 61/2024 ID 104 96 96**

**SAP Nº 1000000061**

### **DECLARAÇÃO DE CONTRATAÇÃO FUTURA**

A **Geosistemas Engenharia e Planejamento Ltda.**, empresa com sede a Rua Ricardo Salazar, 83, Prado, Recife/PE, inscrita no CNPJ sob o nº **70.073.275/0001-30**, vem através desta DECLARAR, para fins de participação no LICITAÇÃO ELETRÔNICA - LE SAP Nº 61/2024 ID 104 96 96 - SAP Nº 1000000061, que o profissional abaixo relacionado integrará a equipe técnica desta empresa, sendo Contratação de empresa de consultoria para prestação de serviços de acompanhamento, supervisão técnica e apoio à fiscalização em todas as etapas de implantação do empreendimento denominado “reestruturação rodoferroviária da região leste do Porto de Paranaguá”

<b>NOME DO PROFISSIONAL</b>	<b>FORMAÇÃO/FUNÇÃO</b>	<b>CPF</b>
JOSE DOS PASSOS NOGUEIRA	ENGENHEIRO CIVIL	212.729.646-04



**Geosistemas Engenharia e Planejamento Ltda.**

**Humberto Pinto Silva**

**Sócio-Diretor**

**CREA 22.205-D/PE**

Eu, Jose dos Passos Nogueira, declaro estar de pleno acordo com a contratação relacionada neste documento e que executarei todos os serviços estritamente conforme o estipulado no edital do Procedimento LICITAÇÃO ELETRÔNICA - LE SAP Nº 61/2024 ID 104 96 96 - SAP Nº 1000000061 e seus anexos, caso a Geosistemas se consagre vencedora.



**JOSE DOS PASSOS NOGUEIRA**

**RG: 212.729.646-04**

**CPF: 1.110.828 MG**

**CREA nº 47.152D/MG**

Recife, 30 de julho de 2024.

AO

GOVERNO DO ESTADO DO PARANÁ

ADMINISTRAÇÃO DOS PORTOS DE PARANAGUÁ E ANTONINA - APPA

COMISSÃO PERMANENTE DE LICITAÇÃO E CADASTRO - CPLC

LICITAÇÃO ELETRÔNICA - LE SAP Nº 61/2024 ID 104 96 96

SAP Nº 1000000061

Nº 5

**DECLARAÇÃO DE VEDAÇÃO DE QUE FAMILIAR DE AGENTE PÚBLICO PRESTE SERVIÇOS AO GOVERNO DO PARANÁ**


<b>NOME:</b> JOSÉ DOS PASSOS NOGUEIRA					
<b>EMPRESA:</b> GEOSISTEMAS ENGENHARIA E PLANEJAMENTO LTDA					
<b>CARGO:</b> ENGENHEIRO CIVIL			CPF: 212.729.646-04		
<b>Atenção</b> Para efeito da informação sobre a existência de parentes trabalhando no Governo do Estado do Paraná, objeto da Declaração abaixo, devem ser observados os seguintes tipos de relação consanguínea ou afim:					
<b>Pai/Mãe</b>	<b>Avô(ó)</b>	<b>Bisavô(ó)</b>	<b>Filho(a)</b>	<b>Neto(a)</b>	<b>Bisavô(ó)</b>
<b>Bisneto(a)</b>	<b>Tio(a)</b>	<b>Irmão(a)</b>	<b>Sobrinho(a)</b>	<b>Cunhado(a)</b>	<b>Tio(a)</b>
<b>Cônjuge</b>	<b>Companheiro(a)</b>	<b>Sogro(a)</b>	<b>Padrasto/Madrasta</b>	<b>Enteado(a)</b>	<b>Companheiro(a)</b>

Eu, acima identificado, DECLARO, sob as penas da lei, em atendimento ao quanto disposto no Decreto nº 2485/2019, serem verdadeiras as informações e respostas constantes neste documento, estando ciente que será anexado a processos administrativos e constituirá documento público, assim como das implicações em termos de responsabilidade, inclusive e especialmente nos âmbitos administrativos, cível e criminal em caso de insinceridade:

	<b>Sim</b>	<b>Não</b>
Trabalho como empregado, cooperado ou de qualquer outra forma vinculado à pessoa jurídica conveniada ou contratada pelo Governo do Estado, E POSSUO um parente trabalhando ou vinculado ao Governo do Estado, em qualquer de seus órgãos ou entidades, incluindo suas autarquias e fundações públicas e sociedades de economia mista?	( )	(X)

Caso tenha respondido SIM à pergunta acima relacione no quadro abaixo o (s) familiar (es) com vínculo (s) com o Governo do Estado: Nome

<b>NOME</b>	<b>PARENTESCO</b>	<b>MATRÍCULA(CPF)</b>	<b>CARGO/FUNÇÃO</b>	<b>ÓRGÃO</b>



Jose dos Passos Nogueira  
Engenheiro Civil  
CREA: 47.152D/MG



# Humberto Pinto Silva

(Engenheiro Civil Sênior  
Rodoviário -P1)



**CERTIDÃO DE REGISTRO E QUITAÇÃO**  
**PESSOA FÍSICA**  
Lei Federal Nº 5194 de 24 de Dezembro de 1966

**CREA-PE**

**Nº 2220605152/2024**

**Emissão: 28/06/2024**

**Validade: 31/03/2025**

**Chave: B6zbx**

**Conselho Regional de Engenharia e Agronomia de Pernambuco**

CERTIFICAMOS que o profissional mencionado encontra-se registrado neste Conselho, nos termos da Lei 5.194/66, de 24/12/1966, conforme os dados acima. CERTIFICAMOS, ainda, face o estabelecimento nos artigos 68 e 69 da referida Lei, que o interessado não se encontra em débito com o CREA-PE.

**Interessado(a)**

Profissional: HUMBERTO PINTO SILVA

Registro: 1801133069

CPF: 652.\*\*\*-\*\*-04

Endereço: \*\*\*\*\*

Tipo de Registro: Registro Definitivo de Profissional (DIPLOMADO NO PAÍS)

Data de registro: 03/01/1995

**Título(s)**

**GRADUAÇÃO**

ENGENHEIRO CIVIL

Atribuição: ARTIGO 7 DA RESOLUÇÃO Nº 218/73, DO CONFEA.

Instituição de Ensino: FUNDAÇÃO UNIVERSIDADE DE PERNAMBUCO

Data de Formação: 01/09/1993

**Descrição**

CERTIDÃO DE REGISTRO E QUITAÇÃO PESSOA FÍSICA

**Informações / Notas**

- A falsificação deste documento constitui-se em crime previsto no Código Penal Brasileiro, sujeitando o(a) autor(a) à respectiva ação penal.
- CERTIFICAMOS que caso ocorra(m) alteração(ões) no(s) elemento(s) contido(s) neste documento, esta Certidão perderá a sua validade para todos os efeitos.
- Esta certidão perderá a validade, caso ocorra qualquer alteração posterior dos elementos cadastrais nela contidos.
- Válido em todo território nacional.

**Última Anuidade Paga**

Ano: 2024 (6/6)

**Autos de Infração**

Nada consta

**Responsabilidades Técnicas**

Empresa: CONSORCIO GEOSISTEMAS - FUTURE MOTION BRASIL - MODERA - FASE 03

Registro: 0000724980

CNPJ: 49.274.787/0001-79

Data Início: 24/02/2023

Data Fim: Indefinido

Data Fim de Contrato: Indefinido

Tipo de Responsabilidade: RESPONSABILIDADE TÉCNICA

Empresa: CONSORCIO GEOSISTEMAS - FUTURE MOTION BRASIL - MODERA - FASE 2

Registro: 0000724971

CNPJ: 49.274.786/0001-24

Data Início: 23/11/2022

Data Fim: Indefinido

Data Fim de Contrato: Indefinido

Tipo de Responsabilidade: RESPONSABILIDADE TÉCNICA

Empresa: GEOSISTEMAS ENGENHARIA E PLANEJAMENTO LTDA

Registro: 0000045693

CNPJ: 70.073.275/0001-30

Data Início: 20/03/1998

Data Fim: Indefinido

Data Fim de Contrato: Indefinido

Tipo de Responsabilidade: RESPONSABILIDADE TÉCNICA

Empresa: CONSORCIO DIAGGEO





**CERTIDÃO DE REGISTRO E QUITAÇÃO**  
**PESSOA FÍSICA**  
Lei Federal Nº 5194 de 24 de Dezembro de 1966

**CREA-PE**

**Nº 2220605152/2024**

**Emissão: 28/06/2024**

**Validade: 31/03/2025**

**Chave: B6zbx**

**Conselho Regional de Engenharia e Agronomia de Pernambuco**

Registro: 0000730300

CNPJ: 49.262.337/0001-66

Data Início: 14/09/2023

Data Fim: Indefinido

Data Fim de Contrato: Indefinido

Tipo de Responsabilidade: RESPONSÁVEL TÉCNICO

---

Empresa: CONSORCIO GEOSISTEMAS-FUTURE MOTION BRASIL-MODERA

Registro: 0000723096

CNPJ: 48.882.787/0001-99

Data Início: 06/02/2023

Data Fim: Indefinido

Data Fim de Contrato: Indefinido

Tipo de Responsabilidade: RESPONSÁVEL TÉCNICO

---

Empresa: VELOX - CONSTRUÇÕES E INCORPORAÇÕES LTDA

Registro: 0000046628

CNPJ: 04.691.262/0001-09

Data Início: 05/11/2001

Data Fim: Indefinido

Data Fim de Contrato: Indefinido

Tipo de Responsabilidade: RESPONSÁVEL TÉCNICO

---

Empresa: CONSÓRCIO PDCA-GEOSISTEMAS-MKS.

Registro: 0000712965

CNPJ: 46.610.256/0001-11

Data Início: 05/09/2022

Data Fim: Indefinido

Data Fim de Contrato: Indefinido

Tipo de Responsabilidade: RESPONSÁVEL TÉCNICO

---

Empresa: CONSÓRCIO TPF/NORCONSULT/GEOSISTEMAS

Registro: 0000685186

CNPJ: 36.981.429/0001-54

Data Início: 05/07/2021

Data Fim: Indefinido

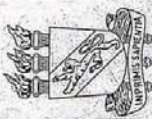
Data Fim de Contrato: Indefinido

Tipo de Responsabilidade: RESPONSÁVEL TÉCNICO

---







# FUNDAÇÃO UNIVERSIDADE DE PERNAMBUCO



O REITOR DA UNIVERSIDADE DE PERNAMBUCO, no uso de suas atribuições, tendo em vista a conclusão do Curso de

**Engenharia Civil**

no 1º semestre do ano de 1993 e colação de grau a 01 / Setembro / 1993

confere o título de **Engenheiro Civil**

a **Humberto Pinto Silva**

cédula de identidade nº 3 220 923 órgão expedidor SSP / PE

filho (a) de **Marcos Vinicius Bastos Silva**

**Iris Pinto Silva**

natural de **Alagoas** nascido (a) a 15 / Junho / 1969

nacionalidade **Brasileira**

todos os direitos e prerrogativas legais.

Recife (PE) 16 de Março de 1994

de 1994

Diretor

Prof. Armando Carneira Pereira de Rêgo Filho

**Humberto Pinto Silva**

Diplomado

Reitor  
Prof. Júlio Fernando Pessoa Correia

Reitor

EM 25 / 04 / 1994

CHEFE DO BUREAU

*Renato de Azevedo Bastos*

(E) INFORMAÇÕES DA FINE S/A - BRASIL

CARTÓRIO

Autenticação Digital Código: 27732010206706897330-1  
Data: 20/10/2020 12:13:27  
Valor Total do Ato: R\$ 4,56  
Selo Digital Tipo Normal C: AKP01652-X6MS;



CNJ: 06.870-0

**Cartório Azevêdo Bastos**  
Av. Presidente Epitácio Pessoa - 1145  
Bairro dos Estados, João Pessoa - PB  
(83) 3244-5404 - cartorio@azevedobastos.not.br  
<https://azevedobastos.not.br>

Bel. Válber Azevedo de Miranda Cavalcanti  
Titular

TJPB





002910

Curso de Eng. Civil  
 Reconhecido através do Decreto 38.187  
 Nº 03 / 11 / 55 publicado no D.O.U. 17 / 11 / 55

MINISTÉRIO DA EDUCAÇÃO Universidade Federal de Pernambuco Serviço de Registro de Diplomas	
Diploma registrado sob nº <u>770</u> no livro <u>E-10</u> folha <u>193</u> de acordo com o processo nº <u>00961/94-580</u> . Em <u>25</u> de <u>abril</u> de 19 <u>94</u> . <u>Naêmia Correia Guerra</u> ENCARGADO DOS REGISTROS <u>Naêmia Correia Guerra</u>	Em <u>25</u> de <u>abril</u> de 19 <u>94</u> . <u>Marina do Socorro dos Santos</u> CHEFE DO SERVIÇO DE REGISTRO DE DIPLOMAS <u>Marla do Socorro dos Santos</u>

Registro feito por delegação de competência do Departamento de Assuntos Universitários, através da Portaria nº 71 de 21/10/77, nos termos da Portaria Ministerial nº 726 da mesma data e Portaria SESU/MEC nº 30/79, e subdelegação de competência do Magnífico Reitor da UFPE, Portaria nº 1650 de 17 de setembro de 1993.

Registrado no Conselho Regional de Engenharia Arquitetura e Agronomia - PE Sob nº 22.305-D/PE  
 Recife, 03 de abril de 1995  
 Divisão de Registro e Cadastro

CARTÓRIO

Autenticação Digital Código: 27732010206706897330-2  
 Data: 20/10/2020 12:13:28  
 Valor Total do Ato: R\$ 4,56  
 Selo Digital Tipo Normal C: AKP01653-Z0QA;



CNPJ: 06.870-0

**Cartório Azevêdo Bastos**  
 Av. Presidente Epitácio Pessoa - 1145  
 Bairro dos Estados, João Pessoa - PB  
 (83) 3244-5404 - cartorio@azevedobastos.not.br  
<https://azevedobastos.not.br>

Bel. Válber Azevêdo de Miranda Cavalcanti  
 Titular

TJPB



REPÚBLICA FEDERATIVA DO BRASIL  
ESTADO DA PARAÍBA  
CARTÓRIO AZEVEDO BASTOS  
FUNDADO EM 1888

PRIMEIRO REGISTRO CIVIL DE NASCIMENTO E ÓBITOS E PRIVATIVO DE CASAMENTOS, INTERDIÇÕES E TUTELAS DA COMARCA DE JOÃO PESSOA

Av. Epitácio Pessoa, 1400 Torre 58040-000, João Pessoa PB  
Tel.: (83) 3244-5404  
<http://www.azevedobastos.not.br>  
E-mail: [cartorio@azevedobastos.not.br](mailto:cartorio@azevedobastos.not.br)



DECLARAÇÃO DE SERVIÇO DE AUTENTICAÇÃO DIGITAL

O Bel. Válber Azevêdo de Miranda Cavalcanti, Oficial do Primeiro Registro Civil de Nascimentos e Óbitos e Privativo de Casamentos, Interdições e Tutelas com atribuição de autenticar e reconhecer firmas da Comarca de João Pessoa Capital do Estado da Paraíba, em virtude de Lei, etc...

DECLARO ainda que, para garantir transparência e segurança jurídica de todos os atos oriundos da atividade Notarial e Registral no Estado da Paraíba, foi instituído pela Lei Nº 10.132, de 06 de novembro de 2013, a aplicação obrigatória de um Selo Digital de Fiscalização Extrajudicial em todos os atos de notas e registro, composto de um código único (por exemplo: Selo Digital: ABC12345-X1X2) e dessa forma, cada autenticação processada pela nossa Serventia pode ser verificada e confirmada tantas vezes quanto for necessário através do site do Tribunal de Justiça do Estado da Paraíba, endereço <https://corregedoria.tjpb.jus.br/selo-digital/>.

A autenticação digital do documento faz prova de que, na data e hora em que ela foi realizada, a empresa Geosistemas Eng Planej LTDA tinha posse de um documento com as mesmas características que foram reproduzidas na cópia autenticada, sendo da empresa Geosistemas Eng Planej LTDA a responsabilidade, única e exclusiva, pela idoneidade do documento apresentado a este Cartório.

Nesse sentido, declaro que a Geosistemas Eng Planej LTDA assumiu, nos termos do artigo 8º, §1º, do Decreto nº 10.278/2020, que regulamentou o artigo 3º, inciso X, da Lei Federal nº 13.874/2019 e o artigo 2º-A da Lei Federal 12.682/2012, a responsabilidade pelo processo de digitalização dos documentos físicos, garantindo perante este Cartório e terceiros, a sua autoria e integridade.

De acordo com o disposto no artigo 2º-A, §7º, da Lei Federal nº 12.682/2012, o documento em anexo, identificado individualmente em cada Código de Autenticação Digital<sup>1</sup> ou na referida sequência, poderá ser reproduzido em papel ou em qualquer outro meio físico.

Esta DECLARAÇÃO foi emitida em **15/07/2022 11:29:00 (hora local)** através do sistema de autenticação digital do Cartório Azevedo Bastos, de acordo com o Art. 1º, 10º e seus §§ 1º e 2º da MP 2200/2001, como também, o documento eletrônico autenticado contendo o Certificado Digital do titular do Cartório Azevedo Bastos, poderá ser solicitado diretamente a empresa Geosistemas Eng Planej LTDA ou ao Cartório pelo endereço de e-mail [autentica@azevedobastos.not.br](mailto:autentica@azevedobastos.not.br) Para informações mais detalhadas deste ato, acesse o site <https://autdigital.azevedobastos.not.br> e informe o Código de Autenticação Digital

Esta Declaração é válida por **tempo indeterminado** e está disponível para consulta em nosso site.

<sup>1</sup>**Código de Autenticação Digital:** 27732010206706897330-1 a 27732010206706897330-2

<sup>2</sup>**Legislações Vigentes:** Lei Federal nº 8.935/94, Lei Federal nº 10.406/2002, Medida Provisória nº 2200/2001, Lei Federal nº 13.105/2015, Lei Estadual nº 8.721/2008, Lei Estadual nº 10.132/2013, Provimento CGJ N° 003/2014 e Provimento CNJ N° 100/2020.

O referido é verdade, dou fé.

CHAVE DIGITAL

00005b1d734fd94f057f2d69fe6bc05be07a1af952b11f6c8ed8758748ad2747a314f781f812773225b0c69c8b3c8f2f2626ce2cf6db9c7c0c7836edc9282a0ef565bb9efccaf6986443db0bf01018bc



Presidência da República  
Casa Civil  
Medida Provisória Nº 2.200-2,  
de 24 de agosto de 2001.





## HISTÓRICO ESCOLAR

O aluno, **HUMBERTO PINTO SILVA**, concluiu com êxito as disciplinas abaixo relacionadas do **CURSO DE ESPECIALIZAÇÃO EM ENGENHARIA RODOVIÁRIA/2003**, ministrado na Escola Politécnica de Pernambuco - UPE, com carga horária de 480 h/a, no período de **05/08/2003 a 14/07/2004**.

**OBS: Faltou para obtenção do título, entrega e defesa da monografia.**

DISCIPLINAS	C.H.	NOTAS	PROFESSOR/TITULAÇÃO
Estatística Básica	30	10,0	José Roberto de Souza Cavalcanti, MSc. Eduardo César de Miranda Loureira, Dr.
Estudo do Impacto Ambiental	45	9,2	Maria do Carmo Martins Sobral, Dr. Ronaldo Câmara Cavalcanti, (*)
Cartografia Aplicada a Transportes	30	9,0	Fernando José de Lima Botelho, (*) Paulo Roberto Carneiro Carvalho, MSc.
Estudos Hidrológicos e Drenagem	30	8,0	Renato Antônio Fernandes de Souza (*)
Estudos de Tráfego	45	10,0	Antônio Flávio Vieira Andrade, MSc.
Estudos Geológicos e Geotécnicos	30	9,5	Maurício Renato Pina Moreira, MSc. Alexandre Duarte Gusmão, Dr. Roberto Álvares de Andrade, MSc.
Estudos de Traçado e Projetos Geométricos	30	8,0	Emir Glasner de Barros, (*)
Projeto de Terraplenagem	30	8,5	Maurício Renato Pina Moreira, MSc.
Projeto de Pavimentação	30	9,0	Maurício Renato Pina Moreira, MSc.
Projeto de Sinalização	30	8,5	Bernardo Silva Monteiro, MSc.
Supervisão de Obras Viárias	30	8,5	Emir Glasner de Barros, (*)
Conservação e Manutenção de Rodovias	30	7,0	Aston Medeiros dos Santos, (*)
Processos Construtivos	15	8,5	Zeferino Jorge Ramos Colaço, MSc.
Logística	15	9,5	Jorge do Carmo Ramos, (*)
Didática	30	9,0	Maria de Fátima Duarte Angeiras, MSc.
Metodologia da Pesquisa	30	9,2	Sérgio Peres Ramos da Silva, Dr.
Monografia	---	FN	---

(\*) – Especialista MSc – Mestre Dr – Doutor(a) FN – Falta Nota

Recife 20 de Outubro de 2015.

UNIVERSIDADE DE PERNAMBUCO  
Escola Politécnica de Pernambuco  
*Prof. Dr. Luis Antonio Gómez Malagón*  
Coord. Geral de Pós-Graduação e Pesquisa



Universidade de Pernambuco - UPE  
Escola Politécnica de Pernambuco - POLI  
Rua Benfica, 455 • Madalena • Recife - Pernambuco • CEP 50.720-001  
Fone: PABX (081) 3184.7555 • FAX (081) 3184.7581 • CGC N.º 11.022.597/0005-15  
Home page: www.upe.poli.br E-mail: cpg@poli.br



REPÚBLICA FEDERATIVA DO BRASIL  
ESTADO DA PARAÍBA  
CARTÓRIO AZEVEDO BASTOS  
FUNDADO EM 1888

PRIMEIRO REGISTRO CIVIL DE NASCIMENTO E ÓBITOS E PRIVATIVO DE CASAMENTOS, INTERDIÇÕES E TUTELAS DA COMARCA DE JOÃO PESSOA

Av. Epitácio Pessoa, 1400 Torre 58040-000, João Pessoa PB  
Tel.: (83) 3244-5404  
<http://www.azevedobastos.not.br>  
E-mail: [cartorio@azevedobastos.not.br](mailto:cartorio@azevedobastos.not.br)



DECLARAÇÃO DE SERVIÇO DE AUTENTICAÇÃO DIGITAL

O Bel. Válber Azevêdo de Miranda Cavalcanti, Oficial do Primeiro Registro Civil de Nascimentos e Óbitos e Privativo de Casamentos, Interdições e Tutelas com atribuição de autenticar e reconhecer firmas da Comarca de João Pessoa Capital do Estado da Paraíba, em virtude de Lei, etc...

DECLARO ainda que, para garantir transparência e segurança jurídica de todos os atos oriundos da atividade Notarial e Registral no Estado da Paraíba, foi instituído pela Lei Nº 10.132, de 06 de novembro de 2013, a aplicação obrigatória de um Selo Digital de Fiscalização Extrajudicial em todos os atos de notas e registro, composto de um código único (por exemplo: Selo Digital: ABC12345-X1X2) e dessa forma, cada autenticação processada pela nossa Serventia pode ser verificada e confirmada tantas vezes quanto for necessário através do site do Tribunal de Justiça do Estado da Paraíba, endereço <https://corregedoria.tjpb.jus.br/selo-digital/>.

A autenticação digital do documento faz prova de que, na data e hora em que ela foi realizada, a empresa Geosistemas Eng Planej LTDA tinha posse de um documento com as mesmas características que foram reproduzidas na cópia autenticada, sendo da empresa Geosistemas Eng Planej LTDA a responsabilidade, única e exclusiva, pela idoneidade do documento apresentado a este Cartório.

Nesse sentido, declaro que a Geosistemas Eng Planej LTDA assumiu, nos termos do artigo 8º, §1º, do Decreto nº 10.278/2020, que regulamentou o artigo 3º, inciso X, da Lei Federal nº 13.874/2019 e o artigo 2º-A da Lei Federal 12.682/2012, a responsabilidade pelo processo de digitalização dos documentos físicos, garantindo perante este Cartório e terceiros, a sua autoria e integridade.

De acordo com o disposto no artigo 2º-A, §7º, da Lei Federal nº 12.682/2012, o documento em anexo, identificado individualmente em cada Código de Autenticação Digital<sup>1</sup> ou na referida sequência, poderá ser reproduzido em papel ou em qualquer outro meio físico.

Esta DECLARAÇÃO foi emitida em **15/07/2022 11:41:56 (hora local)** através do sistema de autenticação digital do Cartório Azevêdo Bastos, de acordo com o Art. 1º, 10º e seus §§ 1º e 2º da MP 2200/2001, como também, o documento eletrônico autenticado contendo o Certificado Digital do titular do Cartório Azevêdo Bastos, poderá ser solicitado diretamente a empresa Geosistemas Eng Planej LTDA ou ao Cartório pelo endereço de e-mail [autentica@azevedobastos.not.br](mailto:autentica@azevedobastos.not.br) Para informações mais detalhadas deste ato, acesse o site <https://autdigital.azevedobastos.not.br> e informe o Código de Autenticação Digital

Esta Declaração é válida por **tempo indeterminado** e está disponível para consulta em nosso site.

<sup>1</sup>**Código de Autenticação Digital:** 27732708201866996686-1

<sup>2</sup>**Legislações Vigentes:** Lei Federal nº 8.935/94, Lei Federal nº 10.406/2002, Medida Provisória nº 2200/2001, Lei Federal nº 13.105/2015, Lei Estadual nº 8.721/2008, Lei Estadual nº 10.132/2013, Provimento CGJ Nº 003/2014 e Provimento CNJ Nº 100/2020.

O referido é verdade, dou fé.

CHAVE DIGITAL

00005b1d734fd94f057f2d69fe6bc05be07a1af952b11f6c8ed8758748ad2747701bd85d2fa89665f1f8804d7e514feb57a2b7b2d7a5fa505201c981efa83210f565bb9efccaf6986443db0bf01018bc



Presidência da República  
Casa Civil  
Medida Provisória Nº 2.200-2,  
de 24 de agosto de 2001.





O Diretor da Escola de Pós-Graduação em Economia e o Diretor da Escola Brasileira de Administração Pública e de Empresas da Fundação Getúlio Vargas conferem a

**HUMBERTO PINTO SILVA**

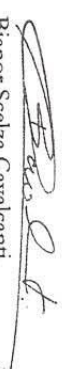
Certificado, do Curso de Pós-Graduação Lato Sensu

**MBA EXECUTIVO EM GERÊNCIA DE PROJETOS**

Nível Especialização, com 440 horas-aula, realizado em Recife - PE, no período de 14 de junho de 2005 a 20 de setembro de 2006.

Rio de Janeiro, 11 de junho de 2007.

  
Renato Frangelli Cardoso  
Diretor da EPGE/FGV

  
Bianco Scelza Cavalcanti  
Diretor da EBAPE/FGV



CARTÓRIO

Autenticação Digital Código: 27732708207759496907-1  
Data: 27/08/2020 13:56:53  
Valor Total do Ato: R\$ 4,56  
Selo Digital Tipo Normal C: AKK57577-RW82;



0-0158390-7: TNC

**Cartório Azevêdo Bastos**  
Av. Presidente Epitácio Pessoa - 1145  
Bairro dos Estado, João Pessoa - PB  
(83) 3244-5404 - cartorio@azevedobastos.not.br  
<https://azevedobastos.not.br>

  
Bel. Válber Azevedo de Miranda Cavalcanti  
Titular

JPB



Nome do aluno: Humberto Pinto Silva

Naturalidade: Maceió - AL

Data de nascimento: 15/06/1969

Período: 14/06/2005 a 20/09/2006

SUP-3-01XGP-005-001/5493/2007

Disciplina	Docente Responsável	Título(s) / Instituição	H / A	Frequência	Média Final
Liderança, Trabalho em Equipe e Comunicação	Denize Ferreira Rodrigues	Mestre em Administração / Universidade Federal do Rio de Janeiro	29h	100%	8,50
Macroeconomia	Viviane Roxo Matesco	Doutor em Economia / Universidade Federal do Rio de Janeiro	15h	100%	9,50
Princípios de Gerência de Projetos	Lincoln de Souza Firmiano da Silva	Especialista em Gerência de Projetos / Fundação Getúlio Vargas	29h	83,33%	9,75
Gerência de Escopo de Projetos	Carlos Magno da Silva Xavier	Mestre em Sistemas e Computação / Instituto Militar de Engenharia	29h	100%	7,72
Gerência de Recursos Humanos em Projetos	Cláudio de Souza Pereira	Mestre em Gestão Empresarial / Fundação Getúlio Vargas	15h	100%	8,00
Gerência de Tempo em Projetos	Luiz Fernando da Silva Xavier	Mestre em Administração / Universidade Federal Fluminense	29h	83,33%	9,00
Planejamento Estratégico	Pedro Henrique Alves do Couto Ribeiro	Especialista em Administração de Empresas / Fundação Getúlio Vargas	29h	83,33%	8,00
Gestão Econômico-Financeira	Ronardo Miranda Pontes	Mestre em Engenharia de Produção / Universidade Federal de Santa Catarina	15h	66,67%	10,00
Negociação e Solução de Conflitos	Sônia Lopes	Mestre em Arquitetura / Universidade Federal do Rio de Janeiro	29h	100%	8,90
Gerência Financeira de Projetos e Matemática	Ricardo Araújo Barbosa	Mestre em Matemática / Instituto de Matemática Pura e Aplicada	29h	83,33%	10,00
Finanças					
Mudança Organizacional	Lucio Edil Chaves	Mestre em Sistemas de Gestão / Universidade Federal Fluminense	15h	100%	9,50
Marketing de Projetos	Fernando Roberto de Andrade Marchesini	Mestre em Gestão Empresarial / Fundação Getúlio Vargas	15h	100%	8,70
Gerência de Riscos de Projetos	Carlos Alberto Correa Salles Junior	Mestre em Sistemas de Gestão / Universidade Federal Fluminense	29h	50%	9,10
Gerência de Qualidade de Projetos	Rodrigo Barbosa Neves	Mestre em Sistemas de Gestão / Universidade Federal Fluminense	15h	66,67%	9,50
Metodologia Científica	Ana Paula Cortal Zambrotti Gomes	Mestre em Administração Pública / Fundação Getúlio Vargas	15h	100%	10,00
Project Office e Nível de Maturidade	Rodrigo Barbosa Neves	Mestre em Sistemas de Gestão / Universidade Federal Fluminense	15h	100%	9,00
Gerência de Contratação em Projetos	Deana Weikertshamer	Especialista em Administração de Empresas / Fundação Getúlio Vargas	29h	50%	7,00
Gerência de Comunicação em Projetos	Maria Christina Barbosa da Costa	Especialista em Análise de Sistemas / Pontifícia Universidade Católica do Rio de Janeiro	15h	100%	7,60
Gerência de Integração	Fatma Abdolhyan	Mestre em Administração de Empresas / Instituto Superior Des Affaires	15h	100%	8,00
Jogo de Negócios	Daniel Angelo Silvestre	Mestre em Sistemas de Gestão / Universidade Federal Fluminense	29h	100%	9,50
Trabalho de Conclusão do Curso: UMA VISÃO DO SISTEMA DE TRANSPORTE PÚBLICO DE PASSAGEIROS DA REGIÃO METROPOLITANA DO RECIFE (EVOLUÇÃO, IMPACTOS, RISCOS E PERSPECTIVAS)					7,00



E - 019813

Este curso cumpre as disposições da Resolução CNE/CES 01/2001 e tem validade nacional. Credenciamento MEC - Portaria Nº 2.878, de 24.08.05, publicada no DOU de 26/08/2005 - Seção I - p. 21



010

Autenticação Digital Código: 27732708207759496907-2  
Data: 27/08/2020 13:56:54  
Valor Total do Ato: R\$ 4,56  
Selo Digital Tipo Normal C: AKK57578-45SL;



Cartório Azevedo Bastos  
Av. Presidente Epitácio Pessoa - 1145  
Bairro dos Estado, João Pessoa - PB  
(83) 3244-5404 - cartorio@azevedobastos.not.br  
https://azevedobastos.not.br

Bel. Válder Azevedo de Miranda Cavalcanti  
Titular

BdJL





REPÚBLICA FEDERATIVA DO BRASIL  
ESTADO DA PARAÍBA  
CARTÓRIO AZEVEDO BASTOS  
FUNDADO EM 1888

PRIMEIRO REGISTRO CIVIL DE NASCIMENTO E ÓBITOS E PRIVATIVO DE CASAMENTOS, INTERDIÇÕES E TUTELAS DA COMARCA DE JOÃO PESSOA

Av. Epitácio Pessoa, 1400 Torre 58040-000, João Pessoa PB  
Tel.: (83) 3244-5404  
<http://www.azevedobastos.not.br>  
E-mail: [cartorio@azevedobastos.not.br](mailto:cartorio@azevedobastos.not.br)



DECLARAÇÃO DE SERVIÇO DE AUTENTICAÇÃO DIGITAL

O Bel. Válber Azevêdo de Miranda Cavalcanti, Oficial do Primeiro Registro Civil de Nascimentos e Óbitos e Privativo de Casamentos, Interdições e Tutelas com atribuição de autenticar e reconhecer firmas da Comarca de João Pessoa Capital do Estado da Paraíba, em virtude de Lei, etc...

DECLARO ainda que, para garantir transparência e segurança jurídica de todos os atos oriundos da atividade Notarial e Registral no Estado da Paraíba, foi instituído pela Lei Nº 10.132, de 06 de novembro de 2013, a aplicação obrigatória de um Selo Digital de Fiscalização Extrajudicial em todos os atos de notas e registro, composto de um código único (por exemplo: Selo Digital: ABC12345-X1X2) e dessa forma, cada autenticação processada pela nossa Serventia pode ser verificada e confirmada tantas vezes quanto for necessário através do site do Tribunal de Justiça do Estado da Paraíba, endereço <https://corregedoria.tjpb.jus.br/selo-digital/>.

A autenticação digital do documento faz prova de que, na data e hora em que ela foi realizada, a empresa Geosistemas Eng Planej LTDA tinha posse de um documento com as mesmas características que foram reproduzidas na cópia autenticada, sendo da empresa Geosistemas Eng Planej LTDA a responsabilidade, única e exclusiva, pela idoneidade do documento apresentado a este Cartório.

Nesse sentido, declaro que a Geosistemas Eng Planej LTDA assumiu, nos termos do artigo 8º, §1º, do Decreto nº 10.278/2020, que regulamentou o artigo 3º, inciso X, da Lei Federal nº 13.874/2019 e o artigo 2º-A da Lei Federal 12.682/2012, a responsabilidade pelo processo de digitalização dos documentos físicos, garantindo perante este Cartório e terceiros, a sua autoria e integridade.

De acordo com o disposto no artigo 2º-A, §7º, da Lei Federal nº 12.682/2012, o documento em anexo, identificado individualmente em cada Código de Autenticação Digital<sup>1</sup> ou na referida sequência, poderá ser reproduzido em papel ou em qualquer outro meio físico.

Esta DECLARAÇÃO foi emitida em **15/07/2022 11:40:05 (hora local)** através do sistema de autenticação digital do Cartório Azevedo Bastos, de acordo com o Art. 1º, 10º e seus §§ 1º e 2º da MP 2200/2001, como também, o documento eletrônico autenticado contendo o Certificado Digital do titular do Cartório Azevedo Bastos, poderá ser solicitado diretamente a empresa Geosistemas Eng Planej LTDA ou ao Cartório pelo endereço de e-mail [autentica@azevedobastos.not.br](mailto:autentica@azevedobastos.not.br) Para informações mais detalhadas deste ato, acesse o site <https://autdigital.azevedobastos.not.br> e informe o Código de Autenticação Digital

Esta Declaração é válida por **tempo indeterminado** e está disponível para consulta em nosso site.

<sup>1</sup>**Código de Autenticação Digital:** 27732708207759496907-1 a 27732708207759496907-2

<sup>2</sup>**Legislações Vigentes:** Lei Federal nº 8.935/94, Lei Federal nº 10.406/2002, Medida Provisória nº 2200/2001, Lei Federal nº 13.105/2015, Lei Estadual nº 8.721/2008, Lei Estadual nº 10.132/2013, Provimento CGJ Nº 003/2014 e Provimento CNJ Nº 100/2020.

O referido é verdade, dou fé.

CHAVE DIGITAL

00005b1d734fd94f057f2d69fe6bc05be07a1af952b11f6c8ed8758748ad274709bf99049cd90e3b6304b77f637d4d6c7afb6e46890b2ef918b2c32b6812e98ff565bb9efccaf6986443db0bf01018bbc



Presidência da República  
Casa Civil  
Medida Provisória Nº 2.200-2,  
de 24 de agosto de 2001.



**Nome:** HUMBERTO PINTO SILVA

**Profissão:** Engenheiro Civil

**CREA N°:** 22.205-D /PE

**Endereço:** Rua Ricardo Salazar, 83 Prado – Recife – PE.

**Telefone:** (81) 3878 5555

**E-mail:** [humberto@geosistemas.com.br](mailto:humberto@geosistemas.com.br)

## **QUALIFICAÇÕES-CHAVE**

- **Supervisão de Obras Rodoviárias**

Responsável Técnico na contratação de serviços de assessoramento técnico à fiscalização de obras e serviços de recuperação de trechos do pavimento da pista de pouso e decolagem 18/36 e de recuperação e alargamento das pistas de táxi Mike, Alfa, Bravo, Charlie E Lima e restauração das placas de concreto do pátio sul e da drenagem da Táxi Juliet Do Aeroporto Internacional Do Recife/ Guararapes - Gilberto Freyre, em Recife/PE.

Contratante: Empresa Brasileira de Infraestrutura Aeroportuária – INFRAERO

### **2022 (Em execução)**

Coordenador técnico na Contratação de empresa de engenharia para assistir e subsidiar o DER na supervisão e fiscalização dos serviços de conservação e manutenção das rodovias do Estado de Pernambuco sob a Jurisdição do 8º distrito rodoviário, numa extensão de 528,410km.

Contratante: Departamento de Estradas de Rodagem do Estado de Pernambuco – DER/PE

Coordenador técnico na Contratação de empresa de engenharia para assistir e subsidiar o DER na supervisão e fiscalização dos serviços de conservação e manutenção das rodovias do Estado de Pernambuco sob a Jurisdição do 5º distrito rodoviário, numa extensão de 1.128,50km.

Contratante: Departamento de Estradas de Rodagem do Estado de Pernambuco – DER/PE

Coordenador técnico na Contratação de empresa de engenharia para assistir e subsidiar o DER na supervisão e fiscalização dos serviços de conservação e manutenção das rodovias do Estado de Pernambuco sob a Jurisdição do 7º distrito rodoviário, numa extensão de 783,75km.

Contratante: Departamento de Estradas de Rodagem do Estado de Pernambuco – DER/PE

### **2020**

Responsável Técnico e Engenheiro Residente na execução dos serviços técnicos especializados de supervisão das obras remanescentes de implantação e pavimentação da rodovia BR-154/MG com 50,80 Km de extensão.

Contratante: Departamento Nacional de Infraestrutura de Transportes – DNIT / DF

### **2020**

Coordenador Técnico nos Serviços de apoio técnico, compreendendo atividades técnicas nas áreas de engenharia e arquitetura incluindo a supervisão, gerenciamento e fiscalização de obras e serviços de engenharia que virão a ser realizados pela Prefeitura Municipal de São Luís/MA.

Contratante: Secretaria Municipal de Obras e Serviços Públicos - SEMOSP – MA



**2018**

Coordenador Técnico na Execução dos serviços de supervisão e apoio à fiscalização das obras e dos serviços de engenharia rodoviária, no âmbito da Superintendência Regional Leste do DER/PR – Curitiba.

Contratante: Departamento de Estradas de Rodagem – DER-PR

Coordenador Técnico na Execução dos serviços de supervisão e apoio à fiscalização das obras e dos serviços de engenharia rodoviária, no âmbito da Superintendência Regional Noroeste do DER/PR – Maringá.

Contratante: Departamento de Estradas de Rodagem – DER-PR

**2018**

Coordenador Técnico na Contratação de empresa de consultoria para execução dos serviços técnicos especializados de supervisão e apoio à fiscalização na execução das ações de manutenção e restauração rodoviária, sob a jurisdição da Superintendência Regional do DNIT no estado do Pará, constantes no PPA 2016/2019, inclusive as previstas no Programa de Aceleração do Crescimento – PAC, (Lote 04) com 797,20 Km de extensão.

Contratante: Departamento Nacional de Infraestrutura de Transportes – DNIT / PA

**2018**

Contratação de empresa de consultoria para execução dos serviços técnicos especializados de supervisão e apoio à fiscalização na execução das ações de manutenção e restauração rodoviária, sob a jurisdição da superintendência regional do DNIT no estado do Espírito Santo, constantes no PPA 2016/2019, inclusive as previstas no Programa de Aceleração do Crescimento – PAC, com 575,10Km de extensão.

Contratante: Departamento Nacional de Infraestrutura de Transportes – DNIT / ES

**2018**

Coordenador Técnico na Contratação de empresa de consultoria para execução dos serviços técnicos especializados de supervisão e apoio à fiscalização na execução das ações de manutenção e restauração rodoviária, sob a jurisdição da superintendência regional do DNIT no estado de Rondônia, com 660,40 Km de extensão.

Contratante: Departamento Nacional de Infraestrutura de Transportes – DNIT / RO

**2018**

Coordenador Técnico na Contratação de empresas para execução dos serviços de apoio técnico às unidades locais da Superintendência Regional do DNIT no estado do Paraná, na supervisão da execução das obras do CREMA, BR-LEGAL e demais obras de manutenção rodoviária, abrangendo toda a extensão da malha rodoviária sobre circunscrição do DNIT no estado do Paraná, além dos segmentos que por ventura venham a ser incorporados à malha desta autarquia, a saber: Lote 04 U. L. de Ponta Grossa/PR, extensão de 313,5 km e Lote 05 U.L. de Foz do Iguaçu/PR, extensão de 302,6 km.

Contratante: Departamento Nacional de Infraestrutura de Transportes – DNIT / PR

**2017**

Coordenador Técnico na Contratação de empresa de consultoria para execução dos serviços técnicos especializados de supervisão e apoio à fiscalização na execução das ações de manutenção e restauração rodoviária, sob a jurisdição da superintendência regional do DNIT no estado de Roraima – lote único, com extensão de 1.838,80Km.

Contratante: Departamento Nacional de Infraestrutura de Transportes – DNIT / RO

**2017**

Coordenador Técnico na Contratação de empresa especializada para prestação dos serviços de supervisão da elaboração dos projetos básico e executivo e da execução das obras de implantação e pavimentação da variante do Mestre Álvaro (Contorno Rodoviário de Serra) na Rodovia BR-101/ES, com 19,70Km de extensão.

Contratante: Departamento Nacional de Infraestrutura de Transportes – DNIT / ES

**2017**

Coordenador Técnico na Supervisão e controle das obras de adequação da capacidade (duplicação, implantação e pavimentação de vias laterais, recuperação / reforço / alargamento de obras de arte especiais) e de reabilitação com melhorias para segurança da rodovia federal BR-135/MA (Outeiro/Miranda do Norte), além de serviços relacionados a levantamento topográfico, levantamento de dados de proprietários e/ou ocupantes, cadastramento/avaliação socioeconômica dos ocupantes e avaliação de imóveis que serão atingidos pela referida obra, com extensão de 32,15Km.

Contratante: Departamento Nacional de Infraestrutura de Transportes – DNIT / MA

**2016**

Coordenador técnico na Supervisão dos projetos básico e executivo de engenharia e da execução das obras de pavimentação, na Rodovia BR-235/BA. Lote 1 e 2, com 68,0km e 62,3km de extensão respectivamente, totalizando 130,3 km.

Contratante: Departamento Nacional de Infraestrutura de Transportes – DNIT / BA

**2016**

Coordenador técnico na supervisão e acompanhamento da execução dos projetos básico e executivo e execução das obras de implantação de 26 (vinte e seis) OAE's e recuperação de 03 (três) passarelas nas BR's 020/CE, 116/CE, 222/CE e 304/CE.

Contratante: Departamento Nacional de Infraestrutura de Transportes – DNIT / CE

**2016**

Coordenador técnico na Supervisão das obras de implantação e pavimentação do lote 4, na Rodovia BR-242/TO, com extensão de 54,40Km.

Contratante: Departamento Nacional de Infraestrutura de Transportes – DNIT / TO

**2015**

Coordenador técnico na Supervisão da execução das obras de manutenção rodoviária, restauração rodoviária, crema 1ª etapa e crema 2ª etapa nas rodovias BR-010/235/242/TO, com extensão de 1.183,00Km.

Contratante: Departamento Nacional de Infraestrutura de Transportes – DNIT / TO

**2015**

Coordenador Técnico na Supervisão e fiscalização dos serviços e obras de manutenção na BR 101, no segmento km 51.6 ao km 82.3.

Contratante: Secretaria das Cidades de Pernambuco

**2013 -2014**

Responsável técnico nos serviços de engenharia consultiva de supervisão e gerenciamento e apoio a fiscalização do Conder, visando a implantação das obras do complexo viário do imbuí, viaduto e alças do acesso ao bairro de Narandiba e alças de interseção da rodovia BR-324 com a avenida Luiz Eduardo Magalhães.

Contratante: Companhia de Desenvolvimento Urbano do Estado da Bahia- CONDER

#### **2012 -2014**

Coordenador técnico na supervisão e fiscalização para execução das obras e serviços de implantação e pavimentação da rodovia PE-418 trecho: entroncamento BR-232 (Serra Talhada) / Distrito de Santa Rita/ divisa PE-PB, com extensão de 35,63 km.

Contratante: Departamento de Estradas de Rodagem do Estado de Pernambuco – DER/PE

#### **2011 -2012**

Engenheiro Supervisor na supervisão e fiscalização das obras de restauração da rodovia: PE – 045, Trecho: Entr. BR – 101 (escada) / Entr. BR – 232 (Vitória de Santo Antão), com extensão de 34,40km.

Contratante: Departamento de Estradas de Rodagem do Estado de Pernambuco – DER/PE

#### **2009 -2010**

Coordenador Técnico na elaboração de projeto executivo de engenharia para restauração da rodovia: PE-045, trecho: Entr. BR-101(Escada)/ENTR.BR-232(duplicada)/Entr.BR-232(Vitoria de Santo Antão), com extensão de 34,40 Km.

Contratante: Departamento de Estradas de Rodagem do Estado de Pernambuco – DER/PE

#### **2001**

Coordenador técnico na supervisão e fiscalização das obras de implantação e pavimentação da Rodovia Vicinal, trecho: Matriz da Luz/Entre. BR-408.

Contratante: Departamento de Estradas de Rodagem do Estado de Pernambuco – DER/PE

#### **FORMAÇÃO**

<b>GRADUAÇÃO</b>	Engenharia Civil	Escola Politécnica de Pernambuco – UPE Período 1989/1993
	Engenharia Rodoviária	Escola Politécnica de Pernambuco – UPE Período: 2003/2004
	MBA em Gerenciamento de Projetos	Fundação Getúlio Vargas Período 2006/2007

Recife, 30 de julho de 2024.

AO

GOVERNO DO ESTADO DO PARANÁ

ADMINISTRAÇÃO DOS PORTOS DE PARANAGUÁ E ANTONINA - APPA

COMISSÃO PERMANENTE DE LICITAÇÃO E CADASTRO - CPLC

LICITAÇÃO ELETRÔNICA - LE SAP Nº 61/2024 ID 104 96 96

SAP Nº 1000000061

A Geosistemas Engenharia e Planejamento Ltda., inscrita no CNPJ nº. 70.073.275/0001-30, vem através desta, informar que a comprovação da Qualificação Técnico-Profissional do Eng. **Humberto Pinto Silva**, encontra-se evidenciada nas CATs listadas abaixo:

**a) Pavimentação Rígida em Concreto - 1,5km.**

engenheiro civil Sênior – P1 – Escopo Rodoviário		
Serviço	Contratante	CAT Nº
SUPERVISÃO E FISCALIZAÇÃO DAS SEGUINTEs OBRAS: IMPLANTAÇÃO E PAVIMENTAÇÃO DA RODOVIA VICINAL, TRECHO: MATRIZ DA LUZ, ENTR. BR 408, RESTAURAÇÃO DA RODOVIA PE 007, TRECHO SUCUPIRA/MORENO E RESTAURAÇÃO DA RODOVIA PE 005, TRECHO: CAMARAGIBE/SÃO LOURENÇO.	DER-PE	2822/2002
SUPERVISÃO E FISCALIZAÇÃO DAS OBRAS DE RESTAURAÇÃO DA RODOVIA: PE – 045, TRECHO: ENTR. BR – 101 (ESCADA) / ENTR. BR – 232 (VITÓRIA DE SANTO ANTÃO), COM EXTENSÃO DE 34,40KM.	DER-PE	100681/2014
ELABORAÇÃO DE PROJETO EXECUTIVO DE ENGENHARIA PARA RESTAURAÇÃO DA RODOVIA: PE-045, TRECHO: ENTR.BR-101(ESCADA)/ENTR.BR 232(DUPLICADA)/ENTR.BR-232(VITORIA DE SANTO ANTÃO), COM EXTENSÃO DE 34,40 KM.	DER-PE	102197/2015
CONTRATAÇÃO DE SERVIÇOS DE ASSESSORAMENTO TÉCNICO À FISCALIZAÇÃO DE OBRAS E SERVIÇOS DE RECUPERAÇÃO DE TRECHOS DO PAVIMENTO DA PISTA DE POUSO E DECOLAGEM 18/36 E DE RECUPERAÇÃO E ALARGAMENTO DAS PISTAS DE TÁXI MIKE, ALFA, BRAVO, CHARLIE E LIMA E RESTAURAÇÃO DAS PLACAS DE CONCRETO DO PÁTIO SUL E DA DRENAGEM DA TÁXI JULIET DO AEROPORTO INTERNACIONAL DO RECIFE/GUARARAPES - GILBERTO FREYRE, EM RECIFE/PE.	INFRAERO	2220602138/2024




**b) Terraplenagem - 10.000 m³**

<b>ENGENHEIRO CIVIL SÊNIOR – P1 – ESCOPO RODOVIÁRIO</b>		
<b>SERVIÇO</b>	<b>CONTRATANTE</b>	<b>CAT Nº</b>
SUPERVISÃO E FISCALIZAÇÃO DAS SEGUINTE OBRAS: IMPLANTAÇÃO E PAVIMENTAÇÃO DA RODOVIA VICINAL, TRECHO: MATRIZ DA LUZ, ENTR. BR 408, RESTAURAÇÃO DA RODOVIA PE 007, TRECHO SUCUPIRA/MORENO E RESTAURAÇÃO DA RODOVIA PE 005, TRECHO: CAMARAGIBE/SÃO LOURENÇO.	DER-PE	2822/2002**
SUPERVISÃO E FISCALIZAÇÃO PARA EXECUÇÃO DAS OBRAS E SERVIÇOS DE IMPLANTAÇÃO E PAVIMENTAÇÃO DA RODOVIA PE-418 TRECHO: ENTRONCAMENTO BR-232 (SERRA TALHADA) / DISTRITO DE SANTA RITA/ DIVISA PE-PB, COM EXTENSÃO DE 35,63 KM.	DER-PE	101426/2014

\*\* Atestados/CATS já apresentados no quadro anterior.

Atenciosamente,



**Humberto Pinto Silva**

**Sócio-Diretor da Geosistemas Engenharia e Planejamento Ltda.**

**70.073.275/0001-30**

**RG: 3.220.923 SDS-PE**

**CPF: 652.998.254-04**

**CREA Nº 22.205 D/PE**



CONSELHO REGIONAL DE  
ENGENHARIA, ARQUITETURA E  
AGRONOMIA DE PERNAMBUCO

Certidão de Acervo Técnico  
Número....: 01-02822/2002  
Protocolo.: 01-05140/2002  
Em.....: 27/05/2002  
Página....: 001

Nome.....: HUMBERTO PINTO SILVA\*\*\*\*\*  
Carteira No: PE-022205-D Expedida em 03/01/1995  
Título.....: ENGENHEIRO CIVIL  
Atribuições:

Lei	Decreto	Resolucao	Artigo	C/E	Alinea
		218/73	7		

Por delegação do Sr. Presidente deste Conselho, conforme consta da portaria No 017/93, e, em atendimento ao disposto no artigo 6º da Resolução No 317/86, do CONFEA, CERTIFICAMOS que o profissional acima qualificado procedeu as "Anotações de Responsabilidade Técnica-ART", constantes do presente certificado, tendo comprovado a efetiva realização das Obras/Serviços indicados, conforme descrição abaixo:\*\*\*\*\*

ART Número.....: 001036902 Data.....: 16/10/2001  
Contratante.....: DER - PE  
Contratado.....: GEOSISTEMAS ENGENHARIA E PLANEJAMENTO LTDA..  
Serv. Contratado.: EXECUÇÃO OU IMPLANTAÇÃO  
Atv. Profissional:

SUPERVISÃO, COORDENAÇÃO E ORIENTAÇÃO TÉCNICA.

Autoria.....: CO-RESPONSÁVEL

Dimensões.....: \*\*\*\*\*


Local Obra/Serv.: RODOVIAS PE 005; PE 007 E VICINAL  
MATRIZ DA LUZ - ENT. BR 408, , MORENO - PE

DESCRIÇÃO DA OBRA OU SERVIÇO:

SUPERVISÃO E FISCALIZAÇÃO DAS SEGUINTE OBRAS: IMPLANTAÇÃO E PAVIMENTAÇÃO DA RODOVIA VICINAL, TRECHO MATRIZ DA LUZ/ENT. BR 408, RESTAURAÇÃO DA RODOVIA PE 007, TRECHO SUCUPIRA/MORENO E RESTAURAÇÃO DA RODOVIA PE 005, TRECHO CAMARAGIBE/SAO LOURENCO. CONTRATO Nº047/01-DJU.\*

E, nada mais tendo sido requerido, foi lavrada a presente certidão, a qual depois de lida e achada conforme vai assinada pelo Coordenador de Registro e Cadastro Técnico.

Recife, 27 de Maio de 2002

  
Antônio Batista da Silva  
Coordenador de Registro e Cadastro Técnico

ANTAO BATISTA DA SILVA

Av. Agamenon Magalhães, 2978 - Espinheiro - Recife - PE - CEP: 52020-000 - Fone: (81) 423-4383 - FAX: (81) 231-5170







DEPARTAMENTO DE ESTRADAS DE RODAGEM DO ESTADO DE PERNAMBUCO

## CERTIDÃO DE EXECUÇÃO DE SERVIÇOS

REQUERIMENTO DO INTERESSADO

REQUERENTE  
GEOSISTEMAS ENGENHARIA E PLANEJAMENTO LTDA.ENDEREÇO  
RUA HERMÓGENES DE MORAIS, 120 - MADALENA, RECIFE-PEFINALIDADE  
ACERVO TÉCNICO

SERVIÇOS CONTRATADOS

SUPERVISÃO DE OBRAS RODOVIÁRIAS, NA RODOVIA PE-007 TRECHO: SUCUPIRA/JABOATÃO/MORENO/ENTR. BR-232, COM EXTENSÃO DE 21,0km, SOB A RESPONSABILIDADE TÉCNICA E COORDENAÇÃO GERAL DO ENG.º ROBERTO LEMOS MUNIZ, CREA N.º 12.492-D/PE, RESP. TÉCNICO E ENG.º SUPERVISOR HUMBERTO PINTO SILVA, CREA N.º 22.205-D/PE, ENG.º SUPERVISOR LOURIVAL TRAJANO FILHO, CREA N.º 21135-D/PE, ENG.º RESIDENTE DENISE MARIA RIBEIRO DE SANTIS SANTIAGO, CREA N.º 552-D/PB 16ª REGIÃO.

DE CONTRATO	DATA	INÍCIO DOS SERVIÇOS	MEDICÃO FINAL	RECEBIMENTO DOS SERVIÇOS
	13.03.2001	13.03.2001	26.04.2002	26.04.2002

ITEM DE SERVIÇOS

QUANTIDADES EXECUTADAS

**TERRAPLENAGEM**

Carga descarga e transporte de material escavado de 1ª categoria entre 2001 e 3000m.

m³ 11.578,320

Carga, descarga e transporte de material escavado de 1ª categoria entre 3001 e 5000m.

m³ 5.938,400

Escavação, carga e descarga de material de 1ª categoria, inclusive fornecimento do material de jazida comercial.

m³ 5.891,331

**PAVIMENTAÇÃO****RECUPERAÇÃO DO PAVIMENTO FLEXÍVEL:****2.1.1 CORREÇÃO DE DEFEITOS LOCALIZADOS**

2.1.1.1 Remoção Manual do Revestimento existente

m² 216,000

2.1.1.2 Pintura de Ligação com RR-1C

m² 14.731,820

2.1.1.3 Concreto Betuminoso Usinado a Quente com brita e areia comercial s/ fornecimento do ligante.

t 1.257,461

2.1.1.4 Execução de Base com Brita graduada com 20 cm de espessura

m³ 7.986,656

**2.1.2 REFORÇO DO PAVIMENTO**

2.1.2.1 Pintura de Ligação com RR-1C

m² 190.788,520

2.1.2.2 Concreto Betuminoso Usinado a Quente (e=0,05m) s/ fornecimento do ligante.

t 21.325,814

2.1.2.3 Fresagem do pavimento existente na espessura de 0,05 m

m² 61.948,650

**2.1.3 PAVIMENTAÇÃO DAS RUAS TRANSVERSAIS**

2.1.3.1 Paralelo sobre colchão de areia, rejun. traço 1:3

m² 1.254,420

2.1.3.2 Demolição de pavimento em paralelepípedos sobre areia

m² 709,840

2.1.3.3 Reposição de paralelo sobre colchão de areia, rejuntamento no traço 1:2.

m² 510,690

**2.1.4 RECUPERAÇÃO DOS ACOSTAMENTOS**

2.1.4.1 Raspagem e limpeza dos acostamentos

m² 47.608,500

2.1.4.2 Imprimação betuminosa sem fornecimento do ligante

m² 32.169,050

2.1.4.3 Rebaixo do subleito.

m³ 12.952,640

2.1.4.4 Transporte local com caminhão basculante com DMT= 22,00 Km

m³ 7.423,076

2.1.4.5 Reforço do subleito (Execução)

m³ 5.891,331

**CARTÓRIO AZEVEDO BASTOS** 1º OFÍCIO DE REGISTRO CIVIL DAS PESSOAS NATURAIS E TABELIONATO DE NOTAS - Código CNJ 06.879-0  
Rua Pernambuco, 1140 - Bairro São Francisco - Recife/PE CEP 51030-000 Fone: (51) 3344-0000 Fax: (51) 3344-0001

**Autenticação Digital**  
De acordo com os artigos 1º, 3º e 7º inc. V 8º, 41 e 52 da Lei Federal 8.935/1994 e Art. 6º Inc. XII da Lei Estadual 8.721/2008 autentico a presente imagem digitalizada, reprodução fiel do documento apresentado e conferido neste ato. O referido é verdade. Dou fé.

Cód. Autenticação: 27732901201440450920-2; Data: 29/01/2020 14:42:02

Selo Digital de Fiscalização Tipo Normal C: AJS09420-MMQU;  
Valor Total do Ato: R\$ 4,56

Confira os dados do ato em: <https://selodigital.tjpb.jus.br>

Wálber Azevedo da Miranda Cavalcanti  
Tribunal



R. Diário de PE, 78-1/02 FONE: 3224-8888  
 Autenticação e cópia de notas, reprodução  
 fiel do original e cópia de notas, reprodução  
 Re: Imposto de Renda 2002  
 Emissão: 27/03/2002  
 AUT 1,39  
 TSNR 0,27  
 TOTAL 1,66

SERVIÇOS CONTRATADOS			
SUPERVISÃO DE OBRAS RODOVIÁRIAS - PE-007 TRECHO: SUCUPIRA/JABOATÃO/MORENO/ENTR. BR-232, COM 1,500 Km, SOB A RESPONSABILIDADE TÉCNICA E COORDENAÇÃO GERAL DO ENG.º ROBERTO LEMOS MUNIZ, CREA N.º 12.492-D/PE, RESP. TÉCNICO E ENG.º SUPERVISOR HUMBERTO PINTO SILVA, CREA N.º 22.205-D/PE, ENG.º SUPERVISOR LOURIVAL TRAJANO FILHO, CREA N.º 21135-D/PE, ENG.º RESIDENTE DENISE MARIA RIBEIRO DE SANTIS SANTIAGO, CREA N.º 552-D/PB 16ª REGIÃO.			
DE CONTRATO	DATA	INÍCIO DOS SERVIÇOS	RECEBIMENTO DOS SERVIÇOS
13.03.2001		13.03.2001	26.04.2002
Nº	ITEM DE SERVIÇOS	QUANTIDADES EXECUTADAS	
2.2	<b>RECUPERAÇÃO DO PAVIMENTO RÍGIDO</b>		
2.2.1	Demolição e remoção de concreto simples	m³	316,569
2.2.2	Execução de placas de concreto fct=4,5 Mpa	m³	243,600
2.2.3	Execução de concreto magro em reparos de pavimento rígido	m³	606,769
3.	<b>AQUISIÇÃO E TRANSPORTE DE MATERIAL BETUMINOSO</b>		
3.1	Aquisição de cimento asfáltico CAP 50/60 para CBUQ	t	1.377,579
3.2	Aquisição de asfalto diluído CM-30 para imprimação	t	42,524
3.3	Aquisição de emulsão asfáltica RR-1C para pintura de ligação	t	101,760
3.4	Transporte de Asfalto a quente (DMT=49,5 Km)	t	1.377,579
3.5	Transporte de Asfalto a frio (DMT=49,5 Km)	t	145,284
4.	<b>DRENAGEM E OBRAS DE ARTE CORRENTES</b>		
4.1	Limpeza de meio-fio e linha d'água	m	16.360,000
4.2	Limpeza e desobstrução de obras de arte correntes	m	146,000
4.3	Limpeza de sarjeta	m	300,000
4.4	Limpeza de caixa coletora	ud	281,000
4.5	Limpeza e desobstrução de galerias em tubo de concreto com diâmetro de D=0,60m.	m	8.476,000
4.6	Construção de caixa coletora de alvenaria de tijolo maciço	ud	133,000
4.7	Fornecimento e assentamento de tubos de concreto com diâmetro de D=0,30 - CS	m	428,500
4.8	Concreto Estrutural fck=150 kg/cm² com brita e areia comercial fornecimento e aplicação.	m³	63,431
4.8	Canaleta com grade de concreto	m	223,300
4.9	Reaterro Manual de cava de fundação, inclusive compactação	m³	1.867,816
4.10	Elevação das tampas dos poços de visita de telefonia	ud	43,000
4.11	Dreno longitudinal profundo com tubo de concreto poroso DN 200 com brita e bidim	m	2.753,000
4.12	Escavação manual de valas em material de 1ª categoria	m³	14.701,581
4.13	Escavação valas em material de 3ª categoria	m³	33,250
4.14	Sarjeta de corte seção triangular em concreto espessura 0,07m traço 1:3:5	m	2.114,000
4.15	Banqueta de concreto tipo I (DER-PE)	m	3.350,000
4.16	Descida d'água em calha tipo 2 (DER-PE) - D = 0,30m	m	364,000
4.17	Entrada para descida d'água (DER-PE)	ud	128,000
4.18	Saída d'água para banquetas (DER-PE)	ud	109,000
4.19	Extremidade de Bueiro de Concreto Simples D=0,80m incluindo todas as operações.	ud	1,000
4.20	Extremidade de Bueiro de Concreto Simples D=1,00m incluindo todas as operações.	ud	2,000
4.21	Corpo de bueiro simples tubular de concreto D=1,20m incluindo todas as operações	m	49,000
4.22	Demolição e remoção de tubo de concreto nos seguintes diâmetros:		
4.22.1	D=0,40m	m	6,000
4.22.2	D=0,60m	m	138,000

**CARTÓRIO AZEVEDO BASTOS** 1º OFÍCIO DE REGISTRO CIVIL DAS PESSOAS NATURAIS E TABELIONATO DE NOTAS - Código CNJ 06.879-0  
 Rua Presidente Epitácio Pessoa, 1140 - Bairro São José - 54060-000 Recife/PE - CEP 54060-000 - www.cartorioabastos.com.br - Tel.: 321 2244-9000 - Fax: 321 2244-9000

**Autenticação Digital**  
 De acordo com os artigos 1º, 3º e 7º inc. V 8º, 41 e 52 da Lei Federal 8.935/1994 e Art. 6º Inc. XII da Lei Estadual 8.721/2008 autentico a presente imagem digitalizada, reprodução fiel do documento apresentado e conferido neste ato. O referido é verdade. Dou fé.

Cód. Autenticação: 27732901201440450920-3; Data: 29/01/2020 14:42:02

Selo Digital de Fiscalização Tipo Normal C: AJS09419-6X35;  
 Valor Total do Ato: R\$ 4,56

Confira os dados do ato em: <https://selodigital.tjpb.jus.br>

Valber Azevedo da Miranda Cavalcanti  
 Titular



1º OFÍCIO DE NOTAS DA CARTEIRA DE NOTAS  
 VALOR NOMINAL COM O SELLO DE AUTENTICAÇÃO  
 R. Diário de PE, 28-2/02  
 Autentico e presente o original que me foi entregue

SERVIÇOS CONTRATADOS  
**SUPERVISÃO DE OBRAS RODOVIÁRIAS, NA** Em RODOVIA PE-100  
 SUCUPIRA/JABOATÃO/MORENO/ENTR. BR-232, COM EXTENSÃO DE 21,00m SOB A RE Nº 1.050.34082  
 TÉCNICA E COORDENAÇÃO GERAL DO ENG.º ROBERTO LEMOS MONTZ CREA Nº 12.722-D/PE, RESP.  
 TÉCNICO E ENG.º SUPERVISOR HUMBERTO PINTO SILVA, CREA Nº 22.205-D/PE, ENG.º SUPERVISOR  
 LOURIVAL TRAJANO FILHO, CREA Nº 21135-D/PE, ENG.º RESIDENTE DENISE MARIA RIBEIRO DE SANTIS  
 SANTIAGO, CREA Nº 552-D/PB 16ª REGIÃO.

DE CONTRATO	DATA	INÍCIO DOS SERVIÇOS	MEDIÇÃO FINAL	RECEBIMENTO DOS SERVIÇOS
	13.03.2001	13.03.2001	26.04.2002	26.04.2002

Nº	ITEM DE SERVIÇOS	QUANTIDADES EXECUTADAS
4.23	Fornecimento e assentamento de tubos de concreto incluindo todas as operações, nos seguintes diâmetros:	
4.23.1	D=0,40m - CS	m 195,000
4.23.2	D=0,60m - CS	m 396,000
4.23.3	D=0,80m - CS	m 143,000
4.23.4	D=0,40m - CA1	m 176,000
4.23.5	D=0,60m - CA1	m 104,000
4.23.6	D=0,80m - CA1	m 230,000
4.23.7	D=1,00m - CA1	m 130,000
4.24	Colocação de calha de concreto (cangalha), incluindo corte do tubo, escavação até 1,50m de profundidade, reaterro compactado e fornecimento da mesma para o diâmetro:	
4.24.1	D=0,60m	ud 42,000
4.25	Restauração de poços de visita e caixas coletoras em alvenaria de tijolos maciços de uma vez, inclusive revestimento	m² 95,680
4.26	Construção de poços de visita e caixas coletoras em alvenaria de tijolos maciços de concreto de uma vez, inclusive revestimento nas seguintes dimensões:	
4.26.1	1,20X1,20X1,50m	ud 19,000
4.26.2	1,50X1,50X1,50m	ud 6,000
4.26.3	1,80X1,80X2,00m	ud 4,000
4.27	Construção de caixa coletora de alvenaria de tijolos maciços de concreto de meia vez, inclusive revestimento nas dimensões de 0,50X0,50X0,80.	ud 71,000
4.28	Demolição de alvenaria de 1 vez, inclusive remoção de material	m³ 22,480
4.29	Demolição de alvenaria de 1/2 vez, inclusive remoção de material	m³ 86,400
4.30	Construção de tampa de concreto armado	m³ 49,293
4.31	Descida d'água em calha D=0,40m pré-moldada, incluindo fornecimento e assentamento. (Tipo 2).	m 30,000
5.	<b>OBRAS DE ARTE ESPECIAIS E OBRAS DE CONTENÇÃO</b>	
5.1	Alvenaria de pedra argamassada 1:4	m³ 1.285,911
5.2	Dreno profundo em talude de corte com tubo de concreto poroso DN 200 com brita e Bidim	m³ 145,820
6.	<b>OBRAS COMPLEMENTARES</b>	
6.1	<b>SERVIÇOS DIVERSOS</b>	
6.1.1	Plantação de Capim Sândalo com irrigação	m² 3.658,000
6.1.2	Demolição de passeio em concreto	m³ 966,622
6.1.3	Passeio de concreto 5 cm de espessura	m² 16.746,890
6.1.4	Meio-fio em pedra granítica com linha d'água	m 815,100
6.1.5	Reassentamento do meio-fio com linha d'água em pedra granítica com remoção e aproveitamento das pedras existentes	m 1.883,400
6.1.6	Parada de Ônibus em Pavimento de Concreto	ud 57,000
6.1.7	Demolição de meio fio	m 3.773,500
6.1.8	Demolição de linha d'água	m 2.513,500
6.1.9	Reassentamento do meio-fio em pedra granítica com remoção e aproveitamento das pedras existentes	m 2.167,000

**CARTÓRIO AZEVEDO BASTOS** 1º OFÍCIO DE REGISTRO CIVIL DAS PESSOAS NATURAIS E TABELIONATO DE NOTAS - Código CNJ 06.879-0  
 Rua Presidente Epitácio Pessoa, 1140 - Bairro São José - João Pessoa/PB - CEP 55030-000 - www.cartorioabastos.com.br - Tel.: (33) 3244-5004 - Fax: (33) 3244-5044

**Autenticação Digital**  
 De acordo com os artigos 1º, 3º e 7º inc. V 8º, 41 e 52 da Lei Federal 8.935/1994 e Art. 6º Inc. XII da Lei Estadual 8.721/2008 autentico a presente imagem digitalizada, reprodução fiel do documento apresentado e conferido neste ato. O referido é verdade. Dou fé.

Cód. Autenticação: 27732901201440450920-4; Data: 29/01/2020 14:42:02

Selo Digital de Fiscalização Tipo Normal C: AJS09418-S0RN;  
 Valor Total do Ato: R\$ 4,56

Confira os dados do ato em: <https://selodigital.tjpb.jus.br>

Wálber Azevedo da Miranda Cavalcanti  
 Titular





[illegible]

TRIBUNAL DE JUSTIÇA DE PERNAMBUCO  
 Seção de Intendência  
 10  
 ANEXO  
 FIRMA 2  
 AAL 47334



**DEPARTAMENTO DE ESTRADAS DE RODAGEM DO ESTADO DE PERNAMBUCO**

**CERTIDÃO DE EXECUÇÃO DE SERVIÇOS**

**REQUERIMENTO DO INTERESSADO**

**REQUERENTE**  
GEOSISTEMAS ENGENHARIA E PLANEJAMENTO LTDA.

**ENDEREÇO**  
RUA HERMÓGENES DE MORAIS, 120 - MADALENA, RECIFE-PE

**FINALIDADE**  
ACERVO TÉCNICO

**SERVIÇOS CONTRATADOS**  
SUPERVISÃO DE OBRAS RODOVIÁRIAS, NA RODOVIA PE-005, TRECHO: CAMARAGIBE (TIMBI)/SÃO LOURENÇO DA MATA (ENTR. BR-408), COM EXTENSÃO DE 17,0km, SOB A RESPONSABILIDADE TÉCNICA E COORDENAÇÃO GERAL DO ENG.º ROBERTO LEMOS MUNIZ, CREA N.º 12.492-D/PE, RESP. TÉCNICO E ENG.º SUPERVISOR HUMBERTO PINTO SILVA, CREA N.º 22.205-D/PE, ENG.º SUPERVISOR LOURIVAL TRAJANO FILHO, CREA N.º 21135-D/PE, ENG.º RESIDENTE ROBERTO A. MARTINS DE SOUZA, CREA N.º 3772-D/PE.

DE CONTRATO	DATA	INÍCIO DOS SERVIÇOS	MEDIDA FINAL	RECEBIMENTO DOS SERVIÇOS
13.03.2001		13.03.2001	26.04.2002	26.04.2002

Nº	ITEM DE SERVIÇOS	QUANTIDADES EXECUTADAS
<b>1.</b>	<b>TERRAPLENAGEM</b>	
1.1	Desmatamento e limpeza de empréstimo, jazida e de faixa de domínio	m² 32.633,720
1.2	Escavação, carga, transporte e descarga de material de 1ª categoria DMT=12km.	m³ 2.959,070
1.3	Compactação de aterros a 100% do Proctor Normal	m³ 949,229
<b>2.</b>	<b>PAVIMENTAÇÃO</b>	
2.1	<b>CORREÇÃO DE DEFEITOS LOCALIZADOS EM PAVIMENTO FLEXÍVEL</b>	
2.1.1	Remoção Manual do Revestimento Asfáltico	m² 13.005,230
2.1.2	Demolição de paralelepípedo existente sobre areia	m² 370,510
2.1.3	Regularização de sub-leito	m² 12.038,570
2.1.4	Sub-base estabilizada granulometricamente (DMT = 4,00km)	m³ 232,527
2.1.5	Base de brita graduada comercial (exec. e mat.)	m³ 2.490,000
2.1.6	Colchão de areia com 5 cm de espessura	m³ 1,384
2.1.7	Reposição de paralelepípedo sobre colchão de areia, e=6 cm rejuntado com argamassa de cimento e areiano traço 1:2	m² 27,710
2.1.8	Imprimação	m² 11.513,000
2.1.9	Pintura de ligação	m² 11.059,550
2.1.10	Concreto betuminoso usinado a quente	t 825,412
2.1.11	Fresagem do pavimento existente na espessura de 0,05m (a frio)	m² 25.739,340
2.1.12	Momento extraordinário de transporte	m³ 250,492
2.2	<b>REPAROS CONSERVAÇÃO DE PAVIMENTO RÍGIDO</b>	
2.2.1	Demolição e remoção de placa de concreto de cimento Portland	m³ 49,525
2.2.2	Selagem de juntas	m 667,200
2.3	<b>REFORÇO DE PAVIMENTO FLEXÍVEL</b>	
2.3.1	Pintura de ligação	m² 154.619,340
2.3.2	Concreto betuminoso usinado a quente (execução)	t 16.142,000
2.3.3	Concreto betuminoso usinado a quente D máx.=3/8"camada de regularização (execução)	t 761,472
2.4	<b>REFORÇO DE PAVIMENTO RÍGIDO</b>	
2.4.1	Pintura de ligação	m² 2.605,810
2.4.2	Concreto betuminoso usinado a quente (execução)	t 159,364





1º OFÍCIO DE NOT. CARI. A  
VÁLIDO SOMENTE COM O SELO DO OFÍCIO DE NOT. CARI. A  
R. Diário de PE 2002/01/20/02  
Autenticação: 27732901201440450920-8

**SERVIÇOS CONTRATADOS**

SUPERVISÃO DE OBRAS RODOVIÁRIAS, NA RODOVIA PE-005, TRECHO: (SAO LOURENÇO DA MATA (ENTR. BR-408), COM EXTENSÃO DE 17,0km, SOB A RESERVA DE COORDENAÇÃO GERAL DO ENG.º ROBERTO LEMOS MUNIZ, CREA N.º 12.492-D/PE, ENG.º SUPERVISOR HUMBERTO PINTO SILVA, CREA N.º 22.205-D/PE, VAL TRAJANO FILHO, CREA N.º 21135-D/PE, ENG.º RESIDENTE ROBERTO A. MARINHA, CREA N.º 3772-D/PE.

DE CONTRATO	DATA	INÍCIO DOS SERVIÇOS	MEDICÃO FINAL	RECEBIMENTO DOS SERVIÇOS
	13.03.2001	13.03.2001	26.04.2002	26.04.2002

Nº	ITEM DE SERVIÇOS	QUANTIDADES EXECUTADAS
2.4.3	Concreto betuminoso usinado a quente D máx.=3/8"camada de regularização (execução)	t 25,771
2.4.4	Pavimento de concreto rolado de cimento Portland com Fck≥11MPa	m³ 33,381
2.5	CRUZAMENTO EM NÍVEL COM LINHA FÉRREA E PARADA DE ÔNIBUS	
2.5.1	Demolição do paralelepípedo existente sobre areia	m² 158,400
2.5.2	Remoção de Base e sub-base	m³ 50,416
2.5.3	Regularização de sub-leito	m² 438,490
2.5.4	Sub-base e base de brita graduada comercial (exec. e mat.)	m³ 93,302
2.5.5	Pavimento de concreto de cimento Portland	m³ 154,776
2.5.6	Selagem de juntas	m 71,270
2.5.7	Demolição e remoção de placa de concreto de cimento Portland	m³ 92,997
2.5.8	Sub-base estabilizada granulometricamente (DMT = 4,00km)	m³ 98,632
2.5.9	Momento extraordinário de transporte	m³ 123,290
2.5.10	Imprimação	m² 633,430
2.5.11	Colchão de areia com 5cm de espessura	m³ 18,929
3.	DRENAGEM SUPERFICIAL E SUBTERRÂNEA	
3.1	Valeta de proteção revestida em concreto	m 505,000
3.2	Construção de meio-fio em pedra granítica rejuntado com argamassa de cimento e areia 1:2 e linha d'água de paralelepípedo	m 161,350
3.3	Poço de visita tipo com gaveta nas dimensões internas 1,00x1,00x1,5m tampa de concreto	ud 35,000
3.4	Desobstrução de galeria	m 2.693,500
3.5	Desobstrução de poço de visita com tampa	ud 34,000
3.6	Levantamento de tampão de poço de visita existente, c/ elevação da cota de nível devido ao serviço de recapeamento asfático	ud 3,000
3.7	Desobstrução de bueiro	m³ 315,707
3.8	Escavação manual de valas em material de 1ª categoria	m³ 446,125
3.9	Remoção de meio-fio de pedra granítica com reaproveitamento	m 96,670
3.10	Meio-fio de concreto com linha d'água	m 3.221,130
3.11	Alvenaria de tijolo prensado assentados sobre argamassa de cimento e areia ao traço 1:5	m² 50,840
3.12	Chapisco em alvenaria de traço 1:3	m² 50,840
3.13	Revestimento em argamassa de cimento e areia ao traço 1:5	m³ 0,999
3.14	Const. de galeria de tubo CA-1 c/ Ø=0,60m, incluindo escavação até 1,50m de profundidade, reaterro, remoção do material, fornec. e assentamento dos tubos	m 857,700
3.15	Dreno longitudinal profundo com tubo de PVC perfurado DN 200 com brita e manta sintética	m 82,000
3.16	Concreto estrutural com Fck≥ 15MPa c/ brita e areia comerciais fornecimento e aplicação	m³ 14,000
3.17	Execução de concreto simples ao traço 1:3:5	m³ 119,427
3.18	Formas para concreto inclusive de amoldagem	m² 139,400
3.19	Ferro cortado, dobrado e colocado (Aço CA-50)	kg 1.842,950







SERVIÇOS CONTRATADOS

SUPERVISÃO DE OBRAS RODOVIÁRIAS, NA RODOVIA PE-005, TRECHO: CAMARAGIBE (TIMBI)/SÃO LOURENÇO DA MATA (ENTR. BR-408), COM EXTENSÃO DE 17,0km, SOB A RESPONSABILIDADE TÉCNICA E COORDENAÇÃO GERAL DO ENG.º ROBERTO LEMOS MUNIZ, CREA N.º 12.492-D/PE, RESP. TÉCNICO E ENG.º SUPERVISOR HUMBERTO PINTO SILVA, CREA N.º 22.205-D/PE, ENG.º SUPERVISOR LOURIVAL TRAJANO FILHO, CREA N.º 21135-D/PE, ENG.º RESIDENTE ROBERTO A. MARTINS DE SOUZA, CREA N.º 3772-D/PE.

DE CONTRATO	DATA	INÍCIO DOS SERVIÇOS	MEDICÃO FINAL	RECEBIMENTO DOS SERVIÇOS
	13.03.2001	13.03.2001	26.04.2002	26.04.2002

Nº	ITEM DE SERVIÇOS	QUANTIDADES EXECUTADAS
11.	<b>TRANSPORTE DE MATERIAL BETUMINOSO</b>	
11.1	CM-30 (imprimação)	t 1,617
11.2	RR-1C (pintura de ligação)	t 2,692
11.3	CAP 50/60 (CBUQ)	t 57,353



TOTAL FATURADO: R\$755.442,85 (Setecentos e cinquenta e cinco mil, quatrocentos e quarenta e dois reais e oitenta e cinco centavos).

DATA: 23/05/2002

ASSINATURA:

INFORMAÇÃO

DE ACORDO COM OS REGISTROS EXISTENTES NESTA AUTARQUIA, A REQUERENTE EXECUTOU, NO PRAZO CONTRATUAL E DE ACORDO COM AS NORMAS E ESPECIFICAÇÕES VIGENTES NO DER-PE, OS SERVIÇOS NOS QUANTITATIVOS E VALOR ACIMA INDICADOS (PROC. Nº 1595/00)



(CARIMBO DO DER)

Maurício C. Mendes  
Diretor de Operações e Construção

CERTIDÃO

TENDO EM VISTA A INFORMAÇÃO DO 1º DRO E DST/DER-PE CERTIFICO A EXECUÇÃO DOS SERVIÇOS NOS TERMOS DE REQUERIMENTO E DA INFORMAÇÃO SUPRA, SEM PREJUÍZO DA RESPONSABILIDADE CIVIL REQUERENTE PREVISTA NO ARTIGO 1.245 DO CÓDIGO CIVIL.



RECIFE, 24.05.02

DIRETOR DE OPERAÇÕES E CONSTRUÇÕES  
Maurício C. Mendes  
Diretor de Operações e Construção

**CARTÓRIO AZEVEDO BASTOS** 1º OFÍCIO DE REGISTRO CIVIL DAS PESSOAS NATURAIS E TABELIONATO DE NOTAS - Código CNJ 06.879-0

Autenticação Digital

De acordo com os artigos 1º, 3º e 7º inc. V 8º, 41 e 52 da Lei Federal 8.935/1994 e Art. 6º Inc. XII da Lei Estadual 8.721/2008 autentico a presente imagem digitalizada, reprodução fiel do documento apresentado e conferido neste ato. O referido é verdade. Dou fé.

Cód. Autenticação: 27732901201440450920-10; Data: 29/01/2020 14:42:02

Selo Digital de Fiscalização Tipo Normal C: AJS09412-3NAM; Valor Total do Ato: R\$ 4,56

Confira os dados do ato em: <https://selodigital.tjpb.jus.br>

TARAF. IDALTO ERASMO FALCO  
R. Osorio de Figueiredo - 201 - Centro  
Fone: (051) 3224-3606 - Fax: (022) 4-6597  
RECIFE - PERNAMBUCO

RECOMENDO a(s) firma(s) de:  
0020435-RAFAEL CAMILO HERDES.....  
1º sen. dou fe

Em testemunha da veracidade  
RECIFE, 27 de Maio de 2002

11-RAFAEL CHRISTIANO ROCHA FALCO  
ESCREVENTE AUTORIZADO

VALIDO SOMENTE COM SELO DE AUTENTICIDADE

EMOLUMENTOS	R\$	1,59
T.S.R.R. (20%)	R\$	0,31
TOTAL	R\$	1,90



**CARTÓRIO AZEVEDO BASTOS** 1º OFÍCIO DE REGISTRO CIVIL DAS PESSOAS NATURAIS  
E TABELIONATO DE NOTAS - Código CNJ 06.879-0  
Rua Pernambuco, 1140 - Bairro São Francisco - 50060-000 Recife - PE - Tel: (051) 3244-0000 - Fax: (051) 3244-0000

**Autenticação Digital**  
De acordo com os artigos 1º, 3º e 7º inc. V 8º, 41 e 52 da Lei Federal 8.935/1994 e Art. 6º Inc. XII  
da Lei Estadual 8.721/2008 autentico a presente imagem digitalizada, reprodução fiel  
do documento apresentado e conferido neste ato. O referido é verdade. Dou fé

**Cód. Autenticação: 27732901201440450920-11; Data: 29/01/2020 14:42:02**

Selo Digital de Fiscalização Tipo Normal C: AJS09411-3T0Y;  
Valor Total do Ato: R\$ 4,56

Confira os dados do ato em: <https://selodigital.tjpb.jus.br>

Wálber Azevedo da Miranda Cavalcanti  
Tribunal



REPÚBLICA FEDERATIVA DO BRASIL  
ESTADO DA PARAÍBA  
CARTÓRIO AZEVEDO BASTOS  
FUNDADO EM 1888

PRIMEIRO REGISTRO CIVIL DE NASCIMENTO E ÓBITOS E PRIVATIVO DE CASAMENTOS, INTERDIÇÕES E TUTELAS DA COMARCA DE JOÃO PESSOA

Av. Epitácio Pessoa, 1145 Bairro dos Estados 58030-00, João Pessoa PB  
Tel.: (83) 3244-5404 / Fax: (83) 3244-5484  
<http://www.azevedobastos.not.br>  
E-mail: [cartorio@azevedobastos.not.br](mailto:cartorio@azevedobastos.not.br)



DECLARAÇÃO DE SERVIÇO DE AUTENTICAÇÃO DIGITAL

O Bel. Válber Azevêdo de Miranda Cavalcanti, Oficial do Primeiro Registro Civil de Nascimentos e Óbitos e Privativo de Casamentos, Interdições e Tutelas com atribuição de autenticar e reconhecer firmas da Comarca de João Pessoa Capital do Estado da Paraíba, em virtude de Lei, etc...

DECLARO ainda que, para garantir transparência e segurança jurídica de todos os atos oriundos da atividade Notarial e Registral no Estado da Paraíba, foi instituído pela Lei Nº 10.132, de 06 de novembro de 2013, a aplicação obrigatória de um Selo Digital de Fiscalização Extrajudicial em todos os atos de notas e registro, composto de um código único (por exemplo: Selo Digital: ABC12345-X1X2) e dessa forma, cada autenticação processada pela nossa Serventia pode ser verificada e confirmada tantas vezes quanto for necessário através do site do Tribunal de Justiça do Estado da Paraíba, endereço <https://corregedoria.tjpb.jus.br/selo-digital/>.

A autenticação digital do documento faz prova de que, na data e hora em que ela foi realizada, a empresa Geosistemas Eng Planej LTDA tinha posse de um documento com as mesmas características que foram reproduzidas na cópia autenticada, sendo da empresa Geosistemas Eng Planej LTDA a responsabilidade, única e exclusiva, pela idoneidade do documento apresentado a este Cartório.

Nesse sentido, declaro que a Geosistemas Eng Planej LTDA assumiu, nos termos do artigo 8º, §1º, do Decreto nº 10.278/2020, que regulamentou o artigo 3º, inciso X, da Lei Federal nº 13.874/2019 e o artigo 2º-A da Lei Federal 12.682/2012, a responsabilidade pelo processo de digitalização dos documentos físicos, garantindo perante este Cartório e terceiros, a sua autoria e integridade.

De acordo com o disposto no artigo 2º-A, §7º, da Lei Federal nº 12.682/2012, o documento em anexo, identificado individualmente em cada Código de Autenticação Digital¹ ou na referida sequência, poderá ser reproduzido em papel ou em qualquer outro meio físico.

Esta DECLARAÇÃO foi emitida em **30/05/2022 16:32:07 (hora local)** através do sistema de autenticação digital do Cartório Azevedo Bastos, de acordo com o Art. 1º, 10º e seus §§ 1º e 2º da MP 2200/2001, como também, o documento eletrônico autenticado contendo o Certificado Digital do titular do Cartório Azevedo Bastos, poderá ser solicitado diretamente a empresa Geosistemas Eng Planej LTDA ou ao Cartório pelo endereço de e-mail [autentica@azevedobastos.not.br](mailto:autentica@azevedobastos.not.br) Para informações mais detalhadas deste ato, acesse o site <https://autdigital.azevedobastos.not.br> e informe o Código de Autenticação Digital

Esta Declaração é válida por **tempo indeterminado** e está disponível para consulta em nosso site.

¹Código de Autenticação Digital: 27732901201440450920-1 a 27732901201440450920-11

²Legislações Vigentes: Lei Federal nº 8.935/94, Lei Federal nº 10.406/2002, Medida Provisória nº 2200/2001, Lei Federal nº 13.105/2015, Lei Estadual nº 8.721/2008, Lei Estadual nº 10.132/2013, Provimento CGJ N° 003/2014 e Provimento CNJ N° 100/2020.

O referido é verdade, dou fé.

CHAVE DIGITAL

00005b1d734fd94f057f2d69fe6bc05b599870f76e77509d254dbec716f4f95eba614b45200571c6bb1a24d5d04d28c1b0f173b176c73157b65b399dd5e54404f565bb9efccaf6986443db0bf01018bc



Presidência da República  
Casa Civil  
Medida Provisória Nº 2.200-2,  
de 24 de agosto de 2001.





**Certidão de Acervo Técnico - CAT**  
**Resolução nº 1.025, de 30 de outubro de 2009**

**CREA-PE**

**Conselho Regional de Engenharia e Agronomia de Pernambuco**

**CAT com Registro de Atestado**

**1006812014**

**Atividade em Andamento**

CERTIFICAMOS, em cumprimento ao disposto na Resolução n.º 1.025, de 30 de outubro de 2009, do Confea, que consta dos assentamentos deste Conselho Regional de Engenharia e Agronomia de Pernambuco - Crea-PE, o Acervo Técnico do profissional **HUMBERTO PINTO SILVA** referente à(s) Anotação(ões) de Responsabilidade Técnica - ART abaixo discriminada(s):  
Profissional: **HUMBERTO PINTO SILVA**  
Registro: **PE022205 RNP: 1801133069**  
Título Profissional: **Engenheiro Civil;**

Número da ART: <b>11057122</b>	Tipo de ART: <b>Obra e Serviço</b>	Registrada em: <b>19/12/2011</b>	Baixada em: <b>15/04/2014</b>
Forma de Registro: <b>Empregador</b>	Participação Técnica: <b>Equipe Multidisciplinar</b>		
Empresa Contratada: <b>GEOSISTEMAS ENGENHARIA E PLANEJAMENTO LTDA</b>			
Contratante: <b>DER-PE</b>	CPF / CNPJ: <b>11.554.474/0001-00</b>		
Rua: <b>AVENIDA CRUZ CABUGÁ</b>	N.º: <b>1033</b>		
Complemento: <b>-</b>	Bairro: <b>SANTO AMARO</b>		
Cidade: <b>RECIFE</b>	UF: <b>PE</b>	CEP: <b>50040-912</b>	
Contrato: <b>069/2011 DJ</b>	Celebrado em: <b>28/11/2011</b>	Vinculado à ART: <b>11033740</b>	
Valor do Contrato(R\$): <b>1.139.531,45</b>	Tipo de Contratante: <b>Pessoa Jurídica</b>	Ação institucional: <b>Não indicado</b>	
Endereço da Obra/Serviço: <b>RODOVIA PE 45</b>	N.º: <b>-</b>		
Complemento: <b>-</b>	Bairro: <b>DIVERSOS</b>		
Cidade: <b>ESCALADA/VITÓRIA DE SANTO ANTÃO</b>	UF: <b>Não indicad</b>	CEP: <b>Não indicado</b>	
Data de Início: <b>Não indicado</b>	Conclusão efetiva: <b>Não indicado</b>	Coordenadas Geográficas: <b>Não indicado</b>	
Finalidade: <b>Não indicado</b>	Código: <b>Não indicado</b>		
Proprietário: <b>DER-PE</b>	CPF/CNPJ: <b>11.554.474/0001-00</b>		
Atividade Técnica:	Quantidade: <b>0,00</b>	Unidade: <b>Não indicado</b>	
<b>ENGENHEIRO SUPERVISOR E DE ESTRUTURAS DOS SERVIÇOS DE SUPERVISÃO E FISCALIZAÇÃO DAS OBRAS DE RESTAURAÇÃO DA RODOVIA PE-045, TRECHO: ENTR BR-101 (ESCALADA) ENTR: BR-232 (VITÓRIA DE SANTO ANTÃO), COM EXTENSÃO DE 34,40KM.</b>			

**Observações:**

**ART BAIXADA EM 15/04/2014, POR CONCLUSÃO PARCIAL DOS SERVIÇOS.**

**Informações Complementares:**

- O ACERVO É PARCIAL E SE REFERE AO PERÍODO DE 28/11/2011 A 28/09/2012.
- O PROFISSIONAL NÃO POSSUI ATRIBUIÇÕES PARA: RECONFORMAÇÃO DE COBERTURA VEGETAL E PLANTIO.

CERTIFICAMOS, finalmente, que se encontra vinculado à presente Certidão de Acervo Técnico - CAT, conforme selos de segurança A066.193 a A066.199, o atestado contendo 7 folha(s), expedido pelo contratante de obra/serviço, a quem cabe a responsabilidade pela veracidade e exatidão das informações nele constantes.

**Certidão De Acervo Técnico n.º 1006812014**

**16 de abril de 2014, 09:16:22**

**Autenticação: 6ab86956-3bf8-46c0-abc4-52ef12a00fce**

A CAT à qual o atestado está vinculado é o documento que comprova o registro de atestado no Crea.  
A CAT à qual o atestado está vinculado constitui prova da capacidade técnico-profissional da pessoa jurídica somente se o responsável técnico indicado estiver ou venha a ser integrado ao seu quadro técnico por meio de declaração entregue no momento da habilitação ou da entrega das propostas.  
A CAT é válida em todo território nacional.

A CAT perderá a validade no caso de modificação dos dados técnicos qualitativos e quantitativos nela contidos, bem como de alteração da situação do registro da ART.  
A autenticidade e a validade desta certidão deve ser confirmada no site do Crea-PE (<http://www.creape.org.br>).  
A falsificação deste documento constitui crime previsto no Código Penal Brasileiro, sujeitando o autor à respectiva ação penal.

**Conselho Regional de Engenharia e Agronomia de Pernambuco**

**Av. Agamenon Magalhães, 2978, Espinheiro - Recife - PE, CEP 52020-000**

**Tel.: (81) 3423-4200 Fax: (81) 3423-8480 Email: [creape@creape.org.br](mailto:creape@creape.org.br)**

**CARTÓRIO AZEVEDO BASTOS** 1º OFÍCIO DE REGISTRO CIVIL DAS PESSOAS NATURAIS E TABELIONATO DE NOTAS - Código CNJ 06.879-0

**Autenticação Digital**

De acordo com os artigos 1º, 3º e 7º inc. V 8º, 41 e 52 da Lei Federal 8.935/1994 e Art. 6º Inc. XII da Lei Estadual 8.721/2008 autentico a presente imagem digitalizada, reprodução fiel do documento apresentado e conferido neste ato. O referido é verdade. Dou fé.

**Cód. Autenticação: 27730805201040120800-1; Data: 08/05/2020 10:49:36**

Selo Digital de Fiscalização Tipo Normal C: AKA75069-CN2H;  
Valor Total do Ato: R\$ 4,56

Confira os dados do ato em: <https://selodigital.tjpb.jus.br>

**Válber Azevedo da Miranda Cavalcanti**  
Tribunal



Secretaria de  
Infraestrutura



**PERNAMBUCO**  
GOVERNO DO ESTADO  
O FUTURO A DENTRO DA AGORA

## CERTIDÃO PARCIAL DE EXECUÇÃO DE SERVIÇOS

DEPARTAMENTO DE ESTRADAS DE RODAGEM DO ESTADO DE PERNAMBUCO

Certificamos, a requerimento da interessada, que a mesma está fiscalizando e supervisionando para este DER/PE, os seguintes serviços:

Processo n.º : 2842/10  
Contrato : 0069/11  
Interessado : **GEOSISTEMAS - ENGENHARIA E PLANEJAMENTO LTDA**  
Período de execução : 28/11/2011 a 28/09/12  
Serviço : Supervisão e fiscalização da PE-045, Trecho Entr. BR-101 (Escada) / Entr. BR-232 (Vitória de Santo Antão). Ext. 34,40  
Engº Supervisor : **Roberto Lemos Muniz**, Engenheiro Civil, CREA nº 12492-D/PE  
Engº Supervisor e de Estruturas : **Humberto Pinto Silva**, Engenheiro Civil, CREA nº 22205-D/PE  
Engº Supervisor : **Henrique Pinto Silva**, Engenheiro Civil, CREA nº 24465-D/PE  
Engº Residente : **Francisco Noronha Cardozo Filho**, Engenheiro Civil, CREA nº 36.541-D/PE



Obra/Lote	Rodovia	Trecho	Extensão
1	PE045	Entr. BR-101 (Escada) / Entr. BR-232 (Vitória de Santo Antão)	34,400 km
2	PE045	ENTR. BR-101 (ESCADA)-ENTR. BR-232 (VITÓRIA DE SANTO ANTÃO)	34,400 km

### Obra/Lote: 1 - RESTAURAÇÃO DA RODOVIA PE-045

Código	Descrição	Unid.	Qtde. exec.
26	Drenagem e Obras de Arte Correntes		
100000	Drenagem e Obras Correntes		
100001	Meio fio de concreto - MFC 05 (Brita e Areia Comercial)	m	5.793,800
100002	Sarjeta triangular de concreto - STC 02 - BC/AC	m	6.544,500
100003	Entrada d'água - EDA 01 (Brita e Areia Comercial)	UN	5,000
100004	Entrada d'água - EDA 02 (Brita e Areia Comercial)	UN	0,000
100005	Descida d'água aterros em degraus - armada - DAD 02 (brita e areia comercial)	m	17,100



Recife - PE - CEP: 50.040-912  
PABX (81) 3481-4255 - FAX: (81) 3181-4344 - [www.der.pe.gov.br](http://www.der.pe.gov.br)

*[Handwritten signature]*

**CARTÓRIO AZEVEDO BASTOS**  
1º OFÍCIO DE REGISTRO CIVIL DAS PESSOAS NATURAIS  
E TABELIONATO DE NOTAS - Código CNJ 06.879-0  
De acordo com os artigos 1º, 3º e 7º inc. V 8º, 41 e 52 da Lei Federal 8.935/1994 e Art. 6º Inc. XII da Lei Estadual 8.721/2008 autentico a presente imagem digitalizada, reprodução fiel do documento apresentado e conferido neste ato. O referido é verdade. Dou fé.  
**Cód. Autenticação: 27730805201040120800-2; Data: 08/05/2020 10:49:36**  
Selo Digital de Fiscalização Tipo Normal C: AKA75068-GX4A;  
Valor Total do Ato: R\$ 4,56  
Confira os dados do ato em: <https://selodigital.tjpb.jus.br>  
Válber Azevedo da Miranda Cavalcanti  
Titular





## CERTIDÃO PARCIAL DE EXECUÇÃO DE SERVIÇOS

DEPARTAMENTO DE ESTRADAS DE RODAGEM DO ESTADO DE PERNAMBUCO

	comercial)		
100006	Valeta proteção de aterro com revestimento de concreto - VPA 04 - BC/AC	m	0,000
100007	Dissipador de energia - DEB 01 (Brita e Areia Comercial)	UN	1,000
100008	Dreno longitudinal profundo para corte em solo - DPS 01 (areia e tubo comercial)	m	15.378,500
100009	Corpo BSTC D=1,00m (Brita, Areia e Tubo Comercial)	m	0,000
100010	Boca BSTC Ø = 1,00m normal AC/BC/PC	UN	0,000
100011	Escavação mecânica de vala em material de 1ª categoria	m3	10.108,875
100012	Escavação manual de vala em material 2ª categoria	m3	0,000
100013	Boca saída para dreno longitudinal profundo BSD 02 AC/BC	m	30,000
100014	Desobstrução de bueiro	m3	0,000
100015	Limpeza de bueiro	m3	0,000
100016	Limpeza de sarjeta e meio fio	m	0,000
100017	Colchão drenante de areia (areia comercial).	M3	2.242,800
100018	Escavação manual de vala em material de 3ª. categoria.	M3	2.032,928
74	<b>Pavimentação Rodoviária (Construção)</b>		
100000	<b>Pavimentação</b>		
100001	Reciclagem in situ de base + revestimento, com adição de 5cm de brita, inclusive fresagem totalizando espessura de 0,20m	M3	20.014,500
100002	Fresagem contínua do revestimento betuminoso	m3	534,030
100003	Demolição de placa de concreto de cimento portland com remoção de metralha	m³	7.299,600
100004	Craqueamento e adensamento de placa de concreto de cimento portland	m³	0,000
100005	Remoção mecanizada da camada granular pavimento	m3	14.684,600
100006	Transporte local em rodovia pavimentada, 0,67x (x=50,00)	tkm	-0,018
100006A	Transporte local com basculante 10 m³ - rodovia pavimentada (restauração) - material para bota-fora 0,67X (X = 1,00)	tkm	323.255,871
100007	Patrolamento	m2	30.072,000
100008	Compactação de material de bota-fora	m3	21.984,200
100009	Regularização do subleito	m2	26.649,000
100010	Reforço do subleito	m3	5.329,800
100011	Macadame vibrado a seco com espessura de 0,20m, inclusive fornecimento do material	m²	35.490,000
100012	Fornecimento e aplicação mecânica de concreto pobre rolado	m3	7.299,600



30  
Tabelionato de Notas e Registro de Imóveis  
R. Manoel de Medeiros, 1043 - Santo Amaro - Recife - PE - CEP: 50.040-912  
FAX: (81) 3181-4255 - FAX: (81) 3181-4344 - www.der.pe.gov.br  
31 MAR. 2014 CNPJ 11.554.474/0001-00

2

**CARTÓRIO AZEVEDO BASTOS**  
1º OFÍCIO DE REGISTRO CIVIL DAS PESSOAS NATURAIS  
E TABELIONATO DE NOTAS - Código CNJ 06.879-0  
De acordo com os artigos 1º, 3º e 7º inc. V 8º, 41 e 52 da Lei Federal 8.935/1994 e Art. 6º Inc. XII da Lei Estadual 8.721/2008 autentico a presente imagem digitalizada, reprodução fiel do documento apresentado e conferido neste ato. O referido é verdade. Dou fé.  
**Cód. Autenticação: 27730805201040120800-3; Data: 08/05/2020 10:49:36**  
Selo Digital de Fiscalização Tipo Normal C: AKA75067-H671;  
Valor Total do Ato: R\$ 4,56  
Confira os dados do ato em: <https://selodigital.tjpb.jus.br>





Secretaria de Transportes

PERNAMBUCO  
PAVIMENTO DE ESTADO**CERTIDÃO PARCIAL DE EXECUÇÃO DE SERVIÇOS**

DEPARTAMENTO DE ESTRADAS DE RODAGEM DO ESTADO DE PERNAMBUCO

	c/material comercial		
100013	Manta sintética para recapeamento asfáltico com fornecimento e aplicação - OP- 40	M2	36.729,00
100014	Concreto betuminoso usinado a quente - binder AC/BC	t	25.234,67
100015	Imprimação	m2	118.374,50
100016	Pintura de ligação	m2	307.639,85
100017	Concreto betuminoso usinado a quente - capa de rolamento AC/BC	t	4.799,17
100018	Tapa buraco com PMF, inclusive mistura betuminosa sem forn. do ligante (Brita e areia comercial)	m3	0,00
100019	Base de brita graduada (Brita Comercial).	M3	85,40
100020	Escavação e carga material de jazida (acostamentos) inclusive transporte.	M3	11.558,79
100021	Regularização do sub-leito com equipamento manual.	M2	7.686,00
100022	Reforço do sub-leito com equipamento manual.	M3	1.537,20
100023	Macadame vibrado a seco com espessura de 0,20m, inclusive fornecimento do material, com equipamento manual.	M2	9.030,00
100024	Transporte local com basculante 10 m³ - rodovia pavimentada (restauração) - CCR 0,67X(X = 1,00).	tkm	149.233,39
79	<b>Sinalização Rodoviária</b>		
100000	<b>Sinalização</b>		
100001	Pintura faixa - (NBR 11862) - tinta reflectiva a base de resina acrílica	m2	0,00
100002	Pintura setas e zebração - (NBR 11862) Tinta reflectiva a base de resina acrílica	m2	0,00
100003	Fornecimento e Implantação placa sinalização totalmente refletiva (escav. h=0,50m, sendo chumbado em concreto h=0,30m e reaterro h=0,20m)	m2	0,00
100004	Fornecimento e colocação de tachão refletiva bidirecional	UN	0,00
100005	Fornecimento e colocação de tachão refletiva monodirecional	UN	0,00
100006	Fornecimento e colocação de tacha refletiva bidirecional	UN	0,00
81	<b>Obras Complementares</b>		
100000	<b>Obras Complementares</b>		
100001	Demolição de dispositivos de concreto simples	m3	2.229,80
100002	Demolição de dispositivos de concreto armado	m3	0,00
100003	Remoção mecanizada de revestimento betuminoso	m3	0,00
100004	Defensa semi-maleável simples (fornecimento e implantação)	m	0,00
100005	Ancoragem de dispositivos de concreto simples	m	0,00



31 MAR. 2014  
CNPJ 11.554.474/0001-00  
FAX: (81)3181-4344 - www.der.pe.gov.br

20

**CARTÓRIO AZEVEDO BASTOS**  
1º OFÍCIO DE REGISTRO CIVIL DAS PESSOAS NATURAIS  
E TABELIONATO DE NOTAS - Código CNJ 06.879-0  
De acordo com os artigos 1º, 3º e 7º inc. V 8º, 41 e 52 da Lei Federal 8.935/1994 e Art. 6º Inc. XII da Lei Estadual 8.721/2008 autentico a presente imagem digitalizada, reprodução fiel do documento apresentado e conferido neste ato. O referido é verdade. Dou fé.  
**Cód. Autenticação: 27730805201040120800-4; Data: 08/05/2020 10:49:36**  
Selo Digital de Fiscalização Tipo Normal C: AKA75066-ZNKN;  
Valor Total do Ato: R\$ 4,56  
Confira os dados do ato em: <https://selodigital.tjpb.jus.br>



## CERTIDÃO PARCIAL DE EXECUÇÃO DE SERVIÇOS

DEPARTAMENTO DE ESTRADAS DE RODAGEM DO ESTADO DE PERNAMBUCO

	(fornecimento/implantação)		
100006	Pintura a cal (02 demãos)	m2	0,000
82	<b>Proteção Ambiental</b>		
100000	<b>Proteção Ambiental</b>		
100001	Escavação mecânica de vala em material de 1ª categoria	m3	0,000
100002	Reconformação da cobertura vegetal	m2	0,000
100003	Plantação de capim sândalo com irrigação ( c/fornecimento do capim )	m2	0,000
100	<b>Aquisição de Materiais Betuminosos</b>		
100000	<b>Aquisição Materiais Betuminoso</b>		
100001	Fornecimento de material betuminoso - CM 30 - Ceará/Bahia	t	118,375
100002	Fornecimento de Material Betuminoso - Emulsão Asfáltica - RR-1C - Ceará/Bahia	T	157,411
100003	Fornecimento de material betuminoso - cap 50/70 Ceará/Bahia	t	1.735,930
100004	Fornecimento de material betuminoso - emulsão asfáltica - RM-1C - Ceará/Bahia	t	0,000
200000	<b>Transporte de Materiais Betuminosos</b>		
200001	Transporte de material betuminoso a quente - CM 30 0,46x2 (x1=0,00 x2=710,00)	t	118,375
200002	Transporte de material betuminoso a frio - Emulsão Asfáltica RR-1C 0,46x2 (x1=0,00 x2=710,00)	t	157,411
200003	Transporte de material betuminoso a quente - CAP 50/70 0,46x2 (x1=1,00 x2=710,00)	t	1.735,930
200004	Transporte de material betuminoso a frio - Emulsão Asfáltica RM-1C 0,46x2 (x1=0,00 x2=710,00)	t	0,000
122	<b>Obras Darte Especiais (Restauração)</b>		
100000	<b>Ponte sobre Riacho Grande</b>		
101000	<b>Serviços nas cabeceiras</b>		
101001	Demolição e remoção de concreto armado (Construção , conservação e restauração)	m³	0,000
101002	Guarda-corpo h=1,10m (brita e areia comerciais) MOD. DER	m	20,000
101003	Pintura com nata de cimento	m2	0,000
101004	Remoção mecanizada de revestimento betuminoso	m3	0,000
101005	Apicoamento manual de superfície de concreto C.P.	m2	0,000
101006	Limpeza e enchimento de junta de pavimento de concreto	m	0,000
101007	Junta JEENE 2540 VV com labios polimericos - ARE 41 C (3x2cm)	m	0,000



30 Tabelionato de Notas  
Janaína Flor de Sá  
Karyane Maia Neves Teixeira  
PARN/01/1201-3255-1 FAX: (81)3181-4344 - www.der.pe.gov.br  
PJ 11.554.474/0001-00

*[Handwritten signature]*

**CARTÓRIO AZEVEDO BASTOS** 1º OFÍCIO DE REGISTRO CIVIL DAS PESSOAS NATURAIS E TABELIONATO DE NOTAS - Código CNJ 06.879-0  
De acordo com os artigos 1º, 3º e 7º inc. V 8º, 41 e 52 da Lei Federal 8.935/1994 e Art. 6º Inc. XII da Lei Estadual 8.721/2008 autentico a presente imagem digitalizada, reprodução fiel do documento apresentado e conferido neste ato. O referido é verdade. Dou fé.  
**Cód. Autenticação: 27730805201040120800-5; Data: 08/05/2020 10:49:36**  
Selo Digital de Fiscalização Tipo Normal C: AKA75065-HOLY;  
Valor Total do Ato: R\$ 4,56  
Confira os dados do ato em: <https://selodigital.tjpb.jus.br>





Secretaria de Transportes



PERNAMBUCO GOVERNO DO ESTADO

## CERTIDÃO PARCIAL DE EXECUÇÃO DE SERVIÇOS

DEPARTAMENTO DE ESTRADAS DE RODAGEM DO ESTADO DE PERNAMBUCO

	inclusive materiais e aplicação		
101008	Limpeza de ponte	m	0,000
102000	<b>Recuperação Meso Estruturas - Pilar e Parede de Encontro</b>		
102001	Apicoamento manual de superfície de concreto C.P.	m2	0,000
102002	Escovação de superfícies em alvenaria, concreto ou ferragens para retirada de substrato. Inclusive a utilização de Escova Retangular com Cerdas de Aço.	M2	0,000
102003	Furação de concreto, espessura de 3/4" L= 20 cm	UN	0,000
102004	Ancoragem das armaduras	UN	0,000
102005	Aplicação de adesivo epóxico tipo SIKADUR 32 ou similar.	M2	0,000
102006	Reparo da superfície de concreto (profundidade < ou = 5cm) com sika TOP 122	M2	0,000
102007	Fornecimento, preparo e colocação formas aço CA 50	kg	0,000
103000	<b>Recuperação da Superestrutura - Laje</b>		
103001	Apicoamento manual de superfície de concreto C.P.	m2	0,000
103002	Escovação de superfícies em alvenaria, concreto ou ferragens para retirada de substrato. Inclusive a utilização de Escova Retangular com Cerdas de Aço.	M2	0,000
103003	Furação de concreto, espessura de 3/4" L= 20 cm	UN	0,000
103004	Ancoragem das armaduras	UN	0,000
103005	Aplicação de adesivo epóxico tipo SIKADUR 32 ou similar.	M2	0,000
103006	Reparo da superfície de concreto (profundidade < ou = 5cm) com sika TOP 122	M2	0,000
104000	<b>Recuperação Superestrutura - Vigas</b>		
104001	Apicoamento manual de superfície de concreto C.P.	m2	0,000
104002	Escovação de superfícies em alvenaria, concreto ou ferragens para retirada de substrato. Inclusive de Escova Retangular com Cerdas de Aço.	M2	0,000
104003	Furação de concreto, espessura de 3/4" L= 20 cm	UN	0,000
104004	Ancoragem das armaduras	UN	0,000
104005	Aplicação de adesivo epóxico tipo SIKADUR 32 ou similar.	M2	0,000
104006	Reparo da superfície de concreto (profundidade < ou = 5cm) com sika TOP 122	M2	0,000
200000	<b>Pontilão sobre Ferrovia</b>		
201000	<b>Serviços nas cabeceiras</b>		
201001	Demolição e remoção de concreto armado (Construção, conservação m³		0,000



30 Tabelionato de Notas  
Antônio Ivo Salgado  
Tribunal de Justiça de Pernambuco  
PABX (81) 3181-4255 - FAX: (81) 3181-4344 - www.der.pe.gov.br  
31 MAR. 2014  
CNPJ 11.554.474/0001-00

Certifico que a presente cópia é a reprodução fiel do original que me foi autenticado. Dou fé.

**CARTÓRIO AZEVEDO BASTOS** 1º OFÍCIO DE REGISTRO CIVIL DAS PESSOAS NATURAIS E TABELIONATO DE NOTAS - Código CNJ 06.879-0  
De acordo com os artigos 1º, 3º e 7º inc. V 8º, 41 e 52 da Lei Federal 8.935/1994 e Art. 6º Inc. XII da Lei Estadual 8.721/2008 autentico a presente imagem digitalizada, reprodução fiel do documento apresentado e conferido neste ato. O referido é verdade. Dou fé.  
**Cód. Autenticação: 27730805201040120800-6; Data: 08/05/2020 10:49:36**  
Selo Digital de Fiscalização Tipo Normal C: AKA75064-HPWK;  
Valor Total do Ato: R\$ 4,56  
Confira os dados do ato em: <https://selodigital.tjpb.jus.br>



## CERTIDÃO PARCIAL DE EXECUÇÃO DE SERVIÇOS

DEPARTAMENTO DE ESTRADAS DE RODAGEM DO ESTADO DE PERNAMBUCO

	de restauração)		
201002	Guarda-corpo h=1,10m (brita e areia comerciais) MOD. DER	m	0,000
201003	Pintura com nata de cimento	m2	0,000
202000	<b>Recuperação Superestrutura</b>		
202001	Apicoamento manual da superfície de concreto C.P.	m2	0,000
202002	Escovação de superfícies em alvenaria, concreto ou ferragens para retirada de substrato. Inclusive a utilização de Escova Retangular com Cerdas de Aço.	M2	0,000
202003	Furação de concreto, espessura de 3/4" L=m 20 cm	UN	0,000
202004	Ancoragem das armaduras	UN	0,000
202005	Aplicação de adesivo epóxico tipo SIKADUR 32 ou similar.	M2	0,000
202006	Reparo da superfície de concreto (profundidade < ou = 5cm) com sika TOP 122	M2	0,000
202007	Fornecimento, preparo e colocação formas aço CA 50	kg	0,000
202008	Limpeza de ponte	m	0,000
127	<b>Terraplenagem</b>		
100001	Escavação, carga e transporte de material de 1ª. categoria DMT até 50,00m	M3	271,650
100002	Escavação, carga e transporte em material de 1ª. categoria DMT 201 a 400m, com carregadeira.	M3	0,000
100003	Escavação, carga e transporte em material de 1ª. categoria DMT 601 a 800m com carregadeira.	M3	172,800
100004	Escavação, carga e transporte em material de 1ª. categoria DMT 1001 a 1200m com carregadeira.	M3	616,000
100005	Escavação, carga e transporte em material de 1ª. categoria DMT 1201 a 1400m, com carregadeira.	M3	112,500
100006	Escavação, carga e transporte em material de 1ª. categoria DMT 1401 a 1600m com carregadeira.	M3	233,999
100007	Escavação, carga e transporte em material de 1ª. categoria DMT 1601 a 1800m, com carregadeira.	M3	1.268,796
100008	Escavação, carga e transporte em material de 1ª. categoria DMT 2001 a 3000m, com carregadeira.	M3	2.279,420
100009	Escavação, carga e transporte em material de 1ª categoria DMT 3001 a 5000m, com carregadeira.	M3	2.356,195
100010	Escavação, carga e transporte em material de 1ª. categoria DMT 5001 a 7000m com carregadeira.	M3	333,030
100011	Escavação, carga e transporte em material de 1ª. categoria DMT 7001 a 8000m com carregadeira.	M3	48,000



PABX (81) 3181-4255 - FAX: (81) 3181-4344 - www.der.pe.gov.br

31 MAR. 2014

CNPJ 11.554.474/0001-00

Certifico que a presente cópia é a reprodução fiel do original que foi







Secretaria  
de Transportes



PERNAMBUCO  
REPUBLICA DO ESTADO

## CERTIDÃO PARCIAL DE EXECUÇÃO DE SERVIÇOS

DEPARTAMENTO DE ESTRADAS DE RODAGEM DO ESTADO DE PERNAMBUCO

	a 9000m, com carregadeira.		
100012	Escavação, carga e transporte em material de 1ª. categoria DMT 9001 a 11000m, com carregadeira.	M3	1.036,570
100013	Escavação, carga e transporte em material de 1ª. categoria DMT 12000 a 13000m, com carregadeira.	M3	115,497
100014	Escavação, carga e transporte em material de 1ª. categoria DMT 13000 a 14000, com carregadeira	M3	635,937
100015	Escavação, carga e transporte em material de 1ª. categoria DMT > 14.000m, com carregadeira.	M3	3.321,470
100016	Compactação de aterro a 100% do proctor normal.	M3	4.218,716
100017	Espalhamento de material de bota-foras.	M3	4.218,500

### INFORMAÇÃO:

De acordo com os registros existentes nessa Autarquia, a Requerente está fiscalizando e supervisionando no prazo contratual e de acordo com as normas e especificações vigentes no DER/PE, os serviços nos quantitativos acima indicados.

Recife, 22 de AGOSTO de 2013

Paulo de Tarso Fernandes da Rocha  
Coordenador de Operações e Supervisão

### CERTIDÃO:

Tendo em vista a informação do COORDENADOR DE OPERAÇÕES E SUPERVISÃO, certifico a Execução dos serviços, nos termos do requerimento e da informação supra, sem prejuízo da responsabilidade civil da requerente, prevista no Artigo 1.245 do Código Civil.

Recife, \_\_\_ de \_\_\_ de \_\_\_

José Carlos Antunes Lima  
Diretor de Operações e Construções

### RECEBIDO:

Recife, \_\_\_ de \_\_\_ de \_\_\_

ASSINATURA



30 Tabelionato de Notas do Recife  
Rua da Constituição, 133 - Santo Amaro - Recife - PE - CEP: 50.040-912  
Rafaela Maria Neves Teixeira  
Mônica Maria de Jesus  
Autarquizada  
PABX: (81) 3161-4344 - FAX: (81) 3161-4344 - www.der.pe.gov.br

31 MAR. 2014 CNPJ 11.554.474/0001-00



**CARTÓRIO AZEVEDO BASTOS** 1º OFÍCIO DE REGISTRO CIVIL DAS PESSOAS NATURAIS  
E TABELIONATO DE NOTAS - Código CNJ 06.879-0  
Rua Espírito Santo, 150 - Bairro São Vicente - Recife/PE - CEP 50030-000 - www.cartorioazb.com.br - Tel: (81) 3224-7433 - Fax: (81) 3224-6900

**Autenticação Digital**  
De acordo com os artigos 1º, 3º e 7º inc. V 8º, 41 e 52 da Lei Federal 8.935/1994 e Art. 6 Inc. XII da Lei Estadual 8.721/2008 autentico a presente imagem digitalizada, reprodução fiel do documento apresentado e conferido neste ato. O referido é verdade. Dou fé.

**Cód. Autenticação: 27730805201040120800-9; Data: 08/05/2020 10:49:36**

Selo Digital de Fiscalização Tipo Normal C: AKA75061-RY0Q;  
Valor Total do Ato: R\$ 4,56

Confira os dados do ato em: <https://selodigital.tjpb.jus.br>

Válber Azevedo da Miranda Cavalcanti  
Tribunal



**SERVIÇOS AUTENTADOS DO JUIZ DE PAZ**  
**ARNALDO MACIEL - TABELIAO**  
Rua Siqueira Campos, nº100 - Centro  
Fone: (81) 3224-7433 - 3035-6900

Reconheço a(s) firma(s) de:  
(0051681)-JOSE CARLOS ANTUNES LIMA.....  
Por semelhança, dou fé.

Em Testemunho da verdade.  
Recife, 24/03/2014  
JOANDERSON CHRYSZIAN SOARES DE LIMA  
ESCREVENTE AUTORIZADO

Emolumentos:.. R\$3,09  
T.S.N.R.(202): R\$0,62  
TOTAL:.....R\$3,71

SOLENTE VALIDO COM SELO DE AUTENTICIDADE

**SERVIÇOS AUTENTADOS DO JUIZ DE PAZ**  
**ARNALDO MACIEL - TABELIAO**  
Rua Siqueira Campos, nº100 - Centro  
Fone: (81) 3224-7433 - 3035-6900

Reconheço a(s) firma(s) de:  
(00216792)-PAULO DE TARSO FERNANDES DA...  
ROCHA.....  
Por semelhança, dou fé.

Em Testemunho da verdade.  
Recife, 25/03/2014  
06200501 GOMES DE OLIVEIRA ARAUJO  
ESCREVENTE AUTORIZADO

Emolumentos:.. R\$3,09  
T.S.N.R.(202): R\$0,62  
TOTAL:.....R\$3,71

SOLENTE VALIDO COM SELO DE AUTENTICIDADE

REPÚBLICA FEDERATIVA DO BRASIL  
ESTADO DA PARAÍBA  
CARTÓRIO AZEVEDO BASTOS  
FUNDADO EM 1888

PRIMEIRO REGISTRO CIVIL DE NASCIMENTO E ÓBITOS E PRIVATIVO DE CASAMENTOS, INTERDIÇÕES E TUTELAS DA COMARCA DE JOÃO PESSOA

Av. Epitácio Pessoa, 1145 Bairro dos Estados 58030-00, João Pessoa PB  
Tel.: (83) 3244-5404 / Fax: (83) 3244-5484  
<http://www.azevedobastos.not.br>  
E-mail: [cartorio@azevedobastos.not.br](mailto:cartorio@azevedobastos.not.br)



DECLARAÇÃO DE SERVIÇO DE AUTENTICAÇÃO DIGITAL

O Bel. Válber Azevêdo de Miranda Cavalcanti, Oficial do Primeiro Registro Civil de Nascimentos e Óbitos e Privativo de Casamentos, Interdições e Tutelas com atribuição de autenticar e reconhecer firmas da Comarca de João Pessoa Capital do Estado da Paraíba, em virtude de Lei, etc...

DECLARO ainda que, para garantir transparência e segurança jurídica de todos os atos oriundos da atividade Notarial e Registral no Estado da Paraíba, foi instituído pela Lei Nº 10.132, de 06 de novembro de 2013, a aplicação obrigatória de um Selo Digital de Fiscalização Extrajudicial em todos os atos de notas e registro, composto de um código único (por exemplo: Selo Digital: ABC12345-X1X2) e dessa forma, cada autenticação processada pela nossa Serventia pode ser verificada e confirmada tantas vezes quanto for necessário através do site do Tribunal de Justiça do Estado da Paraíba, endereço <https://corregedoria.tjpb.jus.br/selo-digital/>.

A autenticação digital do documento faz prova de que, na data e hora em que ela foi realizada, a empresa Geosistemas Eng Planej LTDA tinha posse de um documento com as mesmas características que foram reproduzidas na cópia autenticada, sendo da empresa Geosistemas Eng Planej LTDA a responsabilidade, única e exclusiva, pela idoneidade do documento apresentado a este Cartório.

Nesse sentido, declaro que a Geosistemas Eng Planej LTDA assumiu, nos termos do artigo 8º, §1º, do Decreto nº 10.278/2020, que regulamentou o artigo 3º, inciso X, da Lei Federal nº 13.874/2019 e o artigo 2º-A da Lei Federal 12.682/2012, a responsabilidade pelo processo de digitalização dos documentos físicos, garantindo perante este Cartório e terceiros, a sua autoria e integridade.

De acordo com o disposto no artigo 2º-A, §7º, da Lei Federal nº 12.682/2012, o documento em anexo, identificado individualmente em cada Código de Autenticação Digital¹ ou na referida sequência, poderá ser reproduzido em papel ou em qualquer outro meio físico.

Esta DECLARAÇÃO foi emitida em **30/05/2022 16:41:47 (hora local)** através do sistema de autenticação digital do Cartório Azevedo Bastos, de acordo com o Art. 1º, 10º e seus §§ 1º e 2º da MP 2200/2001, como também, o documento eletrônico autenticado contendo o Certificado Digital do titular do Cartório Azevedo Bastos, poderá ser solicitado diretamente a empresa Geosistemas Eng Planej LTDA ou ao Cartório pelo endereço de e-mail [autentica@azevedobastos.not.br](mailto:autentica@azevedobastos.not.br) Para informações mais detalhadas deste ato, acesse o site <https://autdigital.azevedobastos.not.br> e informe o Código de Autenticação Digital

Esta Declaração é válida por **tempo indeterminado** e está disponível para consulta em nosso site.


¹Código de Autenticação Digital: 27730805201040120800-1 a 27730805201040120800-9

²Legislações Vigentes: Lei Federal nº 8.935/94, Lei Federal nº 10.406/2002, Medida Provisória nº 2200/2001, Lei Federal nº 13.105/2015, Lei Estadual nº 8.721/2008, Lei Estadual nº 10.132/2013, Provimento CGJ N° 003/2014 e Provimento CNJ N° 100/2020.

O referido é verdade, dou fé.

CHAVE DIGITAL

00005b1d734fd94f057f2d69fe6bc05b599870f76e77509d254dbec716f4f95e70282bf78f901e168490fa9f8c49804188d4b31f5e7f638a5237bfa48d8955df565bb9efccaf6986443db0bf01018bc







# **Certidão de Acervo Técnico - CAT** **CREA-PE** **Resolução nº 1.025, de 30 de outubro de 2009**

**Conselho Regional de Engenharia e Agronomia de Pernambuco**

**CAT com Registro de  
Atestado**

**1021972015**

**Atividade Concluída**

CERTIFICAMOS, em cumprimento ao disposto na Resolução n.º 1.025, de 30 de outubro de 2009, do Confea, que consta dos assentamentos deste Conselho Regional de Engenharia e Agronomia de Pernambuco - Crea-PE, o Acervo Técnico do profissional **HUMBERTO PINTO SILVA** referente à(s) Anotação(ões) de Responsabilidade Técnica - ART abaixo discriminada(s):

Profissional: HUMBERTO PINTO SILVA  
 Registro: PE022205 RNP: 1801133069  
 Título Profissional: Engenheiro Civil;

Número de ART : 160830082015 Tipo de ART : Obra e Serviço Registrada em : Não indicado Baixada em : 23/10/2015  
 Forma de Registro : Empregado Participação Técnica : Co-Autor  
 Empresa Contratada : GEOSISTEMAS ENGENHARIA E PLANEJAMENTO LTDA.  
 Contratante : Departamento de Estradas de Rodagem do Estado de Pernambuco CPF/ CNPJ: 11.554.474/0001-00  
 Rua : AVENIDA CRUZ CABUGÁ N.º: 1033  
 Complemento: Não indicado Bairro : SANTO AMARO  
 Cidade: RECIFE UF : PE CEP : 50.040-912  
 Contrato : 81/09 Celebrado em : 26/11/2009 Vinculado à ART : 104940122009  
 Valor de Contrato(R\$) : 344.053,54 Tipo de Contratante : Não indicado Ação institucional : Não indicado  
 Endereço da Obra/Serviço: RODOVIA PE - 045 N.º: 00  
 Complemento: Não indicado Bairro : DIVERSOS  
 Cidade: VITÓRIA DE SANTO ANTÃO UF : PE CEP : 50.040-912  
 Data de Início : 26/11/2009 Conclusão efetiva : 24/06/2010 Coordenadas Geográficas : Não indicado  
 Finalidade : Outros Código : Não indicado  
 Proprietário: DER - PE CPF/CNPJ: 11.554.474/0001-00  
 Atividade Técnica : Quantidade: Não indicado Unidade: Não indicado  
 COORDENAÇÃO: PROJETO: RODOVIAS, 34 MÊS

## **RESUMO DO CONTRATO:**

COORDENADOR TÉCNICO RESPONSÁVEL PELO PROJETO GEOMÉTRICO, PROJETO DE DRENAGEM E PROJETO DE RESTAURAÇÃO DAS OEAS PARA RESTAURAÇÃO DA RODOVIA: PE-045, TRECHO: ENTR.BR-101 (ESCADA) ENTR.BR-232(DUPLICADA)/ENTR.BR-232(VITÓRIA DE SANTO ANTÃO)/C/EXTENSÃO DE 34.40KM

## **Observações:**

- ESTA ART SUBSTITUI A Nº 104940122009, DE 28/12/2009.  
 - ART BAIXADA EM 23/10/2015, POR CONCLUSÃO DOS SERVIÇOS

## **Informações Complementares:**

AS ATIVIDADES DESENVOLVIDAS PELO PROFISSIONAL FICAM LIMITADAS ÀS ATRIBUIÇÕES DA MODALIDADE DA ENGENHARIA CIVIL.

CERTIFICAMOS, finalmente, que se encontra vinculado à presente Certidão de Acervo Técnico - CAT, conforme selos de segurança A102.725 a A102.732, o atestado contendo 8 página(s), expedido pelo contratante de obra/serviço, a quem cabe a responsabilidade pela veracidade e exatidão das informações nele constantes.

**Certidão de Acervo Técnico n.º 1021972015**

**23 de outubro de 2015, 14:59:36**

**Autenticação: 55c7249c-9a45-4b41-a6cf-25080969e562**

A CAT à qual o atestado está vinculado é o documento que comprova o registro de atestado no Crea.

A CAT à qual o atestado está vinculado constituirá prova da capacidade técnico-profissional da pessoa jurídica somente se o responsável técnico indicado estiver ou venha a ser integrado ao seu quadro técnico por meio de declaração entregue no momento da habilitação ou da entrega das propostas.

A CAT é válida em todo território nacional.

A CAT perderá a validade no caso de modificação dos dados técnicos qualitativos e quantitativos nela contidos, bem como de alteração da situação do registro da ART.

A autenticidade e a validade desta certidão deve ser confirmada no site do Crea-PE (<http://www.creape.org.br>).

A falsificação deste documento constitui crime previsto no Código Penal Brasileiro, sujeitando o autor à respectiva ação penal.

## **Conselho Regional de Engenharia e Agronomia de Pernambuco**

Av. Agamenon Magalhães, 2978, Espinheiro - Recife - PE, CEP 52020-000

Tel.: (81)3423-4383 Fax: (81)3423-8480 Email: [creape@creape.org.br](mailto:creape@creape.org.br)







Secretaria  
de Transportes



PERNAMBUCO  
GOVERNO DO ESTADO

## CERTIDÃO DE EXECUÇÃO DE SERVIÇOS Nº 011/2014

DEPARTAMENTO DE ESTRADAS DE RODAGEM DO ESTADO DE PERNAMBUCO

Processo n.º : 2009/001371  
Contrato : 0081/09  
Interessado : GEOSISTEMAS - ENGENHARIA E PLANEJAMENTO LTDA  
Endereço : AV. RICARDO SALAZAR, 83 - PRADO  
Período de execução : 26/11/2009 a 24/06/2010  
Finalidade : ACERVO TÉCNICO  
Serviço do Contrato : ELABORAÇÃO DE PROJETO EXECUTIVO DE ENGENHARIA PARA RESTAURAÇÃO DA RODOVIA PE-045, TRECHO: ENTR. BR-101 (ESCADA) / ENTR. BR-232 (DUPLICADA) / ENTR. BR-232 (VITÓRIA DE SANTO ANTÃO).  
Coordenador Geral : ROBERTO LEMOS MUNIZ - CREA 12.492-D/PE

Certificamos, a requerimento da interessada, que a mesma executou para este DER-PE, os seguintes serviços:

Serviço	Rodovia	Trecho	Extensão
1	PE-045	ENTR. BR-101 (ESCADA) / ENTR. BR-232 (DUPLICADA) / ENTR. BR-232 (VITÓRIA DE SANTO ANTÃO)	34,40 km

### Serviço 1: Elaboração do Projeto Executivo de Engenharia para Restauração da Rodovia PE-045

Item	Produtos Entregues
01	Entrega do Relatório de Andamento nº 01
02	Entrega do Relatório de Andamento nº 02
03	Entrega do Projeto Básico
04	Entrega do Projeto Executivo

3.º Tabelionato de Notas do Recife  
R. Marquês de Recife, 154, Santo Antônio - Recife - PE - www.cartoriocefc.com.br - Fone: (81) 3181-4255  
Autentico a presente copia, reprodução fiel do original que me foi apresentado. Em testemunho da verdade.  
- PE 13/08/2015 17:14:32  
Marcia Maria Miranda de Oliveira - Escrevente  
T2015-0474171 ENL-R\$ 2,81 FERC-R\$ 0,00 TSMR  
SELO DIGITAL: 0073692.D1507201501.10310  
Consulte autenticidade em [www.tipe.jus.br/selodigital](http://www.tipe.jus.br/selodigital)

Recife - PE - CEP: 50.040-912  
PABX (81) 3181-4255 - FAX: (81) 3181-4344 - [www.der.pe.gov.br](http://www.der.pe.gov.br)

CNPJ 11.554.474/0001-00

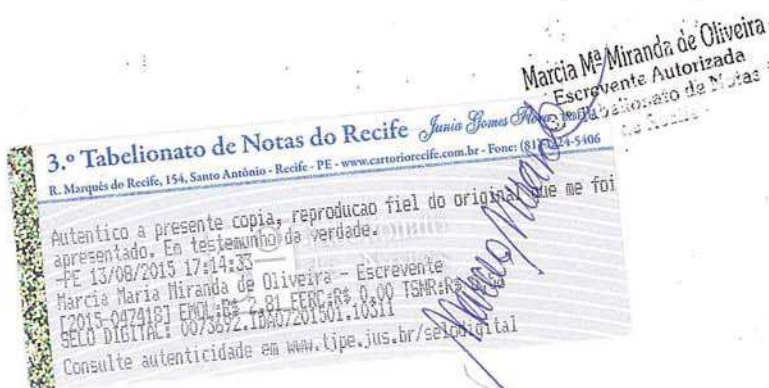


## CERTIDÃO DE EXECUÇÃO DE SERVIÇOS Nº 011/2014

DEPARTAMENTO DE ESTRADAS DE RODAGEM DO ESTADO DE PERNAMBUCO

## Equipe Técnica participante dos Estudos e Projetos

EQUIPE	ESTUDOS E PROJETOS
Engº Roberto Lemos Muniz - CREA 12.492-D/PE	Coordenação Geral Estudos e Projetos: Restauração da Pavimentação
Engº Ana Tereza Guerra Pinto - CREA 24.362-D/PE	Chefe de equipe Estudos: Tráfego, Topográficos Projetos: Sinalização
Engº Lourival Trajano - CREA 1.247-D/PE	Estudos: Geotécnicos Projetos: Orçamento e Plano de Execução da Obra
Engº Civil Humberto Pinto - CREA 22.205-D/PE	Coordenação Técnica Estudos: Geométrico Projetos: Drenagem, Restauração de Obras de Artes Especiais
Engº Civil Andréa Lapenda de Moraes - CREA 20.614-D/PE	Coordenação Técnica Estudos: Hidrológicos Projetos: Desapropriação
Engº Henrique Pinto Silva - CREA 24.465-D/PE	Coordenação Técnica Projetos: Estudos e Projetos de Proteção Ambiental, Obras Complementares e Remanejamento e PSUP, Interseções, Retornos e Acessos.



Av. Cruz Cabugá, 1.033 - Santo Amaro - Recife - PE - CEP:50.040-912

PABX (81)3181-4255 - FAX: (81)3181-4344 - [www.der.pe.gov.br](http://www.der.pe.gov.br)

CNPJ 11.554.474/0001-00





# CERTIDÃO DE EXECUÇÃO DE SERVIÇOS Nº 011/2014

DEPARTAMENTO DE ESTRADAS DE RODAGEM DO ESTADO DE PERNAMBUCO

## Serviços Executados:

Nº	ITEM DOS SERVIÇOS
01	<p>ESTUDOS DE TRÁFEGO (IS-201 do DNIT) Os estudos de tráfego foram realizados seguindo a metodologia contida na IS-201 do DNIT. Os estudos abrangeram a análise das contagens de tráfego realizadas; o ajuste sazonal para a determinação dos volumes representativos do ano de 2009; a projeção dos volumes de tráfego; a determinação dos Fatores de Veículos (FV), utilizando a metodologia da AASHTO - American Association of State Highway and Transportation Officials e do USACE - United States of America Corps of Engineers e, por fim, o cálculo do Número N.</p> <p>Engª Civil Ana Tereza Guerra Pinto CREA nº 24.362 - D/PE</p>
02	<p>ESTUDOS HIDROLÓGICOS (IS-203 do DNIT) Consistiu na coleta de dados hidrológicos que permitiram a caracterização climática, pluviométrica, fluviográfica e geomorfológica da área de projeto. Definição das bacias através de levantamentos "in loco", cartas geográficas, etc. Determinação dos seguintes dados: Curvas de Intensidade / Duração / Período de Recorrência; Histogramas das precipitações pluviométricas mensais; Planilha apresentando os valores das máximas vazões (m³/s) verificadas nos cursos d'água.</p> <p>Engª Civil Andréa Lapenda de Moraes CREA nº 20.614 - D/PE</p> <p>Engª Civil Ângela Paula Vasconcelos de Moura Crasto CREA nº 26.074 - D/PE</p>
03	<p>ESTUDOS TOPOGRÁFICOS (IS-205 do DNIT) Desenvolvimento, em pontos com coordenadas UTM, dos serviços de: locação e amarração da linha do eixo das pistas; nivelamento e contranivelamento dos eixos; levantamento cadastral da faixa de domínio, das seções transversais, levantamento dos locais de obras d'arte especiais e correntes, dos locais das interseções e acessos, dos locais de jazidas e empréstimos; implantação de amarração e rede de referência de nível (IBGE); e georeferenciamento com auxílio de GPS.</p> <p>Engª Civil Ana Tereza Guerra Pinto CREA nº 24.362 - D/PE</p>
04	<p>ESTUDOS GEOTÉCNICOS (IS-206 do DNIT) Localização de ocorrências de material para pavimentação. Estudo de estabilidade dos taludes de corte e aterro, botaforas e empréstimos. Plano de sondagens. Mapeamento geológico. Descrição geológica da região de projeto. Recomendações para solução de problemas construtivos da rodovia decorrentes da formação geológica. Desenvolvimento do estudo para atender a problemas localizados. Conclusões e recomendações geológicas requeridas pelo projeto.</p> <p>Engª Civil Andréa Lapenda de Moraes CREA nº 20.614 - D/PE</p>
05	<p>ESTUDOS DE PROTEÇÃO AMBIENTAL (IS-246 do DNIT) Cadastro de áreas degradadas que ocorrem no interior da faixa de domínio, através de levantamento expedito com identificação, dimensão e localização. Descrição dos problemas ambientais decorrentes da existência da obra a ser realizada (erosões, assoreamentos, inundações, deslizamentos, etc), que interfiram ou que tenham potencial para interferir, não só no corpo estradal, mas também em áreas e/ou comunidades lindeiras à faixa de domínio. Avaliação dos impactos decorrentes das obras previstas no projeto de pavimentação. Verificação da sua adequação sob o ponto de vista ambiental e junto aos órgãos competentes.</p> <p>Engº Civil Henrique Pinto Silva CREA nº 24.465 - D/PE</p>



Av. Cruz Cabugá, 1.033 - Santo Amaro - Recife - PE - CEP:50.040-912

PABX (81)3181-4255 - FAX: (81)3181-4344 - [www.der.pe.gov.br](http://www.der.pe.gov.br)

CNPJ 11.554.474/0001-00





3.º Tabelionato de Notas do Recife  
R. Marquês do Recife, 154, Santo Antônio - Recife - PE - www.cartorioecife.com.br - Fone: (81) 3244-5106  
Autentico a presente copia, reprodução fiel do original que me foi apresentado. Em testemunho da verdade.  
-PE 13/08/2015 17:14:36  
Marcia Maria Miranda de Oliveira - Escrevente  
[2015-047420] ENOL:R\$ 2,81 FERC:R\$ 0,00 TSM:R\$ 0,00  
SELO DIGITAL: 0073692.GDPO/201501.10313  
Consulte autenticidade em [www.tjpe.jus.br/selo/digital](http://www.tjpe.jus.br/selo/digital)

Marcia M<sup>a</sup> Miranda de Oliveira  
Escrevente Autorizada  
3.º Tabelionato de Notas  
**PERNAMBUCO**  
GOVERNO DO ESTADO

## CERTIDÃO DE EXCLUSÃO DE SERVIÇOS Nº 011/2014

DEPARTAMENTO DE ESTRADAS DE RODAGEM DO ESTADO DE PERNAMBUCO

06	<p>ESTUDOS DE PAVIMENTO (PROCEDIMENTO DNIT) Os estudos realizados objetivaram a avaliação dos pavimentos flexível e rígido existentes através do levantamento das características funcionais e estruturais, com vistas à sua reabilitação. Os segmentos de pavimento flexível compreendem os trechos do km 0,00 ao km 1,00 e do km 33,30 ao Km 35,00, e o segmento de pavimento rígido compreende o trecho do km 1,00 ao Km 33,30.</p> <p>Os levantamentos realizados contemplaram a avaliação funcional e estrutural do pavimento. Para elaboração do diagnóstico do pavimento foram realizadas inspeção visual, tomando como referência as mudanças nas condições atuais da superfície do pavimento. A avaliação da superfície do pavimento foi realizada seguindo o Procedimento DNIT-006/2003-PRO, incluindo o levantamento das flechas de trilhas de roda. A avaliação funcional do pavimento compreendeu ainda: o inventário da área da superfície de rolamento; as medidas de irregularidade longitudinal (QI/RI); o cadastramento das áreas de acostamento cobertas por vegetação; o cadastramento dos degraus entre a pista de rolamento e o acostamento e o cadastramento das áreas de acostamento com erosões ou depressões acentuadas.</p> <p>A avaliação estrutural do pavimento compreendeu a medida de deflexões recuperáveis, através da viga Benkelman e a realização de sondagens a pá e picareta na pista e acostamentos, com coleta de amostras para realização dos ensaios de granulometria por peneiramento; índices físicos; compactação e ISC.</p> <p>Foram realizados ainda os estudos de ocorrências de materiais com identificação de jazidas, empréstimos, pedreiras e areais.</p> <p>Eng<sup>o</sup> Civil Roberto Lemos Muniz CREA nº 12.492 - D/PE Eng<sup>a</sup> Civil Ângela Paula Vasconcelos de Moura Crasto CREA nº 26.074 - D/PE</p>
07	<p>PROJETO GEOMÉTRICO (IS-208 do DNIT) Consistiu na definição dos seguintes elementos: alinhamento horizontal e vertical das pistas; plataformas adotadas na rodovia; notas de serviços nos segmentos onde houve necessidade de reexecução do pavimento existente e faixa de domínio. Desenvolvido com base nos estudos de tráfego, topográfico, geotécnico e hidrológico, interagindo com os projetos de drenagem, terraplenagem e pavimentação. Identificação das características técnicas de cada segmento da rodovia, quantitativos e, representação gráfica de plantas planialtimétricas, com curvas de nível e todos detalhes do projeto e do estudo topográfico, perfis logitudinais das pistas, com respectivos greides de pavimentação (interseção), além de indicações de soleiras, bueiros, galerias, pontes etc.</p> <p>Eng<sup>o</sup> Civil Humberto Pinto Silva CREA nº 22.205 - D/PE Eng<sup>a</sup> Civil Andréa Lapenda de Moraes CREA nº 20.614 - D/PE</p>
08	<p>PROJETO DE DRENAGEM (IS-210 do DNIT) Consistiu na ordenação e orientação do destino das águas pluviais e fluviais que atingem a rodovia, de modo a preservar total integridade contra erosões e outros efeitos danosos, no qual foram feitas verificações da vazão das obras a implantar e existentes, além da concepção e dimensionamento das novas estruturas de drenagem superficial e profunda, assim como dos bueiros (tubulares e celulares) com diversas esconsidades, obras d'arte correntes. O dimensionamento hidráulico dos diversos dispositivos de drenagem foram feitos através da fórmula de Manning aliada à da continuidade, obedecendo o que preceitua as normas usualmente adotadas, bem como Manuais para Implantação do DNER.</p> <p>Eng<sup>o</sup> Civil Humberto Pinto Silva CREA nº 22.205 - D/PE Eng<sup>a</sup> Civil Andréa Lapenda de Moraes CREA nº 20.614 - D/PE Eng<sup>a</sup> Civil Ângela Paula Vasconcelos de Moura Crasto CREA nº 26.074 - D/PE</p>
09	<p>PROJETO DE SINALIZAÇÃO (IS-215 do DNIT) Consistiu na elaboração de projetos de sinalização</p>

Av. Cruz Cabugá, 1.033 - Santo Amaro - Recife - PE - CEP:50.040-912

PABX (81)3181-4255 - FAX: (81)3181-4344 - [www.der.pe.gov.br](http://www.der.pe.gov.br)

CNPJ 11.554.474/0001-00

4







3.º Tabelionato de Notas do Recife  
R. Marquês do Recife, 154, Santo Antônio - Recife - PE - www.cartorio Recife.com.br - Fone: (81) 3244-5404  
Autentico a presente copia, reprodução fiel do original apresentado. Em testemunho da verdade.  
PE 13/08/2015 17:14:37  
Marcia Maria Miranda de Oliveira - Escrevente  
(2015-047421) EMBL:R\$ 2,81 FERC:R\$ 0,00 TSHR:R\$ 0,00  
SELO DIGITAL: 0073692.KCR07201501.10314  
Consulte autenticidade em www.tjpe.jus.br/selo digital

Marcia M. Miranda de Oliveira  
Escrevente Autorizada  
3.º Tabelionato de Notas

PERNAMBUCO  
GOVERNO DO ESTADO

## CERTIDÃO DE EXECUÇÃO DE SERVIÇOS Nº 011/2014

DEPARTAMENTO DE ESTRADAS DE RODAGEM DO ESTADO DE PERNAMBUCO

	horizontal e vertical, para a rodovia, interseções, acessos e travessias urbanas, de conformidade com o Manual de Sinalização de Trânsito do CONTRAN e Manual do DNER, constando dos seguintes elementos: para sinalização horizontal, de linhas demarcadoras de faixa de tráfego, linhas laterais dos bordos da pista de rolamento, linha canalizadoras de tráfego, legendas e dispositivos refletorizantes; para sinalização vertical, de sinais de regulamentação, advertência e indicativas e, materiais a serem utilizados. Apresentando texto discriminado; plantas com linhas demarcadoras de faixas, proibição de ultrapassagem e códigos das placas de sinalização vertical; detalhes estruturais dos sistemas de suporte e das placas; dimensões; notas de serviços; quadro resumo; sinalização da obra e especificações de materiais e serviços. Engª Civil Ana Tereza Guerra Pinto CREA nº 24.362 - D/PE
10	PROJETO DE INTERSEÇÕES, RETORNOS E ACESSOS (IS-213 do DNIT) Consistiu em projeto geométrico de disciplinamento de tráfego nos acesso e nas travessias urbanas ao longo do trecho, além de projetos de terraplenagem, pavimentação, drenagem e de sinalização. Desenvolvidos em função dos dados dos estudos de tráfego, topográfico e geotécnico, e as recomendações do Manual do Projeto de Interseções e as Instruções para Autorização e Construção de Acessos às Rodovias Federais do DNER, sendo apresentado sua concepção com justificativas das soluções adotadas, quantitativos de materiais e serviços de cada interseção, bem como plantas planialtimétricas informando todos os elementos necessários à execução. Engº Civil Henrique Pinto Silva CREA nº 24.465 - D/PE Engª Civil Ana Tereza Guerra Pinto CREA nº 24.362 - D/PE
12	PROJETO DE OBRA DE RESTAURAÇÃO DE ARTE ESPECIAL (IS-214, 223 e PRO-123) Vistoria das obras existentes e identificação de deficiências estruturais e operacionais. Caracterização dos serviços necessários para reparo e recuperação das deficiências identificadas. Informações sobre as dimensões das obras, comprimento, seção transversal e elementos planialtimétricos. Detalhamento dos serviços de reparo e recuperação. Discriminação e quantificação dos itens de serviço. Foram recuperadas as seguintes obras: i) Ponte nº 01 - Sobre o Rio Guandu, em concreto armado com dimensões 8,25m x 36,46m; ii) Pontão nº 02 - sobre a Linha Férrea, em concreto armado, com dimensões 7,06m x 8,15m. Engº Civil Humberto Pinto Silva CREA nº 22.205 - D/PE
14	PROJETO DE RESTAURAÇÃO DO PAVIMENTO (DNER PRO-159/85, 11/79 e 269/94) Análise das causas intervenientes nas condições do pavimento, visando a eliminação de defeitos indetificados nos estudos geotécnicos. Dimensionamento e comparação de soluções que contemplem adição e/ou substituição em todo ou em parte, de camadas do pavimento existente. Definição de seções tipo para soluções em tangente e em curva. Correção de superelevação, drenagem superficial e profunda. Elaboração do diagrama linear do pavimento. Cálculo dos quantitativos de serviços, inclusive distâncias médias de transporte. Engº Civil Roberto Lemos Muniz CREA nº 12.492 - D/PE Engº Civil Humberto Pinto Silva CREA nº 22.205 - D/PE Engª Civil Andréa Lapenda de Moraes CREA nº 20.614 - D/PE
16	ORÇAMENTO DA OBRA (IS-220 do DNIT) O orçamento, em sua concepção geral, foi elaborado tomando por base a "Instrução para Elaboração dos Orçamentos Referentes aos Projetos de Engenharia Rodoviária" adotada pelo DNER/DER, constando de orçamento completo e preciso para todos os itens de serviços e suas

Av. Cruz Cabugá, 1.033 - Santo Amaro - Recife - PE - CEP:50.040-912

PABX (81)3181-4255 - FAX: (81)3181-4344 - [www.der.pe.gov.br](http://www.der.pe.gov.br)

CNPJ 11.554.474/0001-00

**CARTÓRIO AZEVEDO BASTOS** 1º OFÍCIO DE REGISTRO CIVIL DAS PESSOAS NATURAIS  
E TABELIONATO DE NOTAS - Código CNJ 06.870-0  
Av. Presidente Epitácio Pessoa, 1145 - Bairro dos Estados - João Pessoa/PB - CEP 58030-000 - www.azevedobastos.net.br - Tel: (81) 3244-5404 - Fax: (81) 3244-5404

**Autenticação Digital**  
De acordo com os artigos 1º, 3º e 7º inc. V 8º, 41 e 52 da Lei Federal 8.935/1994 e Art. 6º inc. XII da Lei Estadual 8.721/2008 autentico a presente imagem digitalizada, reprodução fiel do documento apresentado e conferido neste ato. O referido é verdade. Dou fé

**Cód. Autenticação: 27730903201527380873-6; Data: 09/03/2020 15:31:01**

Selo Digital de Fiscalização Tipo Normal C: AJW37683-YALN;  
Valor Total do Ato: R\$ 4,56

Valdir Azevedo de Miranda Cavalcanti  
Titular

Confira os dados do ato em: <https://selodigital.tjpb.jus.br>





## DEPARTAMENTO DE ESTRADAS DE RODAGEM DO ESTADO DE PERNAMBUCO

3.º Tabelionato de Notas do Recife  
R. Marques de Recife, 154, Santo Antônio - Recife - PE - www.tabelionato Recife.com.br - Fone: (51) 3211-0100  
Atentico: a presente copia, reproduzido fiel do original que me foi apresentado. Em testemunho da verdade,  
-FE 13/08/2015 17:44:37  
Marcia Baria Miranda de Oliveira - Escritor(a)  
12015-0474221 EME, R\$ 2,81 FENC-R\$ 0,00 CANCELAR 0,56  
SELO DIGITAL: 0073582.F1807201501.10315  
Consulte autenticidade em [www.tipo-nis.br/autenticar](http://www.tipo-nis.br/autenticar)

5



## CERTIDÃO DE EXECUÇÃO DE SERVIÇOS Nº 011/2014

DEPARTAMENTO DE ESTRADAS DE RODAGEM DO ESTADO DE PERNAMBUCO

	nas áreas indicadas como fontes de materiais de construção, compreendendo: - Análise dos antecedentes e justificativas; - Indicação de alternativas para recuperação das áreas degradadas; - Verificação da adequação das soluções adotadas com vistas a mitigar os impactos identificados. Engº Civil Henrique Pinto Silva CREA nº 24.465 - D/PE
20	PROJETO DE DESAPROPRIAÇÃO (IS- 219 do DNIT)

TOTAL FATURADO : 344.053,54



Av. Cruz Cabugá, 1.033 - Santo Amaro - Recife - PE - CEP:50.040-912

PABX (81)3181-4255 - FAX: (81)3181-4344 - [www.der.pe.gov.br](http://www.der.pe.gov.br)

CNPJ 11.554.474/0001-00

7





**CERTIDÃO DE EXECUÇÃO DE SERVIÇOS Nº 011/2014**

DEPARTAMENTO DE ESTRADAS DE RODAGEM DO ESTADO DE PERNAMBUCO

**INFORMAÇÃO:**

De acordo com os registros existentes nesta Autarquia, a Requerente executou no prazo contratual e de acordo com as normas e especificações vigentes no DER/PE, os serviços nos quantitativos acima indicados.

Recife, 04 de junho de 2014

CONFIRMAÇÃO  
2º Ofício de Notas**Douglas Pereira de Melo - Mat. 8920-6**

GESTOR DE ESTUDOS E PROJETOS

**CERTIDÃO:**

Tendo em vista a informação do GESTOR DE ESTUDOS E PROJETOS, certifico a Execução dos serviços, nos termos do requerimento e da informação supra, sem prejuízo da responsabilidade civil da requerente, prevista no Artigo 1.245 do Código Civil.

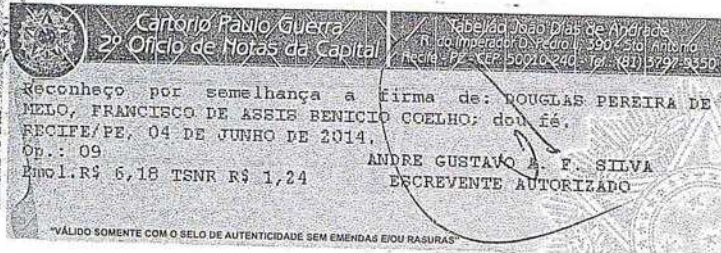
Recife, 04 de junho de 2014

CONFIRMAÇÃO  
2º Ofício de Notas**Francisco de Assis Benício Coelho - Mat. 15428-8**

DIRETOR DE ENGENHARIA DE PLANEJAMENTO

**RECEBIDO:**

Recife, 04 de junho de 2014

**GEOSISTEMAS - ENGENHARIA E  
PLANEJAMENTO LTDA**

Av. Cruz Cabugá, 1.033 - Santo Amaro - Recife - PE - CEP: 50.040-912

PABX (81)3181-4255 - FAX: (81)3181-4344 - [www.der.pe.gov.br](http://www.der.pe.gov.br)

CNPJ 11.554.474/0001-00





REPÚBLICA FEDERATIVA DO BRASIL  
ESTADO DA PARAÍBA  
CARTÓRIO AZEVEDO BASTOS  
FUNDADO EM 1888

PRIMEIRO REGISTRO CIVIL DE NASCIMENTO E ÓBITOS E PRIVATIVO DE CASAMENTOS, INTERDIÇÕES E TUTELAS DA COMARCA DE JOÃO PESSOA

Av. Epitácio Pessoa, 1145 Bairro dos Estados 58030-00, João Pessoa PB  
Tel.: (83) 3244-5404 / Fax: (83) 3244-5484  
<http://www.azevedobastos.not.br>  
E-mail: [cartorio@azevedobastos.not.br](mailto:cartorio@azevedobastos.not.br)



DECLARAÇÃO DE SERVIÇO DE AUTENTICAÇÃO DIGITAL

O Bel. Válber Azevêdo de Miranda Cavalcanti, Oficial do Primeiro Registro Civil de Nascimentos e Óbitos e Privativo de Casamentos, Interdições e Tutelas com atribuição de autenticar e reconhecer firmas da Comarca de João Pessoa Capital do Estado da Paraíba, em virtude de Lei, etc...

DECLARO ainda que, para garantir transparência e segurança jurídica de todos os atos oriundos da atividade Notarial e Registral no Estado da Paraíba, foi instituído pela Lei Nº 10.132, de 06 de novembro de 2013, a aplicação obrigatória de um Selo Digital de Fiscalização Extrajudicial em todos os atos de notas e registro, composto de um código único (por exemplo: Selo Digital: ABC12345-X1X2) e dessa forma, cada autenticação processada pela nossa Serventia pode ser verificada e confirmada tantas vezes quanto for necessário através do site do Tribunal de Justiça do Estado da Paraíba, endereço <https://corregedoria.tjpb.jus.br/selo-digital/>.

A autenticação digital do documento faz prova de que, na data e hora em que ela foi realizada, a empresa Geosistemas Eng Planej LTDA tinha posse de um documento com as mesmas características que foram reproduzidas na cópia autenticada, sendo da empresa Geosistemas Eng Planej LTDA a responsabilidade, única e exclusiva, pela idoneidade do documento apresentado a este Cartório.

Nesse sentido, declaro que a Geosistemas Eng Planej LTDA assumiu, nos termos do artigo 8º, §1º, do Decreto nº 10.278/2020, que regulamentou o artigo 3º, inciso X, da Lei Federal nº 13.874/2019 e o artigo 2º-A da Lei Federal 12.682/2012, a responsabilidade pelo processo de digitalização dos documentos físicos, garantindo perante este Cartório e terceiros, a sua autoria e integridade.

De acordo com o disposto no artigo 2º-A, §7º, da Lei Federal nº 12.682/2012, o documento em anexo, identificado individualmente em cada Código de Autenticação Digital' ou na referida sequência, poderá ser reproduzido em papel ou em qualquer outro meio físico.

Esta DECLARAÇÃO foi emitida em **19/05/2022 17:43:10 (hora local)** através do sistema de autenticação digital do Cartório Azevedo Bastos, de acordo com o Art. 1º, 10º e seus §§ 1º e 2º da MP 2200/2001, como também, o documento eletrônico autenticado contendo o Certificado Digital do titular do Cartório Azevedo Bastos, poderá ser solicitado diretamente a empresa Geosistemas Eng Planej LTDA ou ao Cartório pelo endereço de e-mail [autentica@azevedobastos.not.br](mailto:autentica@azevedobastos.not.br) Para informações mais detalhadas deste ato, acesse o site <https://autdigital.azevedobastos.not.br> e informe o Código de Autenticação Digital

Esta Declaração é válida por **tempo indeterminado** e está disponível para consulta em nosso site.

**1Código de Autenticação Digital:** 27730903201527380873-1 a 27730903201527380873-9

**2Legislações Vigentes:** Lei Federal nº 8.935/94, Lei Federal nº 10.406/2002, Medida Provisória nº 2200/2001, Lei Federal nº 13.105/2015, Lei Estadual nº 8.721/2008, Lei Estadual nº 10.132/2013, Provimento CGJ N° 003/2014 e Provimento CNJ N° 100/2020.

O referido é verdade, dou fé.

CHAVE DIGITAL

00005b1d734fd94f057f2d69fe6bc05b6fd77b465709f5b49188a1173348805e087c6a31cc250c6775f84b346046fef14dc40a1fb8baf49377f7584aeb29a56f565bb9efccaf6986443db0bf01018bc



Presidência da República  
Casa Civil  
Medida Provisória Nº 2.200-2,  
de 24 de agosto de 2001.





**Certidão de Acervo Técnico - CAT**  
Resolução Nº 1137 de 31 de Março de 2023

**CREA-PE**

**CAT COM REGISTRO DE ATESTADO**

**2220602138/2024**

**Conselho Regional de Engenharia e Agronomia de Pernambuco**

Atividade concluída

CERTIFICAMOS, em cumprimento ao disposto na Resolução nº 1.137, de 31 de março de 2023, do Confea, que consta dos assentamentos deste Conselho Regional de Engenharia e Agronomia de Pernambuco - Crea-PE, o acervo técnico, referente à(s) Anotação(ões) de Responsabilidade Técnica - ARTs, constante(s) da presente CERTIDÃO, tendo sido comprovada a execução e conclusão da(s) obra(s) e/ou serviço(s) indicado(s), conforme descrição(ões) abaixo:

Profissional: **HUMBERTO PINTO SILVA**  
Registro: **PE022205 PE** RNP: **1801133069**  
Título profissional: **ENGENHEIRO CIVIL**

Número da ART: **PE20241146472** Tipo de ART: **OBRA / SERVIÇO** Registrada em: **31/05/2024** Baixada em: **06/06/2024**  
Forma de registro: **SUBSTITUIÇÃO** Participação técnica: **EQUIPE**  
Empresa contratada: **GEOSISTEMAS ENGENHARIA E PLANEJAMENTO LTDA**

Contratante: **EMPRESA BRASILEIRA DE INFRAESTRUTURA AEROPORTUARIA - INFRAERO** CPF/CNPJ: **00.352.294/0014-35**  
Endereço do contratante: **AEROPORTO SETOR DE CONCESSIONÁRIAS E LOCADORAS** Nº: **LOTE 5**  
Complemento: **EDIF SEDE** Bairro: **SETOR DE HABITAÇÕES INDIVIDUAIS SUL**  
Cidade: **BRASÍLIA** UF: **DF** CEP: **71608050**  
Contrato: **0016-EG/2012/0014** Celebrado em: **31/01/2012**  
Valor do contrato: **R\$ 905.162,30** Tipo de contratante: **Pessoa Jurídica de Direito Privado**  
Ação institucional: **Outros**  
Endereço da obra/serviço: **OUTROS Aeroporto Internacional Gilberto Freyre** Nº: **00**  
Complemento: Bairro: **Imbiribeira**  
Cidade: **Recife** UF: **PE** CEP: **50000000**  
Data de início: **06/02/2012** Conclusão efetiva: **01/05/2013**  
Finalidade: **SEM DEFINIÇÃO**  
Proprietário: **EMPRESA BRASILEIRA DE INFRAESTRUTURA AEROPORTUARIA - INFRAERO** CPF/CNPJ: **00.352.294/0014-35**

Atividade Técnica: **18 - Fiscalização TRANSPORTES > INFRAESTRUTURA AEROVIÁRIA > #4.5.1 - DE INFRAESTRUTURA AEROVIÁRIA 60 - Fiscalização de obra 3007.00 metro; 18 - Fiscalização TRANSPORTES > INFRAESTRUTURA AEROVIÁRIA > #4.5.3 - DE PAVIMENTAÇÃO AEROVIÁRIA 60 - Fiscalização de obra 3007.00 metro;**

#### Observações

CONTRATAÇÃO DE SERVIÇOS DE ASSESSORAMENTO TÉCNICO À FISCALIZAÇÃO DE OBRAS E SERVIÇOS DE RECUPERAÇÃO DE TRECHOS DO PAVIMENTO DA PISTA DE POUSO E DECOLAGEM 18/36 E DE RECUPERAÇÃO E ALARGAMENTO DAS PISTAS DE TÁXI MIKE, ALFA, BRAVO, CHARLIE E LIMA E RESTAURAÇÃO DAS PLACAS DE CONCRETO DO PÁTIO SUL E DA DRENAGEM DA TÁXI JULIET DO AEROPORTO INTERNACIONAL DO RECIFE/ GUARARAPES - GILBERTO FREYRE, EM RECIFE/PE.

#### Informações Complementares

- Segundo informações fornecidas pelo Profissional, no sistema da Infraero existem dois tipos de nível de atuação: projeto e execução. A execução constante no sistema da Infraero refere-se à Execução de Fiscalização e não Execução de Obra. Assim sendo, a atividade de Execução apontada no Atestado refere-se à Execução de Fiscalização.

CERTIFICAMOS, finalmente, que se encontra vinculado à presente Certidão de Acervo Técnico – CAT, o atestado contendo 4 folha(s), expedido pelo contratante da obra/serviço, a quem cabe a responsabilidade pela veracidade e exatidão das informações nele constantes.

**Certidão de Acervo Técnico nº 2220602138/2024**

**06/06/2024, 13:42**

**328wc**

A CAT é válida em todo o território nacional.

A CAT perderá a validade no caso de modificação dos dados técnicos qualitativos ou quantitativos nela contidos em razão de substituição ou anulação de ART.

Certificamos que se encontra vinculado à presente CAT o atestado apresentado em cumprimento à Lei nº 14.133/2021, expedido pela pessoa jurídica contratante, a quem cabe a responsabilidade pela veracidade e exatidão das informações nele constantes. É de responsabilidade deste Conselho a verificação da atividade profissional em conformidade com a Lei nº 5.194/66 e Resoluções do Conselho Federal de Engenharia e Agronomia - CONFEA.

Fica(m) Excluído(s), no entanto, o(s) serviço(s) cujas atribuições não competem ao(s) profissional(is) em questão.





**Certidão de Acervo Técnico - CAT**  
**Resolução Nº 1137 de 31 de Março de 2023**

**Conselho Regional de Engenharia e Agronomia de Pernambuco**

**CREA-PE**

**CAT COM REGISTRO DE ATESTADO**

**2220602138/2024**

Atividade concluída

A Certidão de Acervo Técnico (CAT) à qual o atestado está vinculado constituirá prova da capacidade técnico-profissional da pessoa jurídica somente se o responsável técnico indicado estiver ou venha a ser integrado ao seu quadro técnico por meio de declaração entregue no momento da habilitação ou da entrega das propostas.

A autenticidade desta Certidão pode ser verificada em: <http://crea-pe.sitac.com.br/publico>, com a chave: 328wc





# ATESTADO DE CAPACIDADE TÉCNICA Nº SEDE-ACE-2024/00021

Brasília, 14 de maio de 2024.

Atestamos, para fins de comprovação da realização de atividade técnica, que a empresa GEOSISTEMAS ENGENHARIA E PLANEJAMENTO LTDA prestou à Empresa Brasileira de Infraestrutura Aeroportuária - Infraero, os serviços relacionados no item VI, através do(s) responsável (is) técnico(s) identificado(s) no item IV, atendendo às condições contratuais e às normas técnicas vigentes, dentro dos padrões de qualidade exigidos e estipulados no Termo de Contrato, conforme informações a seguir:

## I - DADOS GERAIS

Termo de Contrato: TC0016-EG/2012/0014

Ordem de Serviço Nº: 003/EGNE/2012

Objeto do Contrato: CONTRATAÇÃO DE SERVIÇOS DE ASSESSORAMENTO TÉCNICO À FISCALIZAÇÃO DE OBRAS E SERVIÇOS DE RECUPERAÇÃO DE TRECHOS DO PAVIMENTO DA PISTA DE POUSO E DECOLAGEM 18/36 E DE RECUPERAÇÃO E ALARGAMENTO DAS PISTAS DE TÁXI MIKE, ALFA, BRAVO, CHARLIE E LIMA E RESTAURAÇÃO DAS PLACAS DE CONCRETO DO PÁTIO SUL E DA DRENAGEM DA TÁXI JULIET DO AEROPORTO INTERNACIONAL DO RECIFE/GUARARAPES - GILBERTO FREYRE, EM RECIFE/PE

Local dos serviços: AEROPORTO INTERNACIONAL DO RECIFE/GUARARAPES - GILBERTO FREYRE

Valor total dos serviços: R\$ 905.162,30 (novecentos e cinco mil cento e sessenta e dois reais e trinta centavos)

Início dos serviços: 06/02/2012

Término do prazo de execução: 01/05/2013

Término do prazo de vigência: 01/05/2013

## II - DADOS DA CONTRATANTE

Razão Social: Empresa Brasileira de Infraestrutura Aeroportuária - Infraero

CNPJ: 00.352.294/0001-10

Endereço: SHIS, SETOR DE CONCESSIONÁRIAS E LOCADORAS, LT 5, AEROPORTO - BRASÍLIA/DF - CEP Nº: 71.608-050

Classif. documental 045.310

Empresa Brasileira de Infraestrutura Aeroportuária - Infraero  
Endereço : SHIS, SETOR DE CONCESSIONÁRIAS E LOCADORAS, LT 5 AEROPORTO  
CEP:71608050 BRASÍLIA-DF-BRASIL  
<http://www.infraero.gov.br>



Assinado com senha por ADELICIO CORREA GUIMARAES FILHO - 14/05/2024 às 13:10:18.  
Documento Nº: 2990729-587 - consulta à autenticidade em  
<https://sigadoc.infraero.gov.br/sigaex/public/app/autenticar?n=2990729-587>



SIGA

Este documento encontra-se registrado no Conselho Regional de Engenharia e Agronomia de Pernambuco, vinculado à Certidão nº 2220602138/2024, emitida em 06/06/2024



Certidão nº 2220602138/2024  
07/06/2024, 08:44  
Chave de Impressão: 328wc

O documento neste ato registrado foi emitido em 06/06/2024 e contém 4 folhas







III - DADOS DA CONTRATADA

Razão Social: GEOSISTEMAS ENGENHARIA E PLANEJAMENTO LTDA

CNPJ: 70.073.275/0001- 30

Endereço: RUA RICARDO SALAZAR, Nº 83, PRADO, RECIFE/PE - CEP 50.720-120

Participação: 100%

Registro do CREA: PE005995

IV - RESPONSÁVEL(IS) TÉCNICO(S)

Nome completo	Título profissional	Nº do CREA	Nível de atuação	Período de participação nos serviços	Nº da ART
ROBERTO LEMOS MUNIZ	ENGENHEIRO CIVIL	RNP 1800463391	EXECUÇÃO	06/02/2012 a 01/05/2013	127004032012
HUMBERTO PINTO SILVA	ENGENHEIRO CIVIL	RNP 1801133069	EXECUÇÃO	06/02/2012 a 01/05/2013	127244032012
HENRIQUE PINTO SILVA	ENGENHEIRO CIVIL	RNP 1804164437	EXECUÇÃO	06/02/2012 a 01/05/2013	127258032012
FRANCISCO NORONHA CARDOZO FILHO	ENGENHEIRO CIVIL	RNP 180185130	EXECUÇÃO	06/02/2012 a 01/05/2013	492111
RENATO SÉRGIO CUNHA DE FARIAS	ENGENHEIRO CIVIL	RNP 1805035550	EXECUÇÃO	06/02/2012 a 01/05/2013	11057169

Empresa Brasileira de Infraestrutura Aeroportuária - Infraero  
Endereço : SHIS, SETOR DE CONCESSIONÁRIAS E LOCADORAS, LT 5 AEROPORTO  
CEP:71608050 BRASÍLIA-DF-BRASIL  
<http://www.infraero.gov.br>



2

Assinado com senha por ADELICIO CORREA GUIMARAES FILHO - 14/05/2024 às 13:10:18.  
Documento Nº: 2990729-587 - consulta à autenticidade em  
<https://sigadoc.infraero.gov.br/sigaex/public/app/autenticar?n=2990729-587>



SIGA

Este documento encontra-se registrado no Conselho Regional de Engenharia e Agronomia de Pernambuco, vinculado à Certidão nº 2220602138/2024, emitida em 06/06/2024



O documento neste ato registrado foi emitido em 06/06/2024 e contém 4 folhas

Certidão nº 2220602138/2024  
07/06/2024, 08:44  
Chave de Impressão: 328wc





## V - CARACTERÍSTICAS DOS SERVIÇOS

Apoio à fiscalização do contrato de execução de obras de reforma da pista de pouso e decolagem 18/36, com 3.007 x 45 m, restauração das placas de concreto do pátio de estacionamento de aeronaves, com 27 posições, recuperação e alargamento das pistas de taxi M, A, B, C e L e drenagem da pista de taxi J. Os serviços incluíram fiscalização dos serviços executados, acompanhamento topográfico, inspeção de pavimento e materiais aplicados, controle tecnológico, consultoria especializada em pavimentos de Concreto Protendido, acompanhamento da elaboração do projeto "as built", medição dos serviços executados, avaliação de orçamentos, planejamento e execução, acompanhamento do Diário de Obras, emissão de pareceres sobre o andamento e a qualidade dos serviços executados

## VI - ANEXO

Segue anexo planilha de SERVIÇOS PRESTADOS, Captura nº SEDE-REG-2024/00680

ADELCIO CORREA GUIMARAES FILHO  
SUPERINTENDENTE DE ENGENHARIA  
ENG. CIVIL RNP 0404833314 / CPF 238.286.332-34

Este documento encontra-se registrado no Conselho Regional de Engenharia e Agronomia de Pernambuco, vinculado à Certidão nº 2220602138/2024, emitida em 06/06/2024



Empresa Brasileira de Infraestrutura Aeroportuária - Infraero  
Endereço : SHIS, SETOR DE CONCESSIONÁRIAS E LOCADORAS, LT 5 AEROPORTO  
CEP:71608050 BRASÍLIA-DF-BRASIL  
<http://www.infraero.gov.br>

3



Assinado com senha por ADELICIO CORREA GUIMARAES FILHO - 14/05/2024 às 13:10:18.  
Documento Nº: 2990729-587 - consulta à autenticidade em  
<https://sigadoc.infraero.gov.br/sigaex/public/app/autenticar?n=2990729-587>



SIGA

Certidão nº 2220602138/2024  
07/06/2024, 08:44  
Chave de Impressão: 328wc

O documento neste ato registrado foi emitido em 06/06/2024 e contém 4 folhas



INFRAERO - EMPRESA BRASILEIRA DE INFRAESTRUTURA AEROPORTUÁRIA				
SUPERINTENDÊNCIA DE ENGENHARIA - DOEG				
GERENCIA GERAL DE OBRAS - EGOB				
PLANILHA DE SERVIÇOS PRESTADOS				
CONTRATO: TC0016-EG/2012/0014				
OBJETO: CONTRATAÇÃO DE SERVIÇOS DE ACESSORAMENTO TÉCNICO À FISCALIZAÇÃO DE OBRAS E SERVIÇOS DE RECUPERAÇÃO DE TRECHOS DO PAVIMENTO DA PISTA DE POUSO E DECOLAGEM 18/36 E DE RECUPERAÇÃO E ALARGAMENTO DAS PISTAS DE TÁXI MIKE, ALFA, BRAVO, CHARLIE E LIMA E RESTAURAÇÃO DAS PLACAS DE CONCRETO DO PÁTIO SUL E DA DRENAGEM DA TÁXI JULIET DO AEROPORTO INTERNACIONAL DO RECIFE/GUARARAPES - GILBERTO FREYRE, EM RECIFE/PE				
ITEM	DESCRIÇÃO	UNID.	QUANT.	SUBCONTRATAÇÃO
01	EQUIPE TÉCNICA			
01.01	ENGENHEIRO DE FISCALIZAÇÃO DE OBRA			
01.01.01	SALARIO MENSAL	MÊS	18,00	NÃO
01.01.02	HORA EXTRA NORMAL 50%	HH	1.080,00	NÃO
01.01.03	HORA EXTRA 100%	HH	144,00	NÃO
01.02	TOPOGRAFO			
01.02.01	SALARIO MENSAL	MÊS	18,00	NÃO
01.02.02	HORA EXTRA NORMAL 50%	HH	1.080,00	NÃO
01.02.03	HORA EXTRA 100%	HH	144,00	NÃO
01.03	AUXILIAR DE TOPOGRAFIA			
01.03.01	SALARIO MENSAL	MÊS	36,00	NÃO
01.03.02	HORA EXTRA NORMAL 50%	HH	2.160,00	NÃO
01.03.03	HORA EXTRA 100%	HH	288,00	NÃO
01.04	TÉCNICO EM ESTRADAS			
01.04.01	SALARIO MENSAL	MÊS	15,00	NÃO
01.04.02	HORA EXTRA NORMAL 50%	HH	900,00	NÃO
01.04.03	HORA EXTRA 100%	HH	120,00	NÃO
01.05	LABORATORISTA (PAVIMENTAÇÃO)			
01.05.01	SALARIO MENSAL	MÊS	36,00	NÃO
01.05.02	HORA EXTRA NORMAL 50%	HH	2.160,00	NÃO
01.05.03	HORA EXTRA 100%	HH	288,00	NÃO
02	ASSESSORAMENTO TÉCNICO ESPECÍFICO			
02.01	CONSULTORIA ESPECIALISTA EM PAVIMENTOS	HH	100,00	NÃO
02.02	CONSULTORIA ESPECIALISTA EM PAVIMENTOS DE CONCRETO PROTENDIDO	HH	100,00	NÃO
03	SERVIÇOS TÉCNICOS COMPLEMENTARES			
03.01	INSPEÇÕES DE PAVIMENTO ATRAVÉS SONDAGEM ROTATIVA	UND	5,00	NÃO
04	CONSTRUÇÕES E INSTALAÇÕES PROVISÓRIAS			
04.01	MOBILIZAÇÃO	UND	1,00	NÃO
04.02	LOCAÇÃO DE CONTAINER METÁLICO 2,20 X 6,20m, SEM DIVISÓRIAS	MÊS	18,00	NÃO
04.03	LIGAÇÕES PROVISÓRIAS (ENERGIA ELÉTRICA	UND	1,00	NÃO
04.04	DESMOBILIZAÇÃO	UND	1,00	NÃO
05	ADMINISTRAÇÃO LOCAL			
05.01	MANUTENÇÃO DO ESCRITÓRIO	MÊS	18,00	NÃO
05.02	MATERIAL DE ESCRITÓRIO	MÊS	18,00	NÃO
05.03	LOCAÇÃO DE VEÍCULO	MÊS	18,00	NÃO
05.04	SEGURO DE RESPONSABILIDADE CIVIL	MÊS	18,00	NÃO
05.05	MATERIAL DE CAMPO	MÊS	18,00	NÃO
05.06	EQUIPAMENTOS DE TOPOGRAFIA	MÊS	18,00	NÃO
05.07	CREA ART EMPRESA	UND	1,00	NÃO
05.08	CREA ART EQUIPE	UND	4,00	NÃO
05.09	BENEFÍCIOS			NÃO
05.09.01	VALE TRANSPORTE TOPOGRAFO	HOMEM X MÊS	18,00	NÃO
05.09.02	VALE TRANSPORTE AUXILIAR DE TOPOGRAFIA	HOMEM X MÊS	36,00	NÃO
05.09.03	VALE TRANSPORTE TÉCNICO EM ESTRADAS	HOMEM X MÊS	15,00	NÃO
05.09.04	VALE TRANSPORTE LABORATORISTAS	HOMEM X MÊS	30,00	NÃO
05.09.05	VALE ALIMENTAÇÃO	HOMEM X MÊS	117,00	NÃO
05.10	EQUIPAMENTOS DE PROTEÇÃO INDIVIDUAL (EPI's)	HOMEM X MÊS	117,00	NÃO

Este documento encontra-se registrado no Conselho Regional de Engenharia e Agronomia de Pernambuco, vinculado à Certidão nº 2220602138/2024, emitida em 06/06/2024



Certidão nº 2220602138/2024  
07/06/2024, 08:44  
Chave de Impressão: 328wc  
O documento neste ato registrado foi emitido em 06/06/2024 e contém 4 folhas



SEDEREG202400680A

SIGA



Assinado com senha por ADELICIO CORREA GUIMARAES FILHO - 14/05/2024 às 13:20:45.  
Documento Nº: 2991428-6058 - consulta à autenticidade em  
<https://sigadoc.infraero.gov.br/sigaex/public/app/autenticar?n=2991428-6058>





**Certidão de Acervo Técnico - CAT**  
**Resolução nº 1.025, de 30 de outubro de 2009**

**CREA-PE**

**CAT com Registro de  
Atestado**

**1014262014**

**Conselho Regional de Engenharia e Agronomia de Pernambuco**

**Atividade em Andamento**

CERTIFICAMOS, em cumprimento ao disposto na Resolução n.º 1.025, de 30 de outubro de 2009, do Confea, que consta dos assentamentos deste Conselho Regional de Engenharia e Agronomia de Pernambuco - Crea-PE, o Acervo Técnico do profissional **HUMBERTO PINTO SILVA** referente à(s) Anotação(ões) de Responsabilidade Técnica - ART abaixo discriminada(s):

Profissional: **HUMBERTO PINTO SILVA**

Registro: **PE022205 RNP: 1801133069**

Título Profissional: **Engenheiro Civil;**

Número da ART: **106270032013** Tipo de ART: **Obra e Serviço** Registrada em: **15/03/2013** Baixada em: **08/08/2014**  
 Forma de Registro: **Empregador** Participação Técnica: **Co-Responsável**  
 Empresa Contratada: **GEOSISTEMAS ENGENHARIA E PLANEJAMENTO LTDA**  
 Contratante: **Departamento de Estradas de Rodagem de Pernambuco - DER-PE** CPF / CNPJ: **11.554.474/0001-00**  
 Rua: **AVENIDA Cruz Cabugá** N.º: **1033**  
 Complemento: **Não indicado** Bairro: **Santo Amaro**  
 Cidade: **RECIFE** UF: **PE** CEP: **50.040-912**  
 Contrato: **OS 457/12** Celebrado em: **07/12/2012** Vinculado à ART: **152300122012**  
 Valor do Contrato(R\$): **1.366.974,20** Tipo de Contratante: **Pessoa Jurídica** Ação institucional: **Não indicado**  
 Endereço da Obra/Serviço: **RODOVIA PE-418** N.º: **S/N**  
 Complemento: **Não indicado** Bairro: **DIVERSOS**  
 Cidade: **SERRA TALHADA** UF: **Não indicad** CEP: **50.000-000**  
 Data de Início: **07/12/2012** Conclusão efetiva: **01/03/2014** Coordenadas Geográficas: **Não indicado**  
 Finalidade: **Não indicado** Código: **Não indicado**  
 Proprietário: **Departamento de Estradas de Rodagem de Pernambuco - DER-PE** CPF/CNPJ: **11.554.474/0001-00**  
 Atividade Técnica: Quantidade: **Não indicado** Unidade: **Não indicado**  
**SUPERVISÃO: RODOVIAS, 35.63 QUILOMETRO(S);**  
**SUPERVISÃO: PONTES, 0 EM BRANCO**

**RESUMO CONTRATO:**

**SUPERVISÃO E FISCALIZAÇÃO DAS OBRAS DE IMPLANTAÇÃO E PAVIMENTAÇÃO DA RODOVIA PE-418, TRECHO: ENTR. BR-232 (SERRA TALHADA) / DISTRITO DE SANTA RITA / DIVISA PE-PB.**

**RESUMO DA OBRA/SERVIÇO:**

**SUPERVISOR GERAL/RESPONSÁVEL TÉCNICO**

**Observações:**

**ART BAIXADA EM 08/08/2014, POR CONCLUSÃO PARCIAL DOS SERVIÇOS.**

**Informações Complementares:**

- O ACERVO É PARCIAL E SE REFERE AO PERÍODO DE 07/12/2012 A 01/03/2014.

- O PROFISSIONAL NÃO POSSUI ATRIBUIÇÕES PARA: DESMATAMENTO E DESTOCAMENTO DE ÁRVORES E PARA OS ITENS 6.00.002; 3 S 05 101 02 E

CERTIFICAMOS, finalmente, que se encontra vinculado à presente Certidão de Acervo Técnico - CAT, conforme selos de segurança A074.369 a A074.378, o atestado contendo 10 página(s), expedido pelo contratante de obra/serviço, a quem cabe a responsabilidade pela veracidade e exatidão das informações nele constantes.

**Certidão De Acervo Técnico n.º 1014262014**

**11 de agosto de 2014 , 09:25:16**

**Autenticação: c5010ed6-2566-46e7-afa3-09173ca7f12f**

A CAT à qual o atestado está vinculado é o documento que comprova o registro de atestado no Crea.

A CAT à qual o atestado está vinculado constituirá prova da capacidade técnica profissional da pessoa jurídica somente se o responsável técnico indicado estiver ou venha a ser integrado ao seu quadro técnico por meio de declaração entregue no momento da habilitação ou da entrega das propostas.

A CAT é válida em todo território nacional.

A CAT perderá a validade no caso de modificação dos dados técnicos qualitativos e quantitativos nela contidos, bem como de alteração da situação do registro da ART.

A autenticidade e a validade desta certidão deve ser confirmada no site do Crea-PE (<http://www.creape.org.br>).

A falsificação deste documento constitui crime previsto no Código Penal Brasileiro, sujeitando o autor à respectiva ação penal.

**Conselho Regional de Engenharia e Agronomia de Pernambuco**

Av. Agamenon Magalhães, 2978, Espinheiro - Recife - PE, CEP 52020-000

Tel.: (81) 3423-4383 Fax: (81) 3423-8480 Email: [creape@creape.org.br](mailto:creape@creape.org.br)







Secretaria de  
Infraestrutura



**PERNAMBUCO**  
GOVERNO DO ESTADO  
O FUTURO A GENTE FAZ AGORA

## CERTIDÃO PARCIAL DE EXECUÇÃO DE SERVIÇOS

DEPARTAMENTO DE ESTRADAS DE RODAGEM DO ESTADO DE PERNAMBUCO

Certificamos, a requerimento da interessada, que a mesma fiscalizou e supervisionou para este DER/PE, os seguintes serviços:

Processo n.º : 0457/12  
Contrato : 0086/12  
Interessado : GEOSISTEMAS - ENGENHARIA E PLANEJAMENTO LTDA  
Período de execução : 07/12/2012 a 01/03/2014  
Serviço : SUPERVISÃO E FISCALIZAÇÃO PARA EXECUÇÃO DAS OBRAS E SERVIÇOS DE IMPLANTAÇÃO E PAVIMENTAÇÃO DA RODOVIA PE-418 TRECHO: ENTR. BR-232 (SERRA TALHADA) / DISTRITO DE SANTA RITA / DIVISA PE-PB, COM EXTENSÃO DE 35,63 KM.  
Engº Supervisor : Roberto Lemos Muniz, Engenheiro Civil, CREA n.º 12492-D/PE  
Engº Supervisor e de Estruturas : Humberto Pinto Silva, Engenheiro Civil, CREA n.º 22205-D/PE  
Engº Supervisor : Henrique Pinto Silva, Engenheiro Civil, CREA n.º 24465-D/PE  
Engº Residente : Francisco Noronha Cardozo Filho, Engenheiro Civil, CREA n.º 36541-D/PE

Obra/Lote	Rodovia	Trecho	Extensão
1	PE418	ENTR. BR-232 { SERRA TALHADA} / DISTRITO DE SANTA RITA / DIVISA PE/PB	35,630 km

Obra/Lote: 1 - OBRAS DE IMPLANTAÇÃO, DRENAGEM E PAVIMENTAÇÃO DA PE-418

Código	Descrição	Unid.	Qtde. exec.
1.00.000	Drenagem e Obras de Arte Correntes		
1.00.001	Escavação manual em material de 1ª categoria	M3	2.656,270
1.00.002	Escavação manual material 2ª categoria	M3	1.252,455
1.00.003	Escavação em vala material de 3ª categoria	M3	621,555
1.00.004	Reaterro e compactação	M3	4.101,374







Secretaria de  
Infraestrutura



**PERNAMBUCO**  
GOVERNO DO ESTADO  
O FUTURO A GENTE FAZ AGORA

## CERTIDÃO PARCIAL DE EXECUÇÃO DE SERVIÇOS

DEPARTAMENTO DE ESTRADAS DE RODAGEM DO ESTADO DE PERNAMBUCO

1.00.005	Corpo BSTC Ø=0,80m (brita, areia e tubo comercial) com berço de concreto	M	375,170
1.00.006	Corpo BSTC D=1,00m (Brita, Areia e Tubo Comercial)	M	320,050
1.00.007	Corpo BSTC Ø=1,20m AC/BC	M	29,100
1.00.008	Corpo BDTC Ø=1,00m AC/BC	M	130,090
1.00.009	Corpo BDTC Ø=1,20m AC/BC	M	23,580
1.00.010	Boca BSTC Ø = 0,80m normal AC/BC	UN	35,000
1.00.011	Boca BSTC Ø = 0,80 m - esc. = 15 AC/BC	UN	1,000
1.00.012	Boca BSTC Ø = 0,80 m - esc. = 30 AC/BC	UN	2,000
1.00.013	Boca BSTC Ø = 0,80 m - esc. = 45 AC/BC	UN	2,000
1.00.014	Boca BSTC Ø = 1,00m normal AC/BC/PC	UN	39,000
1.00.015	Boca BSTC Ø = 1,00 m - esc. = 30 AC/BC	UN	2,000
1.00.016	Boca BSTC Ø = 1,00 m - esc. = 45 AC/BC	UN	0,000
1.00.017	Boca BSTC Ø = 1,20m normal AC/BC	UN	4,000
1.00.018	Boca BSTC Ø = 1,20 m - esc. = 45 AC/BC	UN	0,000
1.00.019	Boca BDTC Ø = 1,00m normal AC/BC	UN	10,000
1.00.020	Boca BDTC Ø = 1,00m - esc. = 30 AC/BC	UN	2,000
1.00.021	Boca BDTC Ø = 1,20m normal AC/BC	UN	2,000
1.00.022	Boca BDTC Ø = 1,20 m - esc. = 45 AC/BC	UN	0,000
1.00.023	Corpo BSCC 2,00 x 2,00 m altura 1,00 a 2,50 m AC/BC	M	0,000
1.00.024	Corpo BSCC 2,50 x 2,50 m altura 1,00 a 2,50 m AC/BC	M	0,000







Secretaria de  
Infraestrutura



## CERTIDÃO PARCIAL DE EXECUÇÃO DE SERVIÇOS

DEPARTAMENTO DE ESTRADAS DE RODAGEM DO ESTADO DE PERNAMBUCO

1.00.025	Corpo BSCC 3,00 x 3,00 m altura 1,00 a 2,50 m AC/BC	M	0,000
1.00.026	Corpo BDCC 3,00 x 3,00 m altura de 1,00 a 2,50 m AC/BC	M	0,000
1.00.027	Corpo BTCC 3,00 x 3,00 m altura de 1,00 a 2,50 m AC/BC	M	0,000
1.00.028	Boca BSCC 2,00 x 2,00 m normal AC/BC	UN	0,000
1.00.029	Boca BSCC 2,50 x 2,50 m - esc. = 15 AC/BC	UN	0,000
1.00.030	Boca BSCC 3,00 x 3,00 m - esc. = 45 AC/BC	UN	0,000
1.00.031	Boca BDCC 3,00x3,00m - esc. =45 AC/BC	UN	0,000
1.00.032	Boca BTCC 3,00 x 3,00 m esc. = 45 AC/BC	UN	0,000
1.00.033	Valeta proteção cortes com revestimento concreto - VPC 04 (birta e areia comercial)	M	1.692,470
1.00.034	Valeta especial de proteção de corte com revestimento de concreto AC/BC.	M	429,850
1.00.035	Valeta proteção de aterro com revestimento de concreto - VPA 04 - BC/AC	M	0,000
1.00.036	Sarjeta triangular de concreto - STC 01 - Brita e areia comerciais	M	4.426,030
1.00.037	Meio fio de concreto - MFC 03 (Brita e Areia Comercial)	M	0,000
1.00.038	Meio fio de concreto - MFC 05 (Brita e Areia Comercial)	M	21.642,320
1.00.039	Descida d'água tipo rapida - canal retangular - DAR 02 - brita e areia comerciais.	M	3.071,740
1.00.040	Entrada d'água - EDA 01 (Brita e Areia Comercial)	UN	478,000



Av. Cruz Cabugá, 1.033, Santo Amaro - Recife - PE - CEP:50.040-912  
PABX (81)3181-4255 - FAX: (81)3181-4344 - [www.der.pe.gov.br](http://www.der.pe.gov.br)  
CNPJ 11.554.474/0001-00  
3 MAI 2014  
Aco que a presente cópia é a  
odução fiel do original que me

*[Handwritten signature]*





Secretaria de  
Infraestrutura



**PERNAMBUCO**  
GOVERNO DO ESTADO  
O FUTURO A GENTE FAZ AGORA

## CERTIDÃO PARCIAL DE EXECUÇÃO DE SERVIÇOS

DEPARTAMENTO DE ESTRADAS DE RODAGEM DO ESTADO DE PERNAMBUCO

1.00.041	Entrada água - EDA 02 (Brita e Areia Comercial)	UN	204,000
1.00.042	Dissipador de energia - DEB 01 (Brita e Areia Comercial)	UN	703,000
1.00.043	Dissipador de energia - DEB 03 AC/BC	UN	0,000
1.00.044	Dissipador de energia - DEB 04 (brita e areia comercial)	UN	0,000
1.00.045	Dreno longitudinal profundo para corte em rocha - DPR 02 AC/BC	M	3.241,680
1.00.046	Dreno longitudinal profundo para corte em solo - DPS 07 (brita e areia comercial)	M	0,000
1.00.047	Boca saída para dreno longitudinal profundo BSD 02 AC/BC	M	0,000
1.00.048	Caixa coletora de talvegue - CCT 02 AC/BC	UN	3,000
1.00.049	Caixa coletora de talvegue - CCT 06 AC/BC	UN	1,000
1.00.050	Caixa coletora de talvegue - CCT 10 AC/BC	UN	0,000
1.00.051	Caixa coletora de talvegue - CCT 07 AC/BC	UN	1,000
1.00.052	Caixa coletora de talvegue - CCT 04 AC/BC	UN	0,000
1.00.053	Caixa coletora de talvegue - CCT 08 AC/BC	UN	0,000
1.00.054	Concreto ciclópico fck=15MPa ( Brita e pedra rachão produzida e areia extraída )	M3	0,000
1.00.055	Demolição de bueiro existente d = 0,80 m	M	21,000
1.00.056	Demolição de bueiro existente d = 1,00 m	M	0,000
1.00.057	Demolição de pontilhão existente	M3	32,352



Recife - PE - CEP:50.040-912

PABX (81)3181-4255 - FAX: (81)3181-4344 - www.der.pe.gov.br

CNPJ 11.554.474/0001-00

Comprova que a presente cópia é a reprodução fiel do original que me

4



### Autenticação Digital

De acordo com os artigos 1º, 3º e 7º inc. V 8º, 41 e 52 da Lei Federal 8.935/1994 e Art. 6º Inc. XII da Lei Estadual 8.721/2008 autentico a presente imagem digitalizada, reprodução fiel do documento apresentado e conferido neste ato. O referido é verdade. Dou fé.

Cód. Autenticação: 27732901201440450851-5; Data: 29/01/2020 14:41:57

Selo Digital de Fiscalização Tipo Normal C: AJS09406-2YC4;

Valor Total do Ato: R\$ 4,56

Confira os dados do ato em: https://selodigital.tjpb.jus.br





Secretaria de  
Infraestrutura



**PERNAMBUCO**  
GOVERNO DO ESTADO  
O FUTURO À GENTE FAZ AGORA

## CERTIDÃO PARCIAL DE EXECUÇÃO DE SERVIÇOS

DEPARTAMENTO DE ESTRADAS DE RODAGEM DO ESTADO DE PERNAMBUCO

1.00.058	Demolição e remoção de alvenaria de pedra	M3	21,711
1.00.059	Limpeza de bueiro	M3	20,803
1.00.060	Desobstrução de bueiro	M3	29,952
2 S 04 911 01	Meio-fio em pedra granítica com linha d'água	M	0,000
2 S 04 902 01	Meio fio de concreto - MFC 06 brita e areia comerciais	M	1.302,650
2 S 04 902 00	Sarjeta trapezoidal de concreto - SZC 01 - Brita e areia comerciais	M	590,530
2 S 04 990 03	Transposição de segmentos de sarjetas - TSS 03 AC/BC	M	0,000
2 S 03 326 50	Concreto estrutural fck=20 MPa controle razoável uso geral conf. e lanç. AC/BC	M3	129,616
2 S 04 001 00	Escavação mecânica de vala em material de 1ª categoria	M3	4.709,661
2 S 04 100 01	Corpo BSTC Ø=0,60m	M	30,750
2 S 04 120 02	Corpo BTTC Ø=1,20m	M	13,400
2 S 04 101 01	Boca BSTC Ø=0,60m normal	UN	8,000
2 S 04 111 20	Boca BDTC Ø=0,80m normal	UN	2,000
2 S 04 121 01	Boca BTTC Ø=1,00m normal	UN	2,000
2 S 04 121 02	Boca BTTC Ø=1,20m normal	UN	2,000
2 S 04 502 51	Boca saída para dreno longitudinal profundo BSD 01 AC/BC	UN	20,000
2 S 03 370 00	Forma comum de madeira	M2	1.503,056
1 A 01 580 02	Fornecimento, preparo e formas aço CA 50	KG	17.376,907
2 S 03 329 09	Concreto estrutural fck=25 Mpa - controle razoável, uso geral, conf. e lanç. (brita e areia comercial)	M3	225,281
2 S 05 301 50	Alvenaria de pedra argamassada 1:3 AC/PC	M3	834,876
2 S 03 119 01	Escoramento de madeira OAE	M3	828,576
2.00.000	<b>Terraplenagem Rodoviária (Construção)</b>		
2.00.001	Desmatamento, destocamento e limpeza de áreas com árvores no diâmetro até 0,15 m	M2	1.394.819,870
2.00.002	Escavação, carga e transporte de material de 1ª categoria com DMT 50 m	M3	5.889,728
2.00.003	Escavação, carga e transporte de material de 1ª categoria com DMT 51 a 200m com carregadeira	M3	54.046,876



Recife - PE - CEP:50.040-912  
BABX (81)3181-4255 - FAX: (81)3181-4344 - [www.der.pe.gov.br](http://www.der.pe.gov.br)  
CNPJ 11.554.474/0001-00







Secretaria de  
Infraestrutura



**PERNAMBUCO**  
GOVERNO DO ESTADO  
O FUTURO A GENTE FAZ AGORA

## CERTIDÃO PARCIAL DE EXECUÇÃO DE SERVIÇOS

DEPARTAMENTO DE ESTRADAS DE RODAGEM DO ESTADO DE PERNAMBUCO

2.00.004	Escavação, carga e transporte de material de 1ª categoria com DMT 201 a 400m com carregadeira ra	M3	49.477,920
2.00.005	Escavação, carga e transporte de material de 1ª categoria com DMT 401 a 600m com carregadeira ra	M3	53.147,134
2.00.006	Escavação, carga e transporte de material de 1ª categoria com DMT 601 a 800m com carregadeira ra	M3	42.874,480
2.00.007	Escavação, carga e transporte de material de 1ª categoria com DMT 801 a 1000m com carregadeira	M3	33.218,006
2.00.008	Escavação, carga e transporte de material de 1ª categoria com DMT 1001 a 1200m com carregadeira	M3	33.231,797
2.00.009	Escavação, carga e transporte de material de 1ª categoria com DMT 1201 a 1400m com carregadeira	M3	30.993,109
2.00.010	Escavação, carga e transporte de material de 1ª categoria com DMT 1401 a 1600m com carregadeira	M3	38.550,595
2.00.011	Escavação, carga e transporte de material de 1ª categoria com DMT 1601 a 1800m com carregadeira	M3	16.752,658
2.00.012	Escavação, carga e transporte de material de 1ª categoria com DMT 1801 a 2000m com carregadeira	M3	34.932,519
2.00.013	Escavação, carga e transporte de material de 1ª categoria com DMT 2001 a 3000m com carregadeira	M3	50.486,207
2.00.014	Escavação, carga e transporte de material de 1ª categoria com DMT 3001 a 5000m com carregadeira	M3	38.133,593
2.00.015	Escavação, carga e transporte de material de 1ª categoria com DMT 5000 a 7000m com carregadeira	M3	5.218,118



23 MAIO 2014  
RABX (81)3181-4255 - FAX: (81)3181-4344 - [www.der.pe.gov.br](http://www.der.pe.gov.br)  
CNPJ 11.554.474/0001-00

Certifico que a presente cópia é a reprodução fiel do original que me foi exibido. Dou fé.







Secretaria de  
Infraestrutura



**PERNAMBUCO**  
GOVERNO DO ESTADO  
O FUTURO À GENTE FAZ AGORA

## CERTIDÃO PARCIAL DE EXECUÇÃO DE SERVIÇOS

DEPARTAMENTO DE ESTRADAS DE RODAGEM DO ESTADO DE PERNAMBUCO

2.00.016	Escavação, carga e transporte de material de 1ª categoria com DMT 7000 a 9000m com carregadeira	M3	0,000
2.00.017	Escavação, carga e transporte de material de 2ª categoria com DMT 50m	M3	1.798,619
2.00.018	Escavação, carga e transporte de material de 2ª categoria com DMT 51 a 200m com esteira	M3	9.217,948
2.00.019	Escavação, carga e transporte de material de 2ª categoria com DMT 201 a 400m com esteira	M3	16.257,377
2.00.020	Escavação, carga e transporte de material de 3ª categoria DMT até 50m	M3	3.645,045
2.00.021	Escavação, carga e transporte de material de 3ª categoria DMT 51 a 200m	M3	33.771,216
2.00.022	Compactação de aterros a 100% proctor normal	M3	418.749,411
01 010 00	Destocamento de árvores Ø= 0,15 a 0,30m	UN	2.520,000
5 S 01 513 01	Compactação de material de bota fora	M3	49.935,532
100917	Escavação carga e transporte de solo saturado com DMT 51 a 200m	M3	6.473,174
3 S 01 401 00	Composição de revestimento primário	M3	1.824,349
04.03.070	remoção de material de primeira categoria em caminhão basculante, DMT 6 KM (inclusive carga mecânica e descarga)	M3	1.945,225
100916	Execução de colchão de areia, inclusive fornecimento da areia comercial	M3	8.229,280
3.00.000	<b>Pavimentação Rodoviária (Construção)</b>		
3.00.001	Regularização do subleito	M2	329.002,228
3.00.002	Sub-base solo estabilizado granulométricamente sem mistura	M3	59.173,509
3.00.003	Base de brita graduada BC	M3	0,000







Secretaria de  
Infraestrutura



**PERNAMBUCO**  
GOVERNO DO ESTADO  
O FUTURO À GENTE FAZ AGORA

## CERTIDÃO PARCIAL DE EXECUÇÃO DE SERVIÇOS

DEPARTAMENTO DE ESTRADAS DE RODAGEM DO ESTADO DE PERNAMBUCO

3.00.004	Imprimação	M2	263.029,640
3.00.005	Tratamento superficial simples com emulsão	M2	0,000
3.00.006	Tratamento superficial duplo com banho diluído	M2	0,000
3.00.007	Paralelepípedo sobre colchão de areia, rejuntado ao traço 1:3.	M2	74,480
2 S 02 220 05	Execução de base de solo-brita 50/50%, mistura na pista (brita comercial) incl. materiais e transportes	M3	66.248,112
2 S 02 501 03	Tratamento superficial duplo com banho diluído (brita comercial)	M2	221.556,858
4.00.000	<b>Obras Darte Especiais (Construção)</b>		
4.00.001	Concreto estrutural fck=12 MPa-controlado razoável uso geral confec. e lanç.(brita e areia extraída)	M3	3,840
4.00.002	Forma comum de madeira	M2	36,608
4.00.003	Fornecimento, preparo e colocação formas aço CA 50	KG	740,000
4.00.004	Concreto estrutural fck=25 MPa - contr. razoável, uso geral, conf. e lanç.(brita e areia comercial)	M3	23,040
4.00.005	Reaterro e compactação	M3	44,280
4.00.006	Alvenaria de pedra argamassada 1:3 AC/PC	M3	10,982
5.00.000	<b>Sinalização Rodoviária</b>		
5.00.001	Fornecimento e implantação placa sinalização totalmente refletiva (escav. h=0,50m, sendo chumbado em concreto h=0,30m e reaterro h=0,20m)	M2	176,057
5.00.002	Pintura faixa com termoplástico-(por aspersão) - NBR 13159	M2	10.057,557
5.00.003	Pintura setas e zebrado termoplástica.- (por aspersão) NBR 13159	M2	250,888
5.00.004	Fornecimento e colocação de tachão refletiva monodirecional	UN	61,000
5.00.005	Fornecimento e colocação de tachão refletiva bidirecional	UN	49,000



Orcz Cabugá 1-093 - Santo Amaro - Recife - PE - CEP:50.040-912  
PABX (81) 3181-4255 - FAX: (81) 3181-4344 - www.der.pe.gov.br  
NPJ 11.554.474/0001-00

23 MAIO 2020  
Certifico que a presente cópia é a verdadeira e fiel reprodução do original que me foi apresentado.







Secretaria de  
Infraestrutura



**PERNAMBUCO**  
GOVERNO DO ESTADO  
O FUTURO À GENTE FAZ AGORA

## CERTIDÃO PARCIAL DE EXECUÇÃO DE SERVIÇOS

DEPARTAMENTO DE ESTRADAS DE RODAGEM DO ESTADO DE PERNAMBUCO

5.00.006	Fornecimento e colocação de tacha refletiva bidirecional	UN	5.018,000
2 S 06 210 04	Pórtico metálico simples galvanizado (vão x altura) 11,40m x 6,50m - treliça 800 x 500mm	UN	0,000
16.04.120	pintura com esmalte sintético em esquadrias de ferro galvanizado, duas demão. Inclusive com raspagem e aparelhamento com galvo primer	M2	0,000
<b>6.00.000</b>	<b>Obras Complementares</b>		
6.00.001	Cerca de arame farpado, estaca de madeira com 6 fios	M	70.309,640
6.00.002	Recobrimento vegetal com macambira	M2	0,000
3 S 05 101 02	Revestimento vegetal com gramas em leiva	M2	55.934,649
2 S 03 401 10	Pinntura a cal (2 demãos)	M2	14.383,171
4 S 06 010 01	Defensa semi-maleável simples (fornecimento e implantação)	M	444,000
4 S 06 010 02	Ancoragem de defesa semi maleável simples (fornecimento e implantação)	M	56,000
41563	Remoção de cerca	M	39.986,800
<b>7.00.000</b>	<b>Proteção Ambiental</b>		
7.00.001	Limpeza camada vegetal em jazida com expurgo lateral (construção e restauração)	M2	145.429,714
7.00.002	Valeta proteção de cortes com revestrevestimento vegetal - VPC 02	M	420,400
7.00.003	Reconformação da cobertura vegetal	M2	146.978,764
<b>8.00.000</b>	<b>Aquisição de Materiais Betuminosos</b>		
8.00.001	Fornecimento de material betuminoso - cm 30 - Ceará/Bahia	T	0,000
8.00.002	Fornecimento de material betuminoso - Emulsão Asfáltica RR-2C (CEAR'/BAHIA)	T	0,000
<b>121</b>	<b>Aquisição de Materiais Betuminosos</b>		
3 S 09 204 71	Fornecimento de material betuminoso - cm 30 - Ceará/Bahia	T	315,637
3 S 09 204 73	Fornecimento de material betuminoso - Emulsão Asfáltica RR-2C (CEAR'/BAHIA)	T	708,981



30 Tabelionato de Notas  
Rua Cruz Cabugá, 1.033 - Santo Antônio - Recife - PE - CEP: 50.040-912  
PABX: (81) 3181-4255 - FAX: (81) 3181-4344 - www.der.pe.gov.br  
CNPJ 11.554.474/0001-00





## CERTIDÃO PARCIAL DE EXECUÇÃO DE SERVIÇOS

DEPARTAMENTO DE ESTRADAS DE RODAGEM DO ESTADO DE PERNAMBUCO

9.00.000	Transporte de Materiais Betuminosos*		
9.00.001	Transporte de material betuminoso a quente - CM 30 0,46X2 (X1=0,00T X2=679,74)		315,637
9.00.002	Transporte de material betuminoso a frio - Emulsão Asfáltica RR-2C T 0,46X2 (X1=0,00 X2=679,74)		708,981
156	Conservação Rodoviária		
157	Deslocamento, remanejamento e relocação de postes com UAR	UN	18,000

Atestado registrado mediante  
vinculação à respectiva CAT

CREA - PE  
A 074.378

**INFORMAÇÃO:**

De acordo com os registros existentes nessa Autarquia, a Requerente fiscalizou e supervisionou no prazo contratual e de acordo com as normas e especificações vigentes no DER/PE, os serviços nos quantitativos acima indicados.

Recife, 31 de MAI de 2014

Paulo de Tarso Fernandes da Rocha  
Coordenador de Operações e Supervisão

**CERTIDÃO:**

Tendo em vista a informação do COORDENADOR DE OPERAÇÕES E SUPERVISÃO, certifico a Execução dos serviços, nos termos do requerimento e da informação supra, sem prejuízo da responsabilidade civil da requerente, prevista no Artigo 1.245 do Código Civil.

Recife, de de

**José Carlos Antunes Lima**  
Diretor de Operações e Construção

## RECEBIDO:

Recife, \_\_\_\_ de \_\_\_\_ de \_\_\_\_

ASSINATURA

Av. Cruz Cabugá, 1.033 - Santo Amaro - Recife - PE - CEP:50.040-912

PABX (81)3181-4255 - FAX: (81)3181-4344 - [www.der.pe.gov.br](http://www.der.pe.gov.br)

CNPJ 11.554.474/0001-00



SERVICOS NOTARIAIS DO 5o OFICIO  
ARAUJO DA MATEL - TABELAO  
Rua Siqueira Campos, n.160 - Centro  
Fone: (01) 5226-7433 - 3035-6900

Recebemos a(s) firme(s) de:  
1702167927 - PAULO DE TARSO FERNANDES DA...  
1703515917 - JOSE CARLOS ANDRADE LIMA.  
Por homologacao, do fe.

Em Testemunha PP da verdade.  
Recife: 31/03/2014  
OGROSELY GOMES DE OLIVEIRA ARAUJO  
ESCRITURAO AUTORIZADO  
Emprego: N.º 186-18  
T.C.R.R. 2004: R\$1,24  
TOTAL: R\$1,92

ISOMENTE VALIDO COM SELLO DE AUTENTICIDADE



REPÚBLICA FEDERATIVA DO BRASIL  
ESTADO DA PARAÍBA  
CARTÓRIO AZEVEDO BASTOS  
FUNDADO EM 1888

PRIMEIRO REGISTRO CIVIL DE NASCIMENTO E ÓBITOS E PRIVATIVO DE CASAMENTOS, INTERDIÇÕES E TUTELAS DA COMARCA DE JOÃO PESSOA

Av. Epitácio Pessoa, 1145 Bairro dos Estados 58030-00, João Pessoa PB  
Tel.: (83) 3244-5404 / Fax: (83) 3244-5484  
<http://www.azevedobastos.not.br>  
E-mail: [cartorio@azevedobastos.not.br](mailto:cartorio@azevedobastos.not.br)



DECLARAÇÃO DE SERVIÇO DE AUTENTICAÇÃO DIGITAL

O Bel. Válber Azevêdo de Miranda Cavalcanti, Oficial do Primeiro Registro Civil de Nascimentos e Óbitos e Privativo de Casamentos, Interdições e Tutelas com atribuição de autenticar e reconhecer firmas da Comarca de João Pessoa Capital do Estado da Paraíba, em virtude de Lei, etc...

DECLARO ainda que, para garantir transparência e segurança jurídica de todos os atos oriundos da atividade Notarial e Registral no Estado da Paraíba, foi instituído pela Lei Nº 10.132, de 06 de novembro de 2013, a aplicação obrigatória de um Selo Digital de Fiscalização Extrajudicial em todos os atos de notas e registro, composto de um código único (por exemplo: Selo Digital: ABC12345-X1X2) e dessa forma, cada autenticação processada pela nossa Serventia pode ser verificada e confirmada tantas vezes quanto for necessário através do site do Tribunal de Justiça do Estado da Paraíba, endereço <https://corregedoria.tjpb.jus.br/selo-digital/>.

A autenticação digital do documento faz prova de que, na data e hora em que ela foi realizada, a empresa Geosistemas Eng Planej LTDA tinha posse de um documento com as mesmas características que foram reproduzidas na cópia autenticada, sendo da empresa Geosistemas Eng Planej LTDA a responsabilidade, única e exclusiva, pela idoneidade do documento apresentado a este Cartório.

Nesse sentido, declaro que a Geosistemas Eng Planej LTDA assumiu, nos termos do artigo 8º, §1º, do Decreto nº 10.278/2020, que regulamentou o artigo 3º, inciso X, da Lei Federal nº 13.874/2019 e o artigo 2º-A da Lei Federal 12.682/2012, a responsabilidade pelo processo de digitalização dos documentos físicos, garantindo perante este Cartório e terceiros, a sua autoria e integridade.

De acordo com o disposto no artigo 2º-A, §7º, da Lei Federal nº 12.682/2012, o documento em anexo, identificado individualmente em cada Código de Autenticação Digital ou na referida sequência, poderá ser reproduzido em papel ou em qualquer outro meio físico.

Esta DECLARAÇÃO foi emitida em **30/05/2022 16:55:58 (hora local)** através do sistema de autenticação digital do Cartório Azevedo Bastos, de acordo com o Art. 1º, 10º e seus §§ 1º e 2º da MP 2200/2001, como também, o documento eletrônico autenticado contendo o Certificado Digital do titular do Cartório Azevedo Bastos, poderá ser solicitado diretamente a empresa Geosistemas Eng Planej LTDA ou ao Cartório pelo endereço de e-mail [autentica@azevedobastos.not.br](mailto:autentica@azevedobastos.not.br) Para informações mais detalhadas deste ato, acesse o site <https://autdigital.azevedobastos.not.br> e informe o Código de Autenticação Digital

Esta Declaração é válida por **tempo indeterminado** e está disponível para consulta em nosso site.

**1Código de Autenticação Digital:** 27732901201440450851-1 a 27732901201440450851-11

**2Legislações Vigentes:** Lei Federal nº 8.935/94, Lei Federal nº 10.406/2002, Medida Provisória nº 2200/2001, Lei Federal nº 13.105/2015, Lei Estadual nº 8.721/2008, Lei Estadual nº 10.132/2013, Provimento CGJ Nº 003/2014 e Provimento CNJ Nº 100/2020.

O referido é verdade, dou fé.

CHAVE DIGITAL

00005b1d734fd94f057f2d69fe6bc05b599870f76e77509d254dbec716f4f95e44e02c138a291247d65539bcb49533b66bdbd8b0d02405220699bf2adf71a9daf565bb9efccaf6986443db0bf01018bc



Presidência da República  
Casa Civil  
Medida Provisória Nº 2.200-2,  
de 24 de agosto de 2001.



Recife, 30 de julho de 2024.

AO

GOVERNO DO ESTADO DO PARANÁ

ADMINISTRAÇÃO DOS PORTOS DE PARANAGUÁ E ANTONINA - APPA

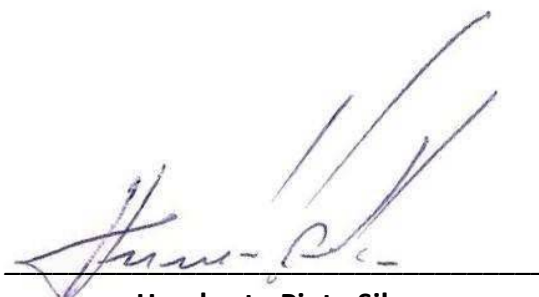
COMISSÃO PERMANENTE DE LICITAÇÃO E CADASTRO - CPLC

LICITAÇÃO ELETRÔNICA - LE SAP Nº 61/2024 ID 104 96 96

SAP Nº 1000000061

### DECLARAÇÃO DE ANUÊNCIA

Eu, abaixo-assinado, declaro que as informações fornecidas constituem a verdade a respeito de minhas qualificações e experiência, e concordo em participar dos serviços referentes ao **LICITAÇÃO ELETRÔNICA - LE SAP Nº 61/2024 ID 104 96 96 SAP Nº 1000000061** promovido pela **ADMINISTRAÇÃO DOS PORTOS DE PARANAGUÁ E ANTONINA - APPA**.



**Humberto Pinto Silva**  
**Engenheiro Civil Sênior**  
**Rodoviário -P1**  
**CREA 22.205D/PE**



Recife, 30 de julho de 2024.

AO  
GOVERNO DO ESTADO DO PARANÁ  
ADMINISTRAÇÃO DOS PORTOS DE PARANAGUÁ E ANTONINA - APPA  
COMISSÃO PERMANENTE DE LICITAÇÃO E CADASTRO - CPLC


LICITAÇÃO ELETRÔNICA - LE SAP Nº 61/2024 ID 104 96 96  
SAP Nº 1000000061

### DECLARAÇÃO DE COMPROVAÇÃO DE VÍNCULO

Prezados Senhores,

A **Geosistemas Engenharia e Planejamento Ltda.**, inscrita no CNPJ sob o nº 70.073.275/0001-30, informa que a comprovação de vínculo do profissional **Humberto Pinto Silva**, encontra-se evidenciada no Contrato Social e Certidão de Registro e Quitação do CREA, ambos apresentados neste volume de habilitação.

Atenciosamente,



**Humberto Pinto Silva**  
Sócio-Diretor da Geosistemas Engenharia e Planejamento Ltda.  
70.073.275/0001-30  
RG: 3.220.923 SDS-PE  
CPF: 652.998.254-04  
CREA Nº 22.205 D/PE

Recife, 30 de julho de 2024.

AO

GOVERNO DO ESTADO DO PARANÁ

ADMINISTRAÇÃO DOS PORTOS DE PARANAGUÁ E ANTONINA - APPA

COMISSÃO PERMANENTE DE LICITAÇÃO E CADASTRO - CPLC

LICITAÇÃO ELETRÔNICA - LE SAP Nº 61/2024 ID 104 96 96

SAP Nº 1000000061

Nº 5

**DECLARAÇÃO DE VEDAÇÃO DE QUE FAMILIAR DE AGENTE PÚBLICO PRESTE SERVIÇOS AO GOVERNO DO PARANÁ**


<b>NOME: HUMBERTO PINTO SILVA</b>					
<b>EMPRESA: GEOSISTEMAS ENGENHARIA E PLANEJAMENTO LTDA</b>					
<b>CARGO: SÓCIO DIRETOR</b>			<b>CPF: 652.998.254-04</b>		
<b>Atenção</b> Para efeito da informação sobre a existência de parentes trabalhando no Governo do Estado do Paraná, objeto da Declaração abaixo, devem ser observados os seguintes tipos de relação consanguínea ou afim:					
<b>Pai/Mãe</b>	<b>Avô(ó)</b>	<b>Bisavô(ó)</b>	<b>Filho(a)</b>	<b>Neto(a)</b>	<b>Bisavô(ó)</b>
<b>Bisneto(a)</b>	<b>Tio(a)</b>	<b>Irmão(a)</b>	<b>Sobrinho(a)</b>	<b>Cunhado(a)</b>	<b>Tio(a)</b>
<b>Cônjuge</b>	<b>Companheiro(a)</b>	<b>Sogro(a)</b>	<b>Padrasto/Madrasta</b>	<b>Enteado(a)</b>	<b>Companheiro(a)</b>

Eu, acima identificado, DECLARO, sob as penas da lei, em atendimento ao quanto disposto no Decreto nº 2485/2019, serem verdadeiras as informações e respostas constantes neste documento, estando ciente que será anexado a processos administrativos e constituirá documento público, assim como das implicações em termos de responsabilidade, inclusive e especialmente nos âmbitos administrativos, cível e criminal em caso de insinceridade:

	<b>Sim</b>	<b>Não</b>
<b>Trabalho como empregado, cooperado ou de qualquer outra forma vinculado à pessoa jurídica conveniada ou contratada pelo Governo do Estado, E POSSUO um parente trabalhando ou vinculado ao Governo do Estado, em qualquer de seus órgãos ou entidades, incluindo suas autarquias e fundações públicas e sociedades de economia mista?</b>	<b>( )</b>	<b>(X)</b>

Caso tenha respondido SIM à pergunta acima relacione no quadro abaixo o (s) familiar (es) com vínculo (s) com o Governo do Estado: Nome

<b>NOME</b>	<b>PARENTESCO</b>	<b>MATRÍCULA(CPF)</b>	<b>CARGO/FUNÇÃO</b>	<b>ÓRGÃO</b>



**Humberto Pinto Silva**  
Engenheiro Civil Sênior  
CREA 22.205D/PE

## 6. Demais Documentos

Recife, 30 de julho de 2024.

AO

GOVERNO DO ESTADO DO PARANÁ

ADMINISTRAÇÃO DOS PORTOS DE PARANAGUÁ E ANTONINA - APPA

COMISSÃO PERMANENTE DE LICITAÇÃO E CADASTRO - CPLC

LICITAÇÃO ELETRÔNICA - LE SAP Nº 61/2024 ID 104 96 96

SAP Nº 1000000061

Nº 1

### DECLARAÇÃO

**Razão social:** GEOSISTEMAS ENGENHARIA E PLANEJAMENTO LTDA

**CNPJ:** 70.073.275/0001/30

**Inscrição Estadual:** ISENT0

**Endereço:** RUA RICARDO SALAZAR Nº83

**Bairro:** PRADO

**Cidade:** RECIFE

**Estado:** PERNAMBUCO

**CEP:** 50.720-123

**Telefone:** (81) 3878-5555

**E-mail:** [COMERCIAL@GEOSISTEMAS.COM.BR](mailto:COMERCIAL@GEOSISTEMAS.COM.BR)

### INFORMAÇÕES BANCÁRIAS

**Banco para recebimento do pagamento:** (001)

**Nome da agência:** BANCO DO BRASIL

**Número da agência:** 1836-8

**Endereço da agência:** AV. MASCARENHAS DE MORAES, 2350

**Nº da conta corrente:** 112.802-7

**Bairro:** IMBIRIBEIRA

**Cidade:** RECIFE

**UF:** PE

**CEP:** 51.180-001

Atenciosamente,



**Humberto Pinto Silva**

**Sócio-Diretor da Geosistemas Engenharia e Planejamento Ltda.**

**70.073.275/0001-30**

**RG: 3.220.923 SDS-PE**

**CPF: 652.998.254-04**

**CREA Nº 22.205 D/PE**



Recife, 30 de julho de 2024.

AO

GOVERNO DO ESTADO DO PARANÁ

ADMINISTRAÇÃO DOS PORTOS DE PARANAGUÁ E ANTONINA - APPA

COMISSÃO PERMANENTE DE LICITAÇÃO E CADASTRO - CPLC

LICITAÇÃO ELETRÔNICA - LE SAP Nº 61/2024 ID 104 96 96

SAP Nº 1000000061

**Nº 2**

**DECLARAÇÃO DE INEXISTÊNCIA DE FATO IMPEDITIVO**

A empresa Geosistemas Engenharia e Planejamento Ltda, CNPJ/MF nº 70.073.275/0001-30, sediada à Rua Ricardo Salazar, nº 83, bairro do Prado, Recife/PE, CEP: 50.720-120, , sob penas da lei, que até a presente data não sofre os efeitos da declaração de inidoneidade, nem está suspenso de participar em licitações promovidas por qualquer órgão governamental, autárquico, fundacional, de empresa pública ou sociedade de economia mista do Estado do Paraná, inexistindo fatos impeditivos para sua habilitação no presente processo licitatório, comprometendo-se a informar ocorrências posteriores;

Atenciosamente,



**Humberto Pinto Silva**

**Sócio-Diretor da Geosistemas Engenharia e Planejamento Ltda.**

**70.073.275/0001-30**

**RG: 3.220.923 SDS-PE**

**CPF: 652.998.254-04**

**CREA Nº 22.205 D/PE**

Recife, 30 de julho de 2024.

**AO**

**GOVERNO DO ESTADO DO PARANÁ**

**ADMINISTRAÇÃO DOS PORTOS DE PARANAGUÁ E ANTONINA - APPA**

**COMISSÃO PERMANENTE DE LICITAÇÃO E CADASTRO - CPLC**

**LICITAÇÃO ELETRÔNICA - LE SAP Nº 61/2024 ID 104 96 96**

**SAP Nº 1000000061**

**Nº 3**

**DECLARAÇÃO DE NÃO UTILIZAÇÃO DE MÃO DE OBRA DE MENORES**

A empresa Geosistemas Engenharia e Planejamento Ltda, CNPJ/MF nº 70.073.275/0001-30, sediada à Rua Ricardo Salazar, nº 83, bairro do Prado, Recife/PE, CEP: 50.720-120, por intermédio de seu representante legal o Sr. Humberto Pinto Silva, portador da carteira de identidade nº 3.220.923 SDS/PE, e CPF nº 652.998.254-04, DECLARA, para fins do disposto no inciso V do art. 73 da lei Estadual nº 15.608/07, que não emprega menor de dezoito anos em trabalhos noturnos, perigoso ou insalubre e não emprega menor de dezesseis anos.

Ressalva: empresa menor, a partir de quatorze anos, na condição de aprendiz (SIM).

Atenciosamente,



**Humberto Pinto Silva**

**Sócio-Diretor da Geosistemas Engenharia e Planejamento Ltda.**

**70.073.275/0001-30**

**RG: 3.220.923 SDS-PE**

**CPF: 652.998.254-04**

**CREA Nº 22.205 D/PE**

Recife, 30 de julho de 2024.

AO

GOVERNO DO ESTADO DO PARANÁ

ADMINISTRAÇÃO DOS PORTOS DE PARANAGUÁ E ANTONINA - APPA

COMISSÃO PERMANENTE DE LICITAÇÃO E CADASTRO - CPLC

LICITAÇÃO ELETRÔNICA - LE SAP Nº 61/2024 ID 104 96 96

SAP Nº 1000000061

Nº 4

**DECLARAÇÃO DE CUMPRIMENTO DOS CRITÉRIOS DE QUALIDADE AMBIENTAL E  
SUSTENTABILIDADE SOCIOAMBIENTAL**

A empresa Geosistemas Engenharia e Planejamento Ltda, CNPJ/MF nº 70.073.275/0001-30, sediada à Rua Ricardo Salazar, nº 83, bairro do Prado, Recife/PE, CEP: 50.720-120, por intermédio de seu representante legal o Sr. Humberto Pinto Silva, portador da carteira de identidade nº 3.220.923 SDS/PE, e CPF nº 652.998.254-04, para fins de participação na presente LICITAÇÃO ELETRÔNICA - LE SAP Nº 61/2024 ID 104 96 96 - SAP Nº 1000000061, bem como para todos os demais fins legais DECLARA que atende e subordina-se aos critérios de qualidade ambiental e sustentabilidade socio ambiental, previstos do Decreto Estadual nº 6.252 de 22/03/2006 e nas demais normas legais de proteção ao meio ambiente.

Atenciosamente,



**Humberto Pinto Silva**

**Sócio-Diretor da Geosistemas Engenharia e Planejamento Ltda.**

**70.073.275/0001-30**

**RG: 3.220.923 SDS-PE**

**CPF: 652.998.254-04**

**CREA Nº 22.205 D/PE**

Recife, 30 de julho de 2024.

**AO**  
**GOVERNO DO ESTADO DO PARANÁ**  
**ADMINISTRAÇÃO DOS PORTOS DE PARANAGUÁ E ANTONINA - APPA**  
**COMISSÃO PERMANENTE DE LICITAÇÃO E CADASTRO - CPLC**

**LICITAÇÃO ELETRÔNICA - LE SAP Nº 61/2024 ID 104 96 96**  
**SAP Nº 1000000061**

**Nº 6**  
**DECLARAÇÃO DE ACEITE DO EDITAL**

A empresa Geosistemas Engenharia e Planejamento Ltda, CNPJ/MF nº 70.073.275/0001-30, neste ato representada por Sr. Humberto Pinto Silva, portador da carteira de identidade nº 3.220.923 SDS/PE e CPF nº 652.998.254-04, abaixo assinado, declara que aceita integral e irretratavelmente os termos do Edital em epígrafe, inclusive e especialmente o que se refere às especificações constantes do Termo de Referência e seus anexos, os quais, integrem o Edital.

Atenciosamente,



**Humberto Pinto Silva**  
**Sócio-Diretor da Geosistemas Engenharia e Planejamento Ltda.**  
**70.073.275/0001-30**  
**RG: 3.220.923 SDS-PE**  
**CPF: 652.998.254-04**  
**CREA Nº 22.205 D/PE**



Recife, 30 de julho de 2024.

AO

GOVERNO DO ESTADO DO PARANÁ

ADMINISTRAÇÃO DOS PORTOS DE PARANAGUÁ E ANTONINA - APPA

COMISSÃO PERMANENTE DE LICITAÇÃO E CADASTRO - CPLC

LICITAÇÃO ELETRÔNICA - LE SAP Nº 61/2024 ID 104 96 96


SAP Nº 1000000061

Nº 7

**DECLARAÇÃO DE CUMPRIMENTO DA LEI 13.709/2018**

1. A LICITANTE/CONTRATADA, declara, por si e seus colaboradores, que conhece e age em conformidade com a Lei 13.709/2018 – Lei Geral de Proteção de Dados (LGPD);
2. Considerando que para a participação no processo licitatório haverá o tratamento de dados pessoais (nome, RG, CPF, nº registro profissional, endereço residencial e eletrônico) dos representantes legais das empresas, credenciados, responsáveis técnicos e equipe técnica, a LICITANTE/CONTRATADA declara que detém todas as autorizações, licenças, permissões, concessões, consentimentos, direitos e garantias necessários para autorizar o compartilhamento dos dados pessoais acima com a Administração dos Portos de Paranaguá e Antonina–APPA.
3. A LICITANTE/CONTRATADA se compromete a observar as disposições do Termo de Referência sobre Proteção de Dados Pessoais desde a fase da licitação, independente da sua contratação ou não.

Atenciosamente,



**Humberto Pinto Silva**

**Sócio-Diretor da Geosistemas Engenharia e Planejamento Ltda.**

**70.073.275/0001-30**

**RG: 3.220.923 SDS-PE**

**CPF: 652.998.254-04**

**CREA Nº 22.205 D/PE**

## 7. Termo de Encerramento

Recife, 30 de julho de 2024.

AO

GOVERNO DO ESTADO DO PARANÁ

ADMINISTRAÇÃO DOS PORTOS DE PARANAGUÁ E ANTONINA - APPA

COMISSÃO PERMANENTE DE LICITAÇÃO E CADASTRO - CPLC

LICITAÇÃO ELETRÔNICA - LE SAP Nº 61/2024 ID 104 96 96

SAP Nº 1000000061

### TERMO DE ENCERRAMENTO

A **Geosistemas Engenharia e Planejamento Ltda.**, inscrita no CNPJ sob o nº 70.073.275/0001-30, sediada à Rua Ricardo Salazar, nº 83, Bairro do Prado, Recife/PE – CEP: 50720-120, declara que este volume da habilitação da LICITAÇÃO ELETRÔNICA - LE Nº 61/2024 ID 104 96 96 - SAP Nº 1000000061, possui 307 (trezentos e sete) folhas numeradas em ordem sequencial crescente.

Atenciosamente,



**Humberto Pinto Silva**

**Sócio-Diretor da Geosistemas Engenharia e Planejamento Ltda.**

**70.073.275/0001-30**

**RG: 3.220.923 SDS-PE**

**CPF: 652.998.254-04**

**Crea nº 22.205 D/PE**



Engenharia & Planejamento

Rua Ricardo Salazar, 83 – Prado – Recife – PE Fone/FAX: (081) 3878-5555

CNPJ: 70.073.275/0001-30

E-mail: [geosistemas@geosistemas.com.br](mailto:geosistemas@geosistemas.com.br) Site: [www.geosistemas.com.br](http://www.geosistemas.com.br)